











































Tegnforklaring

<i>Kommuneplan-Begyggelse og anlegg</i>		<i>Bygninger</i>	
	Næringsbebyggelse - nåværende		Taksprang Bunn
<i>Kommuneplan-Landbruk-, natur- og t</i>			Takriss
	LNFR-areal - nåværende		Takoverbygg
<i>Kommuneplan-Bruk og vern av sjø c</i>			Takoverbygg kant
	Bruk og vern av sjø og vassdrag mec		Veranda
<i>Kommuneplan-Hensynsoner (PBL200:</i>			Bygningslinje
	Båndlegging etter lov om naturvern		Taksprang
	Detaljeringsone-Reguleringsplan sl		Mønelinje
<i>Kommuneplan-Linje- og punktsymbc</i>			
	Båndlegginggrense		
	Detaljeringsgrense		
	Strandlinje sjø		
<i>Felles for kommuneplan PBL 1985 og</i>			
	Planområde		
	Grense for arealformål		
	Samleveg - nåværende		
	Adkomstveg - nåværende		
	Farled - nåværende		
Abc	Påskrift arealformål/arealbruk		
Abc	Kommune(del)plan - påskrift		
<i>Matrikkelkart</i>			
	Grunneiendom		
	Hjelpelinje veg		
	Hjelpelinje fiktiv		
	Hjelpelinje vannkant		
	Grense <= 10 cm		
	Grense <= 30 cm		
	Grense < 500 cm		
	Grense >= 500 cm		
<i>Matrikkel Tiltak (Avgjørelser i enkelts.</i>			
	Andre Tiltak - flate		
<i>VEG</i>			
	Annet vegareal		
	Avgrensning mot annet vegareal		
	Vegdekkekart		
	Veg		
<i>Matrikkel Bygning</i>			
	Bygning, Boligbygg		
	Bygning, Boligbygg		
	Bygning, Fritidsbygg		
	Bygning, Andre bygg		
	Bygning, Andre bygg		
	Bygning, Andre bygg		
	Bygning, uten Bygningspunkt		
	Bygningsavgrensning av tiltak		