

DEL 1:

# Forvaltningsplan for statlig sikra friluftslivsområder

## Kragerø kommune

Gjelder 2019 - 2023



### Fakta om kommunen

Antall innbyggere	Ant innbyggere per km2	Antall statlig sikra friluftslivsområder	Andre friluftslivs-områder (antall)
11000	36	55	15

# Skjærgårdsparkområder i Kragerø kommune

Områdenr	Navn
1	Flesa – Askholmene - Mosholmen
2	Store Skrue og Kvakksundholmen
3	Børresholmen
4	Store Fluier
5	Lille Fluier
6	Bringebærkastet
7	Hellesøy
8	Langøykilen og Kirkholmen
9	Torgrimshull og Bukkholmen
10	Gressholmen
11	Hegrefjell
12	Slerva
13	Sandvika
14	Larsøy
15	Berg
16	Sjøbadet
17	Gunnarsholmen
18	Nautebakken
19	Næpa
20	Lille Kirkholmen
21	Rekevika
22	Laukøya
23	Lyngdalsstranda
24	Kolsvika
25	Brattøy
26	Dypsundholmene
27	Stumsnes og Sundholmen
28	Ramsdalen
29	Eidsholmen
30	Kjeholmen i Kilsfjorden
31	Vestre Stabbestad
32	Saltneven
33	Nessundholmen og Lille Furuholmen
34	Bukkholmen
35	Kirkeberget
36	Bærø Paradisbukta
37	Kjelsøy
38	Rytterholmen
39	Skredderhavna og Langholmene
40	Skutevikkilen
41	Ravnholmen
42	Stussholmen
43	Bukta
44	Hasseldalsundet

45	Schweigaardsholmen
46	Øitangen
47	Saltstein og Beverskjæra
48	Tårntjernet - Tårnbrygga
49	Gjesskjæra
50	Skagerakstrand
51	Sukkertoppen, Geitholmen og Jespersund
52	Buskholmen - Munkeskjær
53	Ormøen
54	Skrata og Midtfjordskjær
55	Saltsprøitene
56	Østre Rauane
57	Østre Naus
58	Korsholmen
59	Burøy
60	Ødegården
61	Eidkilen
62	Krikken og Krikkholmene
63	Rødskjær
64	Fengesholmen
65	Tviskjær
66	Kjeholmen i Haslumkilen
67	Portør med Styrmannsholmen
68	Larsholmen og Skarholmene
69	Storholmen
70	Stangnes og Vestre Rødal

DEL 2:

# Forvaltningsplan

## Kragerø kommune : Flesa – Askholmene - Mosholmen



### 1. Områdebeskrivelse/status

Gnr/ Bnr	FS-nummer naturbase.no	Sikrings form	Sikret år	Areal (da)	Grunneier	Forvaltning og drift	Nærområde?
27/8, 27/36 27/47 27/81 27/87	<a href="#">FS00001284</a> <a href="#">FS00001285</a>	<input type="checkbox"/> Erverv <input checked="" type="checkbox"/> Avtale	1994	71,2	<input type="checkbox"/> Stat <input checked="" type="checkbox"/> Kommune/ friluftsråd <input checked="" type="checkbox"/> Privat	Skjærgårds- tjenesten i Kragerø	<input type="checkbox"/> Ja <input checked="" type="checkbox"/> Nei
<b>Kommentarer</b>		Holmene ligger nordøst i Kragerøskjærgården mellom Stråholmen og Kjønnøya.					

	<b>forklaring</b>	<b>beskrivelse</b>
<b>Naturgrunnlag</b>	<i>Kort om flora og fauna, landskap, naturtype, evt rødlistearter etc</i>	Holmene ligger vindeksponert og værutsatt og består for det meste av nakent fjell og svaberg. Noe urter og gras finnes i forsengkninger, renner og skar. På Flesa er det en lun kile som egner seg godt for oppankring av småbåter. Farvannet rundt holmene er urent med mange båer og skjær.
<b>Kulturminner</b>	<i>Kort om evt kulturminner i området og hensyn til disse</i>	Ingen
<b>Bygninger</b>	<i>Nevn evt bygninger på området og omtal kort bruken av og ansvaret for disse</i>	Ingen
<b>Adkomst/kommunikasjon</b>	<i>Adkomst til området, tilgjengelighet og offentlig kommunikasjon</i>	Båt
<b>Egnet bruk</b>	<i>Vurdering av hvilke aktiviteter området egner seg for</i>	<input type="checkbox"/> <input type="checkbox"/> <input checked="" type="checkbox"/> Turgåing <input type="checkbox"/> Sykling <input checked="" type="checkbox"/> Bading <input checked="" type="checkbox"/> Klatring <input type="checkbox"/> Båutfart <input type="checkbox"/> Fiske Lek, rekreasjon <input type="checkbox"/> Teltning annet _____
<b>Eksisterende tilrettelegging</b>	<i>Tilretteleggings-tiltak i området før planperioden inkl (tilrettelegging for funksjonshemmede</i>	4 stk. skjærgårdsparksilt 6 stk. fortøyningsbolter
<b>Annet</b>	<i>Andre relevante forhold</i>	



### 3. Driftsplan for planperioden (frivillig utfylling)

nr	Løpende oppgaver; årlig (f eks rydding, vasking, tilsyn, planklipping etc.)	Hypighet	Årlig kostnad	Ansvar	Merknad
	Rydding av ilanddrevet søppel	2 ganger årlig			
	<b>Sum årlig kostnad:</b>		<b>0</b>		

nr	Større og sjeldnere oppgaver, (f eks grusing, maling, skogrydding etc.)	Hypighet	Årlig kostnad	Ansvar	Merknad
	<b>Sum årlig kostnad:</b>		<b>0</b>		

**Annet**

[klikk her for å skrive]

---

Fotografier



# Forvaltningsplan

## Kragerø kommune : Store Skrue og Kvakksundholmen



### 1. Områdebeskrivelse/status

Gnr/ Bnr	FS-nummer naturbase.no	Sikrings form	Sikret år	Areal (da)	Grunneier	Forvaltning og drift	Nærområde?
27/29 ,30,31 ,32,71 ,20,25	FS00001344	<input type="checkbox"/> Erverv <input checked="" type="checkbox"/> Avtale	1994	124,5	<input type="checkbox"/> Stat <input type="checkbox"/> Kommune/ friluftsråd <input checked="" type="checkbox"/> Privat	Skjærgårds- tjenesten i Kragerø	<input type="checkbox"/> Ja <input checked="" type="checkbox"/> Nei
<b>Kommentarer</b>		Nordøst for Arøy mellom Jomfrulandsrenna og Eksefjorden					

	forklaring	beskrivelse
<b>Naturgrunnlag</b>	<i>Kort om flora og fauna, landskap, naturtype, evt rødlistearter etc</i>	<p>Vegetasjonen på Store Skrue varierer mellom furudominerte områder på skrinne rabber til granskog på vekslende bonitet. Spredte forekomster av edelløvskogarter. Øya er kupert med dype renner og skar. Høyeste punkt er 25 moh. Strandlinja i sør og sørvest er bratt og vindeksponert.</p> <p>Bringebærholmene, Ellefsholmen og Lågsundholmen består for det meste av bart fjell og svaberg.</p> <p>Vegetasjonen på Kvakksundholmen består av furuskog på lav bonitet på sørsiden og gran/furu skog på middels bonitet på nordsiden. Øya er kupert og forholdsvis bratt. Høyeste punkt er 50 moh. med god utsikt. Strandlinja er bratt og vindeksponert.</p>
<b>Kulturminner</b>	<i>Kort om evt kulturminner i området og hensyn til disse</i>	Ingen
<b>Bygninger</b>	<i>Nevn evt bygninger på området og omtal kort bruken av og ansvaret for disse</i>	Ingen
<b>Adkomst/kommunikasjon</b>	<i>Adkomst til området, tilgjengelighet og offentlig kommunikasjon</i>	Båt
<b>Egnet bruk</b>	<i>Vurdering av hvilke aktiviteter området egner seg for</i>	<input type="checkbox"/> Turgåing <input type="checkbox"/> Sykling <input checked="" type="checkbox"/> Bading                              Klatring <input checked="" type="checkbox"/> Båtturfart <input checked="" type="checkbox"/> Fiske <input type="checkbox"/> Lek, rekreasjon <input type="checkbox"/> Telting annet _____
<b>Eksisterende tilrettelegging</b>	<i>Tilretteleggings-tiltak i området før planperioden inkl (tilrettelegging for funksjonshemmede</i>	7 stk. skjærgårdsparkskilt 15 stk. fortøyningsbolter 1 stk. gangbru
<b>Annet</b>	<i>Andre relevante forhold</i>	



### 3. Driftsplan for planperioden (frivillig utfylling)

nr	Løpende oppgaver; årlig (f eks rydding, vasking, tilsyn, planklipping etc.)	Hypighet	Årlig kostnad	Ansvar	Merknad
	Opprydding	2 ganger årlig			
	<b>Sum årlig kostnad:</b>		<b>0</b>		

nr	Større og sjeldnere oppgaver, (f eks grusing, maling, skogrydding etc.)	Hypighet	Årlig kostnad	Ansvar	Merknad
	<b>Sum årlig kostnad:</b>		<b>0</b>		

**Annet**

[klikk her for å skrive]

---

# Fotografier

# Forvaltningsplan

## Kragerø kommune : Børresholmen



### 1. Områdebeskrivelse/status

Gnr/ Bnr	FS-nummer naturbase.no	Sikrings form	Sikret år	Areal (da)	Grunneier	Forvaltning og drift	Nærområde?
27/95		<input type="checkbox"/> Erverv <input checked="" type="checkbox"/> Avtal e	1994	53	<input type="checkbox"/> Stat <input type="checkbox"/> Kommune/ friluftsråd <input checked="" type="checkbox"/> Privat	Skjærgårds- tjenesten i Kragerø	<input type="checkbox"/> Ja <input checked="" type="checkbox"/> Nei
<b>Kommentarer</b>		Nord for Arøy mot Eksefjorden					







### 3. Driftsplan for planperioden (frivillig utfylling)

nr	Løpende oppgaver; årlig (f eks rydding, vasking, tilsyn, planklipping etc.)	Hypighet	Årlig kostnad	Ansvar	Merknad
	Opprydding	2 ganger årlig			
	<b>Sum årlig kostnad:</b>		<b>0</b>		

nr	Større og sjeldnere oppgaver, (f eks grusing, maling, skogrydding etc.)	Hypighet	Årlig kostnad	Ansvar	Merknad
	<b>Sum årlig kostnad:</b>		<b>0</b>		

**Annet**

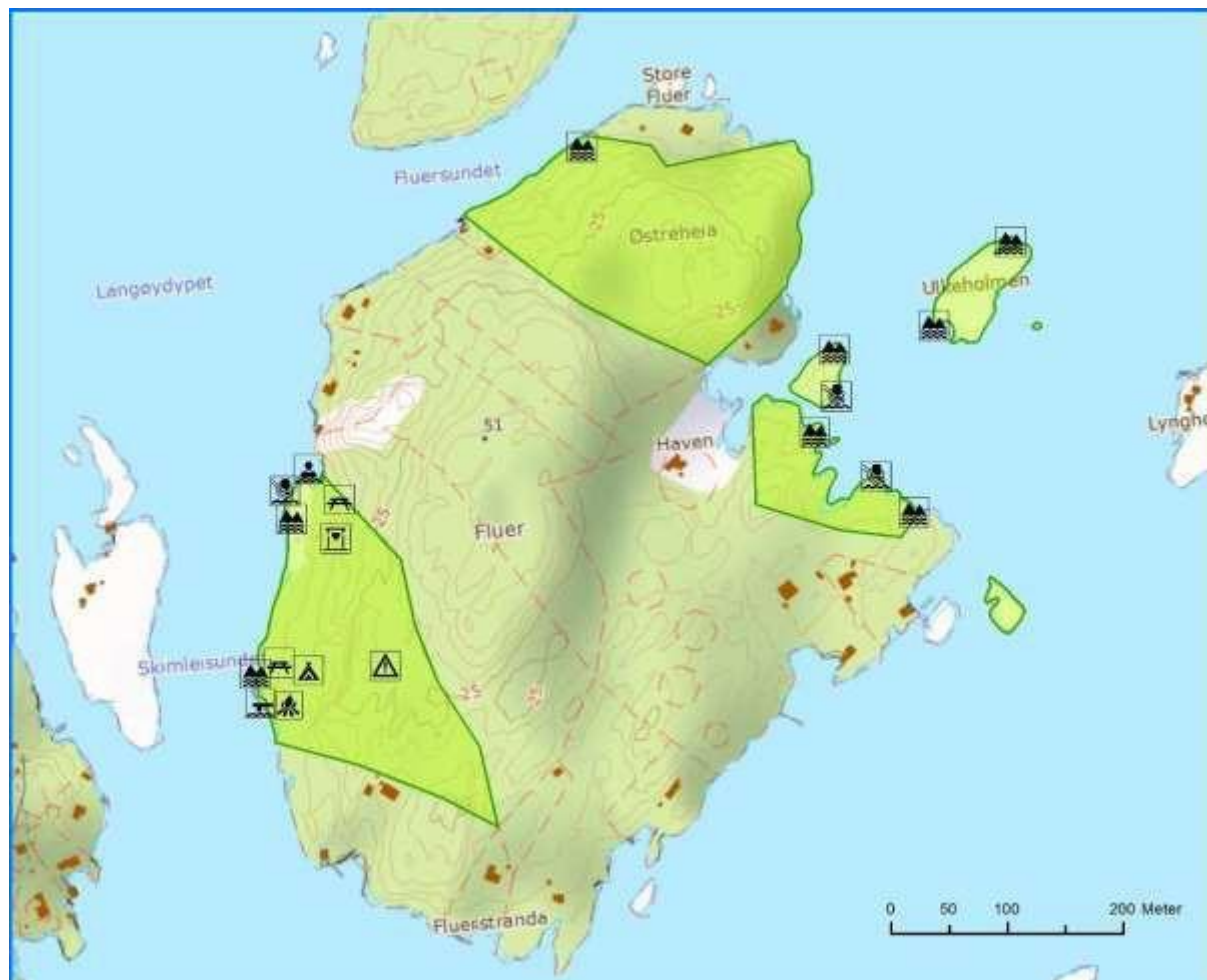
[klikk her for å skrive]

---

Fotografier

# Forvaltningsplan

## Kragerø kommune : Store Fluor



### 1. Områdebeskrivelse/status

Gnr/ Bnr	FS-nummer naturbase.no	Sikrings form	Sikret år	Areal (da)	Grunneier	Forvaltning og drift	Nærområde?
25/68 ,133, 140, 162	<a href="#">FS00001286</a>	<input type="checkbox"/> Erverv <input checked="" type="checkbox"/> Avtale	1994	83	<input type="checkbox"/> Stat <input type="checkbox"/> Kommune/ friluftsråd <input checked="" type="checkbox"/> Privat	Skjærgårds- tjenesten i Kragerø	<input type="checkbox"/> Ja <input checked="" type="checkbox"/> Nei
<b>Kommentarer</b>		Øst for Gumøy mot Eksefjorden					



## 2. Behov for tiltak i planperioden

nr	Tiltak	Beskrivelse	Utføres av/ Ansvar	Gjennom- føres år	Kostnad
	Fjerne brygge	Forfaller, tiltak har ikke vært brukt, rive brygge.	Skjærgårdstjenesten	Ikke søkt, overføres 2014	30.000
	<b>Total kostnad</b>				<b>30.000</b>

**Tiltak som kan gjøre det enda mer attraktivt å bruke området  
(tiltak ut over ovennevnte/ tiltak på lang sikt)**

[klikk her for å skrive]

---

### 3. Driftsplan for planperioden (frivillig utfylling)

nr	Løpende oppgaver; årlig (f eks rydding, vasking, tilsyn, planklipping etc.)	Hypighet	Årlig kostnad	Ansvar	Merknad
	Drift av toalett				
	Stell av vegetasjon, gressklipping				
	<b>Sum årlig kostnad:</b>		<b>0</b>		

nr	Større og sjeldnere oppgaver, (f eks grusing, maling, skogrydding etc.)	Hypighet	Årlig kostnad	Ansvar	Merknad
	<b>Sum årlig kostnad:</b>		<b>0</b>		

#### Annet

[klikk her for å skrive]

---

Fotografier

# Forvaltningsplan

## Kragerø kommune : Lille Fluier



### 1. Områdebeskrivelse/status

Gnr/ Bnr	FS-nummer naturbase.no	Sikrings form	Sikret år	Areal (da)	Grunneier	Forvaltning og drift	Nærområde?
25/ 233	<a href="#">FS00001368</a>	<input checked="" type="checkbox"/> Erverv <input type="checkbox"/> Avtal e	1994	31,3	<input checked="" type="checkbox"/> Stat  <input type="checkbox"/> Kommune/ frilustråd  <input type="checkbox"/> Privat	Skjærgårds- tjenesten i Kragerø	<input type="checkbox"/> Ja <input checked="" type="checkbox"/> Nei
<b>Kommentarer</b>		Øst for Langøy mot Eksefjorden					







### 3. Driftsplan for planperioden (frivillig utfylling)

nr	Løpende oppgaver; årlig (f eks rydding, vasking, tilsyn, planklipping etc.)	Hypighet	Årlig kostnad	Ansvar	Merknad
	Drift av toalett				
	<b>Sum årlig kostnad:</b>		<b>0</b>		

nr	Større og sjeldnere oppgaver, (f eks grusing, maling, skogrydding etc.)	Hypighet	Årlig kostnad	Ansvar	Merknad
	<b>Sum årlig kostnad:</b>		<b>0</b>		

#### Annet

[klikk her for å skrive]

---

Fotografier

# Forvaltningsplan

## Kragerø kommune : Bringebærkastet



### 1. Områdebeskrivelse/status

Gnr/ Bnr	FS-nummer naturbase.no	Sikrings form	Sikret år	Areal (da)	Grunneier	Forvaltning og drift	Nærområde?
24/1- 11	<a href="#">FS00001288</a>	<input type="checkbox"/> Erverv <input checked="" type="checkbox"/> Avtal e	1994	60	<input type="checkbox"/> Stat  <input type="checkbox"/> Kommune/ friluftsråd  <input checked="" type="checkbox"/> Privat	Skjærgårds- tjenesten i Kragerø	<input type="checkbox"/> Ja <input checked="" type="checkbox"/> Nei
<b>Kommentarer</b>		Sørøst på Langøy mot Langårsund					





### 3. Driftsplan for planperioden (frivillig utfylling)

nr	Løpende oppgaver; årlig (f eks rydding, vasking, tilsyn, planklipping etc.)	Hypighet	Årlig kostnad	Ansvar	Merknad
	Hindregjengroing				
	<b>Sum årlig kostnad:</b>		<b>0</b>		

nr	Større og sjeldnere oppgaver, (f eks grusing, maling, skogrydding etc.)	Hypighet	Årlig kostnad	Ansvar	Merknad
	<b>Sum årlig kostnad:</b>		<b>0</b>		

**Annet**

[klikk her for å skrive]

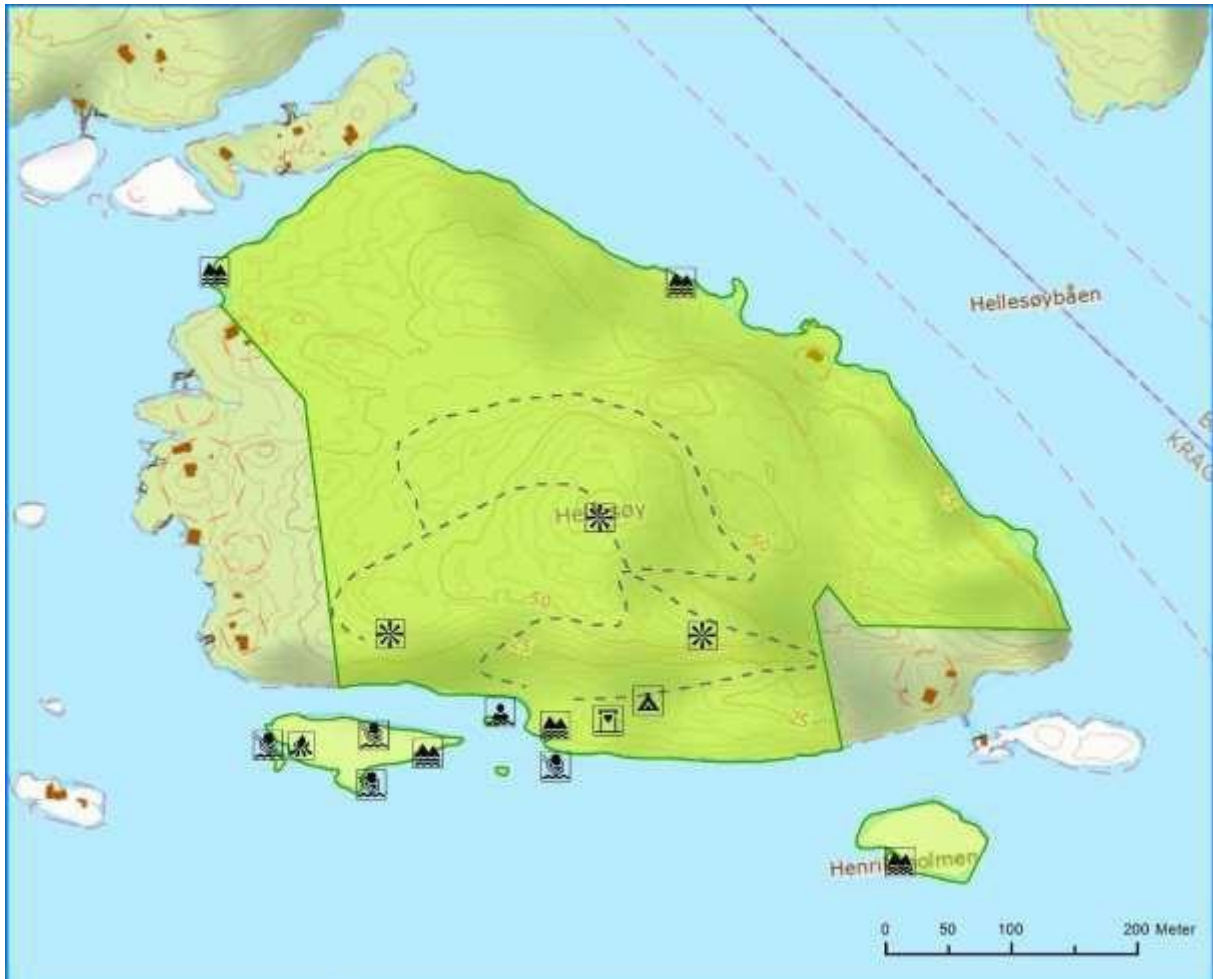
---



Fotografier

# Forvaltningsplan

## Kragerø kommune : Hellesøy



### 1. Områdebeskrivelse/status

Gnr/ Bnr	FS-nummer naturbase.no	Sikrings form	Sikret år	Areal (da)	Grunneier	Forvaltning og drift	Nærområde?
24/1- 11	<a href="https://naturbase.no/FS00001287">FS00001287</a>	<input type="checkbox"/> Erverv <input checked="" type="checkbox"/> Avtale	1994	201	<input type="checkbox"/> Stat <input type="checkbox"/> Kommune/ friluftsråd <input checked="" type="checkbox"/> Privat	Skjærgårds- tjenesten i Kragerø	<input type="checkbox"/> Ja <input checked="" type="checkbox"/> Nei
<b>Kommentarer</b>		I Fossingfjorden nord for Langøy					

	forklaring	beskrivelse
<b>Naturgrunnlag</b>	<i>Kort om flora og fauna, landskap, naturtype, evt rødlistearter etc</i>	Vegetasjonen varierer fra skrinn furumark med mye fjell i dagen, via granskog på vekslende bonitet til gammel uberørt edelløvskog med urskogpreg. Øya er kupert med dype skar og renner. Høyeste punkt 75 m med god utsikt sørover. strandlinja er forholdsvis bratt, bortsett fra et område på sørsiden med en fin liten sandstrand og flatt bakland.
<b>Kulturminner</b>	<i>Kort om evt kulturminner i området og hensyn til disse</i>	[klikk her for å skrive]
<b>Bygninger</b>	<i>Nevn evt bygninger på området og omtal kort bruken av og ansvaret for disse</i>	1 stk. toalettbygg.
<b>Adkomst/kommunikasjon</b>	<i>Adkomst til området, tilgjengelighet og offentlig kommunikasjon</i>	Båt
<b>Egnet bruk</b>	<i>Vurdering av hvilke aktiviteter området egner seg for</i>	<input checked="" type="checkbox"/> Turgåing <input type="checkbox"/> Sykling <input checked="" type="checkbox"/> Bading <input checked="" type="checkbox"/> Klatring <input checked="" type="checkbox"/> Båtturfart <input checked="" type="checkbox"/> Fiske <input type="checkbox"/> Lek, rekreasjon <input type="checkbox"/> Telting annet [klikk her for å skrive] _____
<b>Eksisterende tilrettelegging</b>	<i>Tilretteleggings-tiltak i området før planperioden inkl (tilrettelegging for funksjonshemmede</i>	10 stk. forøyningsbolter 1 stk. bål plass 1 stk. toalett 5 stk. skjærgårdsparkskilt Merket sti til utsiktspunkt
<b>Annet</b>	<i>Andre relevante forhold</i>	[klikk her for å skrive]



### 3. Driftsplan for planperioden (frivillig utfylling)

nr	Løpende oppgaver; årlig (f eks rydding, vasking, tilsyn, planklipping etc.)	Hypighet	Årlig kostnad	Ansvar	Merknad
	Drift toalett				
	Gressklipping				
	<b>Sum årlig kostnad:</b>		<b>0</b>		

nr	Større og sjeldnere oppgaver, (f eks grusing, maling, skogrydding etc.)	Hypighet	Årlig kostnad	Ansvar	Merknad
	Hindregjengroing				
	<b>Sum årlig kostnad:</b>		<b>0</b>		

#### Annet

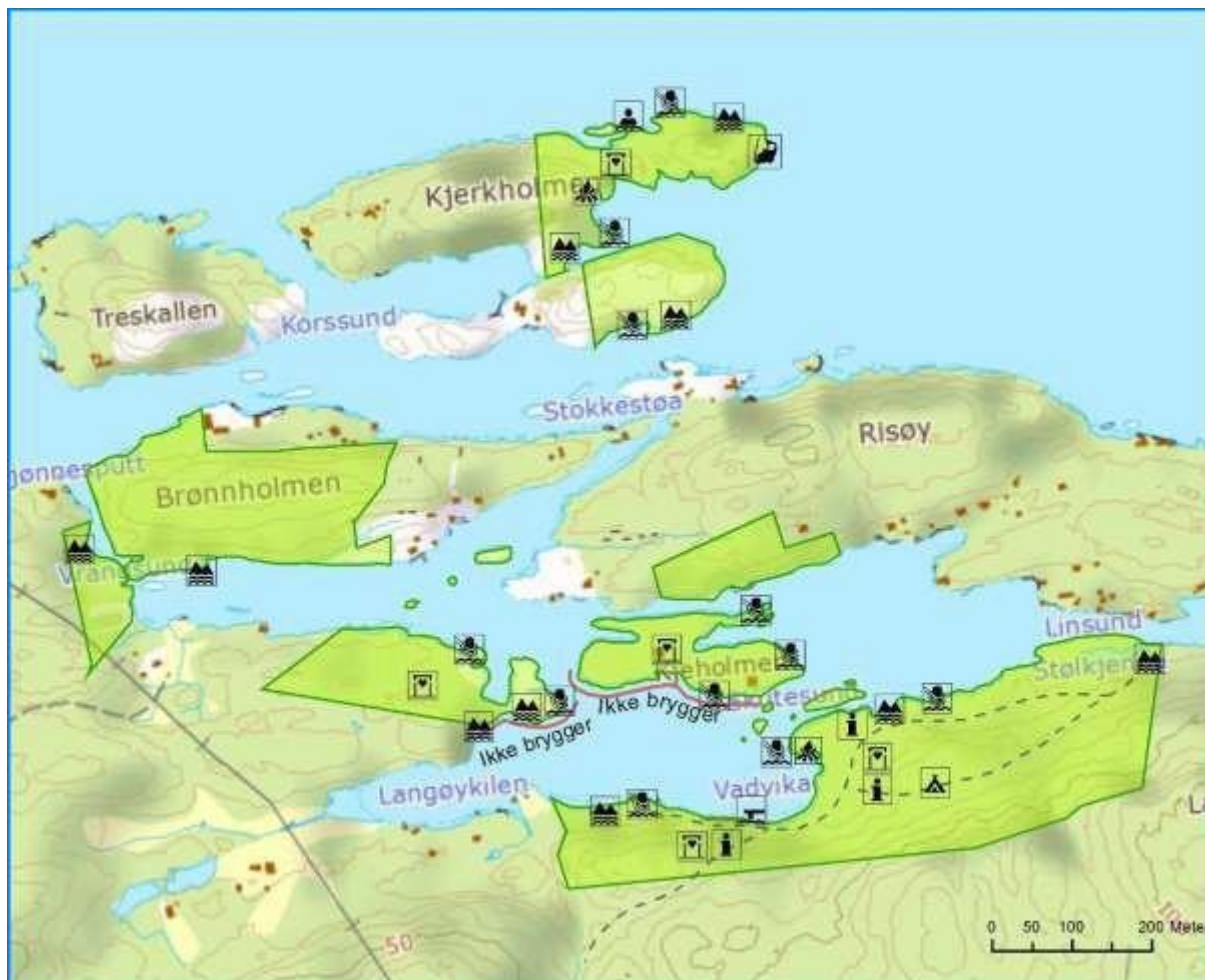
[klikk her for å skrive]

---

Fotografier

# Forvaltningsplan

## Kragerø kommune : Langøykilen og Kirkeholmen



### 1. Områdebeskrivelse/status

Gnr/ Bnr	FS-nummer naturbase.no	Sikrings form	Sikret år	Areal (da)	Grunneier	Forvaltning og drift	Nærområde?
24/1- 11,17, 21,35, 39,40 24/50 ,70,91 ,103	<a href="#">FS00001346</a>	<input type="checkbox"/> Erverv <input checked="" type="checkbox"/> Avtale	1994	277	<input type="checkbox"/> Stat  <input type="checkbox"/> Kommune/ friluftsråd  <input checked="" type="checkbox"/> Privat	Skjærgårds- tjenesten i Kragerø	<input type="checkbox"/> Ja <input checked="" type="checkbox"/> Nei
<b>Kommentarer</b>		Områdene ligger på nordsiden av Langøy mot Stavnes- og Fossingfjorden.					





## 2. Behov for tiltak i planperioden

nr	Tiltak	Beskrivelse	Utføres av/ Ansvar	Gjennom- føres år	Kostnad
	4 grill/bålplasser	[klikk her for å skrive]	[klikk her for å skrive]	[klikk her for å skrive]	[klikk her for å skrive]
	<b>Total kostnad</b>				<b>0</b>

**Tiltak som kan gjøre det enda mer attraktivt å bruke området  
(tiltak ut over ovennevnte/ tiltak på lang sikt)**

[klikk her for å skrive]

---

### 3. Driftsplan for planperioden (frivillig utfylling)

nr	Løpende oppgaver; årlig (f eks rydding, vasking, tilsyn, planklipping etc.)	Hypighet	Årlig kostnad	Ansvar	Merknad
	Renovasjon				
	Drift av toaletter				
	<b>Sum årlig kostnad:</b>		<b>0</b>		

nr	Større og sjeldnere oppgaver, (f eks grusing, maling, skogrydding etc.)	Hypighet	Årlig kostnad	Ansvar	Merknad
	Rydding av vegetasjon				
	<b>Sum årlig kostnad:</b>		<b>0</b>		

#### Annet

[klikk her for å skrive]

---

# Fotografier

# Forvaltningsplan

## Kragerø kommune : Torgrimshull og Bukkholmen



### 1. Områdebeskrivelse/status

Gnr/ Bnr	FS-nummer naturbase.no	Sikrings form	Sikret år	Areal (da)	Grunneier	Forvaltning og drift	Nærområde?
21/1	<a href="https://naturbase.no/FS00001345">FS00001345</a>	<input type="checkbox"/> Erverv <input checked="" type="checkbox"/> Avtal e	1994	23	<input type="checkbox"/> Stat  <input type="checkbox"/> Kommune/ friluftsråd  <input checked="" type="checkbox"/> Privat	Skjærgårds- tjenesten i Kragerø	<input type="checkbox"/> Ja <input checked="" type="checkbox"/> Nei
<b>Kommentarer</b>		Området ligger i barskogreservatet på Stavnes i Fossingfjorden.					

	forklaring	beskrivelse
<b>Naturgrunnlag</b>	<i>Kort om flora og fauna, landskap, naturtype, evt rødlistearter etc</i>	Vegetasjonen domineres av barskog på middels bonitet. Feltsjiktet varierer mellom områder med bærlyng og områder med urter og gras. Skjærgårdsparkområdet er naturlig avskjermet med en bratt fjellskråning. Strandlinja er slak med svaberg og steinstrand og to grunne vikar mot Bukkholmen. På sørsiden av Bukkholmen er det ei lita sandstrand. Området er godt skjermet mot herskende vindretning.
<b>Kulturminner</b>	<i>Kort om evt kulturminner i området og hensyn til disse</i>	[klikk her for å skrive]
<b>Bygninger</b>	<i>Nevn evt bygninger på området og omtal kort bruken av og ansvaret for disse</i>	Ingen
<b>Adkomst/kommunikasjon</b>	<i>Adkomst til området, tilgjengelighet og offentlig kommunikasjon</i>	Båt
<b>Egnet bruk</b>	<i>Vurdering av hvilke aktiviteter området egner seg for</i>	<input type="checkbox"/> Turgåing <input checked="" type="checkbox"/> Bading <input checked="" type="checkbox"/> Båtturfart <input type="checkbox"/> Lek, rekreasjon <input type="checkbox"/> Sykling <input type="checkbox"/> Klatring <input type="checkbox"/> Fiske Teltning annet [klikk her for å skrive] _____
<b>Eksisterende tilrettelegging</b>	<i>Tilretteleggingstiltak i området før planperioden inkl (tilrettelegging for funksjonshemmede)</i>	Informasjonsplakat om forholdet skjærgårdspark-naturreservat. 2 stk. skjærgårdsparksilt 10 stk. fortøyningsbolter
<b>Annet</b>	<i>Andre relevante forhold</i>	[klikk her for å skrive]

## 2. Behov for tiltak i planperioden

nr	Tiltak	Beskrivelse	Utføres av/ Ansvar	Gjennom- føres år	Kostnad
	1 stk. grillplass	[klikk her for å skrive]	[klikk her for å skrive]	[klikk her for å skrive]	[klikk her for å skrive]
	<b>Total kostnad</b>				<b>0</b>

**Tiltak som kan gjøre det enda mer attraktivt å bruke området  
(tiltak ut over ovennevnte/ tiltak på lang sikt)**

[klikk her for å skrive]

---

### 3. Driftsplan for planperioden (frivillig utfylling)

nr	Løpende oppgaver; årlig (f eks rydding, vasking, tilsyn, planklipping etc.)	Hypighet	Årlig kostnad	Ansvar	Merknad
	<b>Sum årlig kostnad:</b>		<b>0</b>		

nr	Større og sjeldnere oppgaver, (f eks grusing, maling, skogrydding etc.)	Hypighet	Årlig kostnad	Ansvar	Merknad
	Rydding av vegetasjon				
	<b>Sum årlig kostnad:</b>		<b>0</b>		

#### Annet

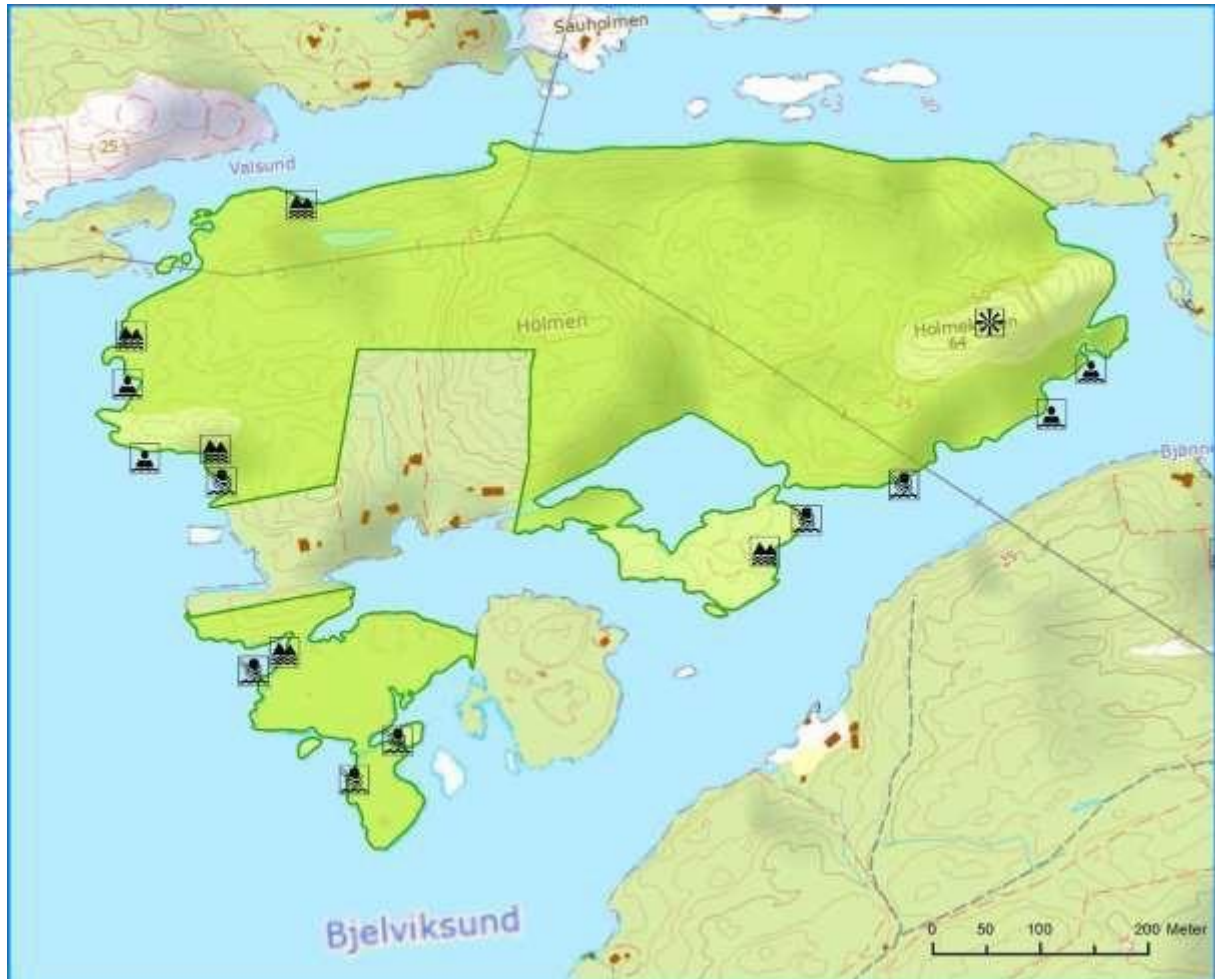
[klikk her for å skrive]

Fotografier



# Forvaltningsplan

## Kragerø kommune : Gressholmen



### 1. Områdebeskrivelse/status

Gnr/ Bnr	FS-nummer naturbase.no	Sikrings form	Sikret år	Areal (da)	Grunneier	Forvaltning og drift	Nærområde?
24/9, 10	<a href="#">FS00001320</a>	<input type="checkbox"/> Erverv <input checked="" type="checkbox"/> Avtale	1996	256	<input type="checkbox"/> Stat  <input type="checkbox"/> Kommune/ friluftsråd  <input checked="" type="checkbox"/> Privat	Skjærgårds- tjenesten i Kragerø	<input type="checkbox"/> Ja <input checked="" type="checkbox"/> Nei
<b>Kommentarer</b>		Nord for Langøy innerst i Kjøbmanssfjorden					

	forklaring	beskrivelse
<b>Naturgrunnlag</b>	<i>Kort om flora og fauna, landskap, naturtype, evt rødlistearter etc</i>	Mesteparten av holmen er kupert med et dominerende høydedrag som går øst/vest. På høydedragene dominerer furuskog på lav bonitet og det er mye fjell i dagen. Mellom kollene er det en rik løvtrevegetasjon, og særlig eik dominerer i store partier. I enkelte partier finnes mye lind og endel lønn. Mange steder på holmen har det vært dyrka mark og beite, og gamle steinsatte ferdselsveier utgjør fine turveier i dag. Endel av den gamle innmarka er tilplantet med gran, men mesteparten er naturlig gjengrodd med osp. Strandlinjene består hovedsakelig av bratte og slake svaberg, men i den sørlige delen er det noen strekninger med sand- og steinstrender.
<b>Kulturminner</b>	<i>Kort om evt kulturminner i området og hensyn til disse</i>	[klikk her for å skrive]
<b>Bygninger</b>	<i>Nevn evt bygninger på området og omtal kort bruken av og ansvaret for disse</i>	Ingen
<b>Adkomst/kommunikasjon</b>	<i>Adkomst til området, tilgjengelighet og offentlig kommunikasjon</i>	Båt
<b>Egnet bruk</b>	<i>Vurdering av hvilke aktiviteter området egner seg for</i>	<input checked="" type="checkbox"/> Turgåing <input type="checkbox"/> Sykling <input checked="" type="checkbox"/> Bading                              Kltring <input checked="" type="checkbox"/> Båtturfart <input checked="" type="checkbox"/> Fiske <input type="checkbox"/> Lek, rekreasjon <input type="checkbox"/> Telting annet [klikk her for å skrive] _____
<b>Eksisterende tilrettelegging</b>	<i>Tilretteleggings-tiltak i området før planperioden inkl (tilrettelegging for funksjonshemmede)</i>	20 stk. forøyningsbolter 4 stk. skjærgårdsparkskilt
<b>Annet</b>	<i>Andre relevante forhold</i>	[klikk her for å skrive]

## 2. Behov for tiltak i planperioden

nr	Tiltak	Beskrivelse	Utføres av/ Ansvar	Gjennom- føres år	Kostnad
	10 stk. fortøyningsbolter	[klikk her for å skrive]	[klikk her for å skrive]	[klikk her for å skrive]	[klikk her for å skrive]
	4 stk renovasjonsstativ				
	Gjerding for beiting med sau				
	2 bål/grillplasser				
	<b>Total kostnad</b>				<b>0</b>

**Tiltak som kan gjøre det enda mer attraktivt å bruke området  
(tiltak ut over ovennevnte/ tiltak på lang sikt)**

[klikk her for å skrive]

---

### 3. Driftsplan for planperioden (frivillig utfylling)

nr	Løpende oppgaver; årlig (f eks rydding, vasking, tilsyn, planklipping etc.)	Hypighet	Årlig kostnad	Ansvar	Merknad
	Drift av toalett				
	Renovasjon				
	Hindregjengroing				
	Vedlikehold av gjerder og merking				
	<b>Sum årlig kostnad:</b>		<b>0</b>		

nr	Større og sjeldnere oppgaver, (f eks grusing, maling, skogrydding etc.)	Hypighet	Årlig kostnad	Ansvar	Merknad
	Rydding av vegetasjon i strandområdene og gjengrodd innmark.				
	Rydding og merking av turstier				
	<b>Sum årlig kostnad:</b>		<b>0</b>		

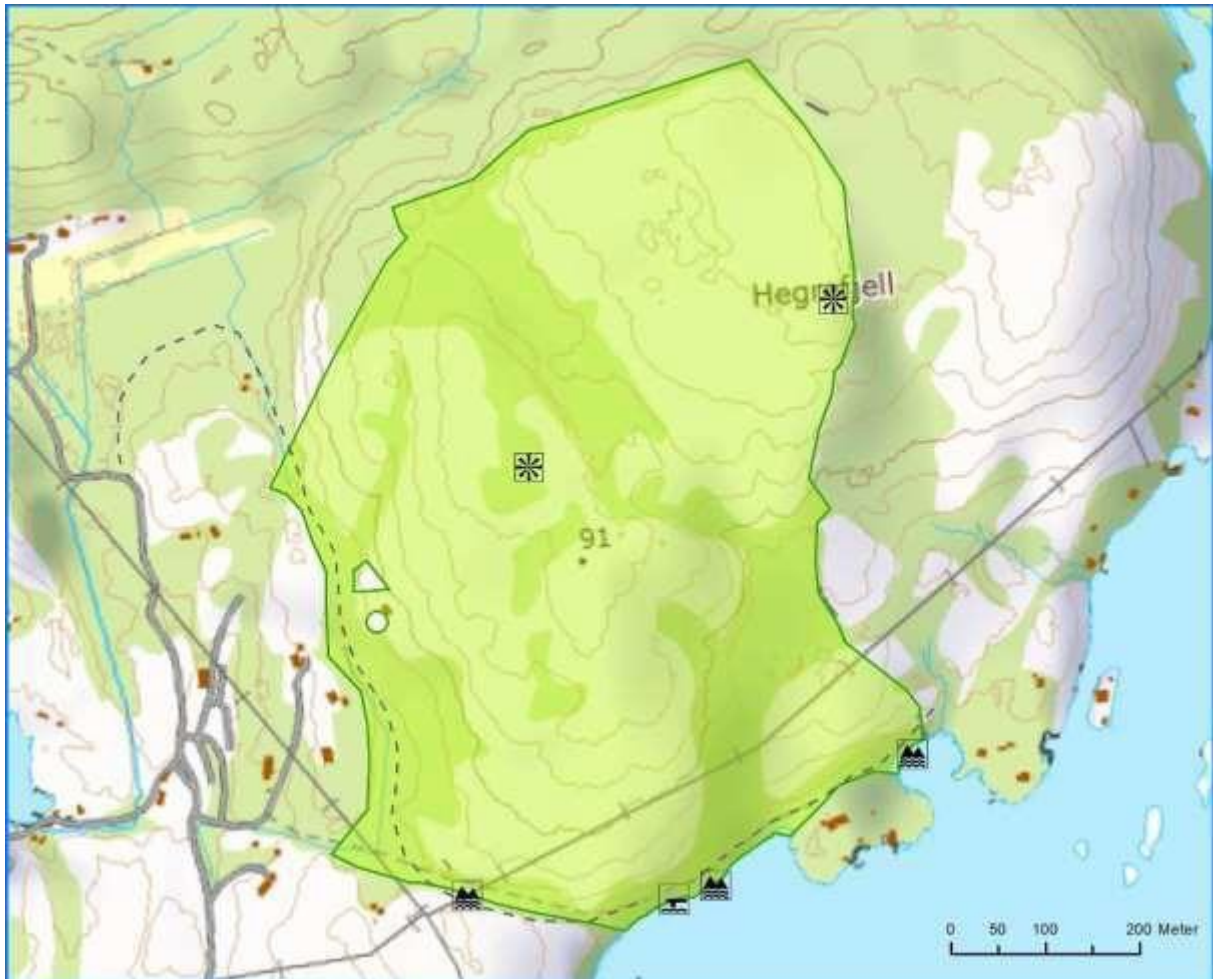
#### Annet

[klikk her for å skrive]

Fotografier

# Forvaltningsplan

## Kragerø kommune : Hegrefjell



### 1. Områdebeskrivelse/status

Gnr/ Bnr	FS-nummer naturbase.no	Sikrings form	Sikret år	Areal (da)	Grunneier	Forvaltning og drift	Nærområde?
23/25 ,29,43	<a href="https://naturbase.no/FS00001387">FS00001387</a>	<input type="checkbox"/> Erverv <input checked="" type="checkbox"/> Avtal e	1994	392	<input type="checkbox"/> Stat <input type="checkbox"/> Kommune/ friluftsråd <input checked="" type="checkbox"/> Privat	Skjærgårds- tjenesten i Kragerø	<input type="checkbox"/> Ja <input checked="" type="checkbox"/> Nei
<b>Kommentarer</b>		Innenfor Borteid ved Soppekilen.					

	forklaring	beskrivelse
<b>Naturgrunnlag</b>	<i>Kort om flora og fauna, landskap, naturtype, evt rødlistearter etc</i>	Mesteparten av vegetasjonen består av furuskog på lav bonitet. Det er mye fjell i dagen. Der jordsmonnet er bedre vokser bjørk, osp, eik og annen løvtrevegetasjon. Området er delvis kupert med endel kløfter og skar. Fra to topper på henholdsvis 85 og 100 moh. er det god utsikt over store deler av Kragerøskjærgården. Strandlinja består av svaberg-, stein- og sølestrand.
<b>Kulturminner</b>	<i>Kort om evt kulturminner i området og hensyn til disse</i>	Gamle steingjerder og rester etter gammel bosetting.
<b>Bygninger</b>	<i>Nevn evt bygninger på området og omtal kort bruken av og ansvaret for disse</i>	Ingen
<b>Adkomst/kom-munikasjon</b>	<i>Adkomst til området, tilgjengelighet og offentlig kommunikasjon</i>	Båt eller tursti
<b>Egnet bruk</b>	<i>Vurdering av hvilke aktiviteter området egner seg for</i>	<input checked="" type="checkbox"/> Turgåing <input type="checkbox"/> Sykling <input checked="" type="checkbox"/> Bading <input type="checkbox"/> Klatring <input checked="" type="checkbox"/> Båtturfart <input type="checkbox"/> Fiske <input type="checkbox"/> Lek, rekreasjon <input type="checkbox"/> Telting annet [klikk her for å skrive] _____
<b>Eksisterende tilrettelegging</b>	<i>Tilretteleggings-tiltak i området før planperioden inkl (tilrettelegging for funksjonshemmede</i>	llandsstigningsbrygge (delvis privat) 3 stk. skjærgårdsparkskilt
<b>Annet</b>	<i>Andre relevante forhold</i>	Området har stort potensiale som turområde. Må merkes bedre fra vei og brygge.

## 2. Behov for tiltak i planperioden

nr	Tiltak	Beskrivelse	Utføres av/ Ansvar	Gjennom- føres år	Kostnad
	Luftstrekk ved brygga hindrer adkomst av båter. Denne bør legges om.	[klikk her for å skrive]	[klikk her for å skrive]	[klikk her for å skrive]	[klikk her for å skrive]
	Rydding og merking av turstier (kyststi).				
	<b>Total kostnad</b>				<b>0</b>

**Tiltak som kan gjøre det enda mer attraktivt å bruke området  
(tiltak ut over ovennevnte/ tiltak på lang sikt)**

[klikk her for å skrive]

---



### 3. Driftsplan for planperioden (frivillig utfylling)

nr	Løpende oppgaver; årlig (f eks rydding, vasking, tilsyn, planklipping etc.)	Hypighet	Årlig kostnad	Ansvar	Merknad
	<b>Sum årlig kostnad:</b>		<b>0</b>		

nr	Større og sjeldnere oppgaver, (f eks grusing, maling, skogrydding etc.)	Hypighet	Årlig kostnad	Ansvar	Merknad
	Hindre gjengroing av turstier.				
	<b>Sum årlig kostnad:</b>		<b>0</b>		

#### Annet

[klikk her for å skrive]

---

Fotografier

# Forvaltningsplan

## Kragerø kommune : Slerva



### 1. Områdebeskrivelse/status

Gnr/ Bnr	FS-nummer naturbase.no	Sikrings form	Sikret år	Areal (da)	Grunneier	Forvaltning og drift	Nærområde?
16/1	<a href="https://naturbase.no/FS00001319">FS00001319</a>	<input type="checkbox"/> Erverv <input checked="" type="checkbox"/> Avtal e	1994	4	<input type="checkbox"/> Stat  <input type="checkbox"/> Kommune/ friluftsråd  <input checked="" type="checkbox"/> Privat	Skjærgårds- tjenesten i Kragerø	<input checked="" type="checkbox"/> Ja <input type="checkbox"/> Nei
<b>Kommentarer</b>		På Skarbo ved Hellefjorden. Området er landfast.					

	<b>forklaring</b>	<b>beskrivelse</b>
<b>Naturgrunnlag</b>	<i>Kort om flora og fauna, landskap, naturtype, evt rødlistearter etc</i>	Strandlinja består av sandstrand og svaberg. Baklandet er opparbeidet gammel innmark og tilsådd med gras. I bakkant mot FV 210 vokser en skjerm av osp, lønn og ask.
<b>Kulturminner</b>	<i>Kort om evt kulturminner i området og hensyn til disse</i>	
<b>Bygninger</b>	<i>Nevn evt bygninger på området og omtal kort bruken av og ansvaret for disse</i>	1 stk. toalettbygg
<b>Adkomst/kom -munikasjon</b>	<i>Adkomst til området, tilgjengelighet og offentlig kommunikasjon</i>	Bil, sykkel eller til fots
<b>Egnet bruk</b>	<i>Vurdering av hvilke aktiviteter området egner seg for</i>	<input type="checkbox"/> Turgåing <input type="checkbox"/> Sykling <input checked="" type="checkbox"/> Bading <input checked="" type="checkbox"/> Klatring <input type="checkbox"/> Båtturfart <input type="checkbox"/> Fiske <input checked="" type="checkbox"/> Lek, rekreasjon <input type="checkbox"/> Telting annet [klikk her for å skrive] _____
<b>Eksisterende tilrettelegging</b>	<i>Tilretteleggings-tiltak i området før planperioden inkl (tilrettelegging for funksjonshemmede</i>	1 stk. toalett 2 stk. skjærgårdsparkskilt 2 stk. renovasjonsstativ 1 stk. rastebord/benk
<b>Annet</b>	<i>Andre relevante forhold</i>	

## 2. Behov for tiltak i planperioden

nr	Tiltak	Beskrivelse	Utføres av/ Ansvar	Gjennom- føres år	Kostnad
	Grus til sti ned til badeplassen		Skjærgårdstjenesten	Høst 2013	6.000
	1 grillplass				
	<b>Total kostnad</b>				<b>6.000</b>

**Tiltak som kan gjøre det enda mer attraktivt å bruke området  
(tiltak ut over ovennevnte/ tiltak på lang sikt)**

[klikk her for å skrive]

---

### 3. Driftsplan for planperioden (frivillig utfylling)

nr	Løpende oppgaver; årlig (f eks rydding, vasking, tilsyn, planklipping etc.)	Hypighet	Årlig kostnad	Ansvar	Merknad
	Drift av toalett				
	Renovasjon				
	Gressklipping				
	<b>Sum årlig kostnad:</b>		<b>0</b>		

nr	Større og sjeldnere oppgaver, (f eks grusing, maling, skogrydding etc.)	Hypighet	Årlig kostnad	Ansvar	Merknad
	Hindregjengroing				
	<b>Sum årlig kostnad:</b>		<b>0</b>		

#### Annet

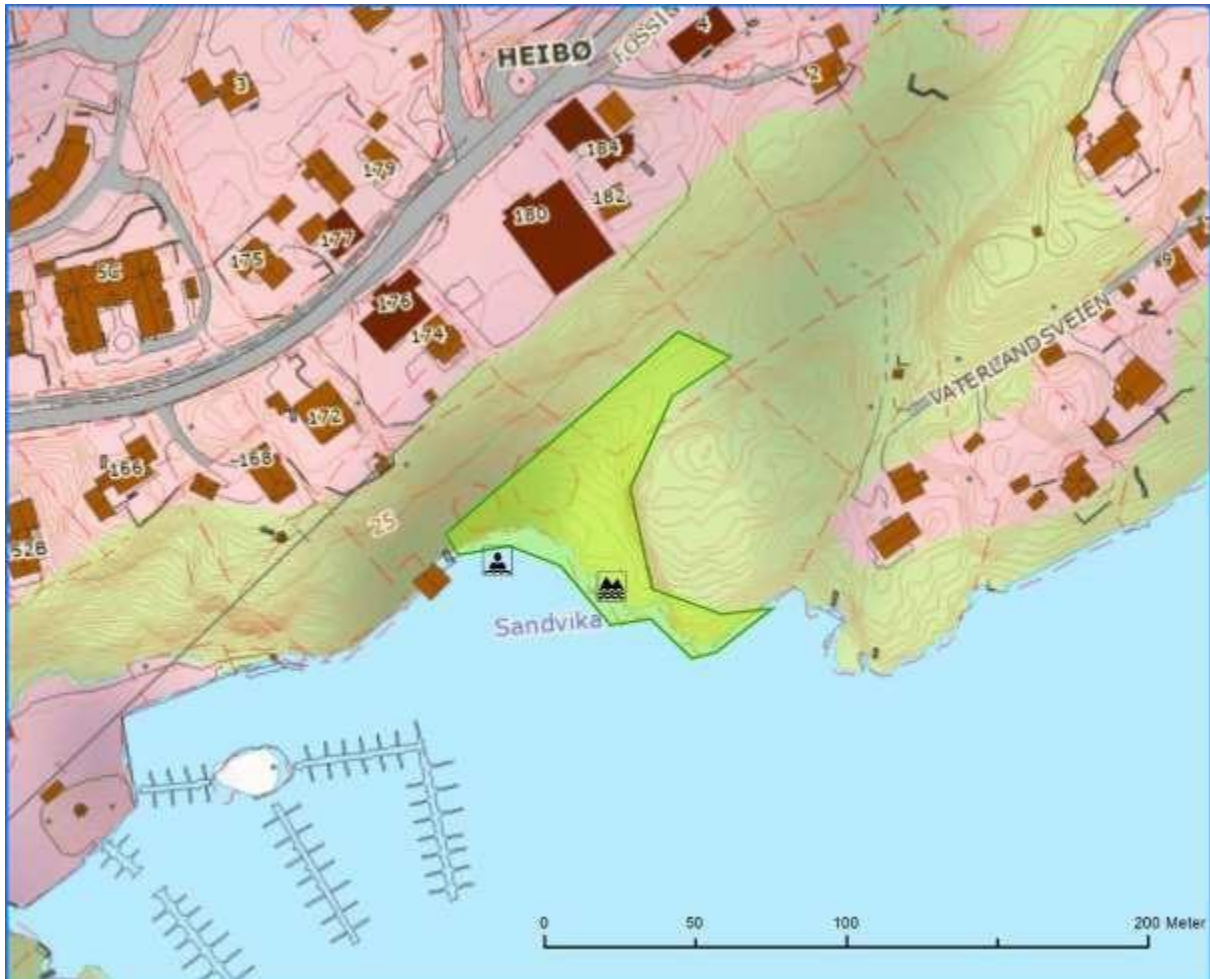
[klikk her for å skrive]

---

Fotografier

# Forvaltningsplan

## Kragerø kommune : Sandvika



### 1. Områdebeskrivelse/status

Gnr/ Bnr	FS-nummer naturbase.no	Sikrings form	Sikret år	Areal (da)	Grunneier	Forvaltning og drift	Nærområde?
70/ 139	<a href="#">FS00001340</a>	<input checked="" type="checkbox"/> Erverv <input type="checkbox"/> Avtal e		3	<input type="checkbox"/> Stat <input checked="" type="checkbox"/> Kommune/ friluftsråd <input type="checkbox"/> Privat	Skjærgårds- tjenesten i Kragerø	<input checked="" type="checkbox"/> Ja <input type="checkbox"/> Nei
<b>Kommentarer</b>		Nordsiden av Hellefjorden. Området er landfast.					



	forklaring	beskrivelse
<b>Naturgrunnlag</b>	Kort om flora og fauna, landskap, naturtype, evt rødlistearter etc	Området er lite og baklandet er forholdsvis bratt. Liten sandstrand og svaberg
<b>Kulturminner</b>	Kort om evt kulturminner i området og hensyn til disse	
<b>Bygninger</b>	Nevn evt bygninger på området og omtal kort bruken av og ansvaret for disse	Ingen
<b>Adkomst/kommunikasjon</b>	Adkomst til området, tilgjengelighet og offentlig kommunikasjon	Til fots eller med båt
<b>Egnet bruk</b>	Vurdering av hvilke aktiviteter området egner seg for	<input type="checkbox"/> Turgåing <input type="checkbox"/> Sykling <input checked="" type="checkbox"/> Bading <input type="checkbox"/> Klatring <input type="checkbox"/> Båtutfart <input type="checkbox"/> Fiske <input checked="" type="checkbox"/> Lek, rekreasjon                      Teltning annet [klikk her for å skrive] _____
<b>Eksisterende tilrettelegging</b>	Tilretteleggings-tiltak i området før planperioden inkl (tilrettelegging for funksjonshemmede)	2 fortøyningsbolter
<b>Annet</b>	Andre relevante forhold	

## 2. Behov for tiltak i planperioden

nr	Tiltak	Beskrivelse	Utføres av/ Ansvar	Gjennom- føres år	Kostnad
		[klikk her for å skrive]	[klikk her for å skrive]	[klikk her for å skrive]	[klikk her for å skrive]
	<b>Total kostnad</b>				<b>0</b>

**Tiltak som kan gjøre det enda mer attraktivt å bruke området  
(tiltak ut over ovennevnte/ tiltak på lang sikt)**

[klikk her for å skrive]

---

### 3. Driftsplan for planperioden (frivillig utfylling)

nr	Løpende oppgaver; årlig (f eks rydding, vasking, tilsyn, planklipping etc.)	Hypighet	Årlig kostnad	Ansvar	Merknad
	Tilsyn i badesesongen	Ukentlig			
	<b>Sum årlig kostnad:</b>		<b>0</b>		

nr	Større og sjeldnere oppgaver, (f eks grusing, maling, skogrydding etc.)	Hypighet	Årlig kostnad	Ansvar	Merknad
	Hindregjengroing				
	<b>Sum årlig kostnad:</b>		<b>0</b>		

#### Annet

[klikk her for å skrive]

---

Fotografier

# Forvaltningsplan

## Kragerø kommune : Larsøy



### 1. Områdebeskrivelse/status

Gnr/ Bnr	FS-nummer naturbase.no	Sikrings form	Sikret år	Areal (da)	Grunneier	Forvaltning og drift	Nærområde?
71/13 og 70/ 139	<a href="#">FS00001339</a>	<input checked="" type="checkbox"/> Erverv <input type="checkbox"/> Avtale		24	<input type="checkbox"/> Stat <input checked="" type="checkbox"/> Kommune/ friluftsråd <input type="checkbox"/> Privat	Skjærgårds- tjenesten i Kragerø	<input type="checkbox"/> Ja <input checked="" type="checkbox"/> Nei
<b>Kommentarer</b>		Midt i Hellefjorden					

	<b>forklaring</b>	<b>beskrivelse</b>										
<b>Naturgrunnlag</b>	<i>Kort om flora og fauna, landskap, naturtype, evt rødlistearter etc</i>	Mesteparten av Larsøy består av furuskug på lav bonitet, men også områder med grassletter. Strandlinja veksler mellom bratte partier og slakere svaberg. Det er også en lun bukt med sand/sølestrand. Holmen ligger lunt til med gode ankringsplasser. Rester etter gammel bosetting finnes.										
<b>Kulturminner</b>	<i>Kort om evt kulturminner i området og hensyn til disse</i>											
<b>Bygninger</b>	<i>Nevn evt bygninger på området og omtal kort bruken av og ansvaret for disse</i>	1 stk. toalettbygg										
<b>Adkomst/kommunikasjon</b>	<i>Adkomst til området, tilgjengelighet og offentlig kommunikasjon</i>	Båt										
<b>Egnet bruk</b>	<i>Vurdering av hvilke aktiviteter området egner seg for</i>	<table border="0"><tr><td><input type="checkbox"/> Turgåing</td><td><input type="checkbox"/> Sykling</td></tr><tr><td><input checked="" type="checkbox"/> Bading</td><td><input checked="" type="checkbox"/> Klatring</td></tr><tr><td><input checked="" type="checkbox"/> Båtturfart</td><td><input type="checkbox"/> Fiske</td></tr><tr><td><input type="checkbox"/> Lek, rekreasjon</td><td><input type="checkbox"/> Telting</td></tr><tr><td colspan="2">Annet: Sjøfugljakt 10/9 – 23/12</td></tr></table>	<input type="checkbox"/> Turgåing	<input type="checkbox"/> Sykling	<input checked="" type="checkbox"/> Bading	<input checked="" type="checkbox"/> Klatring	<input checked="" type="checkbox"/> Båtturfart	<input type="checkbox"/> Fiske	<input type="checkbox"/> Lek, rekreasjon	<input type="checkbox"/> Telting	Annet: Sjøfugljakt 10/9 – 23/12	
<input type="checkbox"/> Turgåing	<input type="checkbox"/> Sykling											
<input checked="" type="checkbox"/> Bading	<input checked="" type="checkbox"/> Klatring											
<input checked="" type="checkbox"/> Båtturfart	<input type="checkbox"/> Fiske											
<input type="checkbox"/> Lek, rekreasjon	<input type="checkbox"/> Telting											
Annet: Sjøfugljakt 10/9 – 23/12												
<b>Eksisterende tilrettelegging</b>	<i>Tilretteleggings-tiltak i området før planperioden inkl (tilrettelegging for funksjonshemmede</i>	1 stk. toalett 10 stk fortløyningsbolter 2 stk. renovasjonsstativ 2 stk. ilandsstigningsbrygger 3 stk. skjærgårdsparkskilt										
<b>Annet</b>	<i>Andre relevante forhold</i>	Beiting										

## 2. Behov for tiltak i planperioden

nr	Tiltak	Beskrivelse	Utføres av/ Ansvar	Gjennom- føres år	Kostnad
	Fornyelse og flytting av toalett	[klikk her for å skrive]	[klikk her for å skrive]	[klikk her for å skrive]	[klikk her for å skrive]
	Påfylling av sand på stranda				
	2 grillplasser				
	<b>Total kostnad</b>				<b>0</b>

**Tiltak som kan gjøre det enda mer attraktivt å bruke området  
(tiltak ut over ovennevnte / tiltak på lang sikt)**

[klikk her for å skrive]

---

### 3. Driftsplan for planperioden (frivillig utfylling)

nr	Løpende oppgaver; årlig (f eks rydding, vasking, tilsyn, planklipping etc.)	Hypighet	Årlig kostnad	Ansvar	Merknad
	Drift av toalett				
	Renovasjon				
	Beiting				
	<b>Sum årlig kostnad:</b>		<b>0</b>		

nr	Større og sjeldnere oppgaver, (f eks grusing, maling, skogrydding etc.)	Hypighet	Årlig kostnad	Ansvar	Merknad
	Rydding av gammel innmark				
	<b>Sum årlig kostnad:</b>		<b>0</b>		

#### Annet

[klikk her for å skrive]

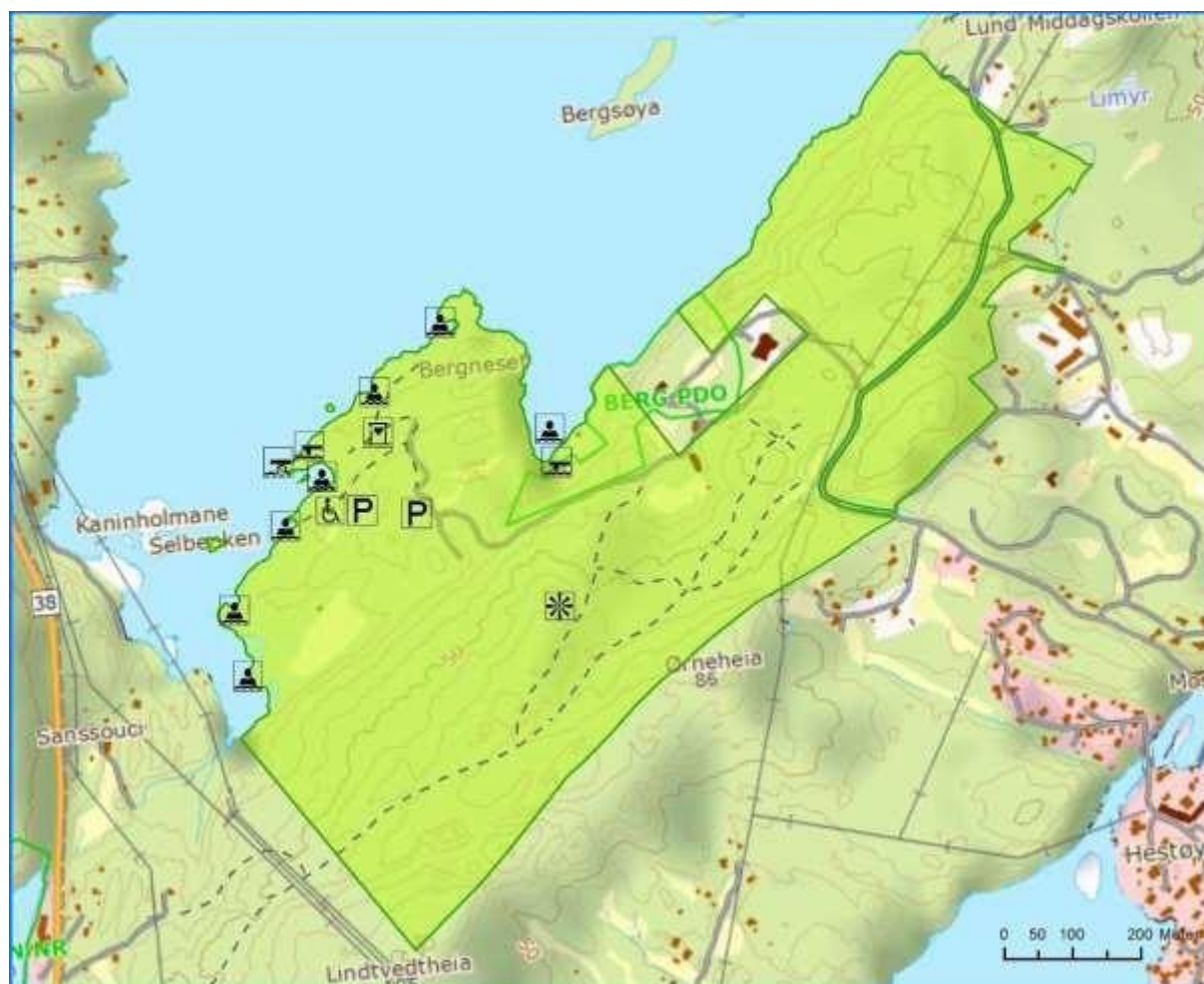
---



Fotografier

# Forvaltningsplan

## Kragerø kommune : Berg



### 1. Områdebeskrivelse/status

Gnr/ Bnr	FS-nummer naturbase.no	Sikrings form	Sikret år	Areal (da)	Grunneier	Forvaltning og drift	Nærområde?
14/14	<a href="https://naturbase.no/FS00001341">FS00001341</a>	<input type="checkbox"/> Erverv <input checked="" type="checkbox"/> Avtal e	1969	374	<input type="checkbox"/> Stat  <input type="checkbox"/> Kommune/ friluftsråd  <input checked="" type="checkbox"/> Privat	Skjærgårds- tjenesten i Kragerø	<input checked="" type="checkbox"/> Ja <input type="checkbox"/> Nei
<b>Kommentarer</b>		Innerst i Hellefjorden ved Berg Museum.					

	forklaring	beskrivelse
<b>Naturgrunnlag</b>	<i>Kort om flora og fauna, landskap, naturtype, evt rødlistearter etc</i>	Områdene i de øvre delene består av barskog på vekslende bonitet. Nedover mot strandlinja er området småkupert og vegetasjonen veksler mellom furu og røsslyng på skrinne rabber og edelløvskog og annen løvskogvegetasjon på partier med bedre jordsmonn. Innenfor området ligger også store arealer med eng og dyrka mark hvor gjengroing er påbegynt. En større og flere mindre sandstrender hvor det er opparbeidet grasareal innenfor den største.
<b>Kulturminner</b>	<i>Kort om evt kulturminner i området og hensyn til disse</i>	
<b>Bygninger</b>	<i>Nevn evt bygninger på området og omtal kort bruken av og ansvaret for disse</i>	1 stk. toalettbygg
<b>Adkomst/kommunikasjon</b>	<i>Adkomst til området, tilgjengelighet og offentlig kommunikasjon</i>	Adkomst med bil, sykkel eller båt.
<b>Egnet bruk</b>	<i>Vurdering av hvilke aktiviteter området egnert seg for</i>	<input checked="" type="checkbox"/> Turgåing <input type="checkbox"/> Sykling <input checked="" type="checkbox"/> Bading <input checked="" type="checkbox"/> Klatring <input checked="" type="checkbox"/> Båttutfart <input type="checkbox"/> Fiske <input type="checkbox"/> Lek, rekreasjon <input type="checkbox"/> Telting annet [klikk her for å skrive] _____
<b>Eksisterende tilrettelegging</b>	<i>Tilretteleggings-tiltak i området før planperioden inkl (tilrettelegging for funksjonshemmede)</i>	1 stk. toalett 3 stk. renovasjonsstativ 4 stk. skjærgårdsparkskilt 2 stk. ilandsstigningsbrygger Natursti P- plasser Merka stier til badeplasser 1 stk. stupebrett 5 stk. badebøyer Parkeringsplass for funksjonshemmede Baderampe for funksjonshemmede
<b>Annet</b>	<i>Andre relevante forhold</i>	Deler av området er vernet i verneplan for Oslofjorden. Berg plante- og dyrefredningsområde.

## 2. Behov for tiltak i planperioden

nr	Tiltak	Beskrivelse	Utføres av/ Ansvar	Gjennom- føres år	Kostnad
	Badeplattform for funksjonshemmede	Pris gjelder ferdig montert, u/mva. Lagt ut vår 2013	Smia Kragerø	2013	435.000
	<b>Total kostnad</b>				<b>0</b>

**Tiltak som kan gjøre det enda mer attraktivt å bruke området  
(tiltak ut over ovennevnte/ tiltak på lang sikt)**

[klikk her for å skrive]

---

### 3. Driftsplan for planperioden (frivillig utfylling)

nr	Løpende oppgaver; årlig (f eks rydding, vasking, tilsyn, planklipping etc.)	Hypighet	Årlig kostnad	Ansvar	Merknad
	Drift av toalett				
	Renovasjon				
	Gressklipping				
	<b>Sum årlig kostnad:</b>		<b>0</b>		

nr	Større og sjeldnere oppgaver, (f eks grusing, maling, skogrydding etc.)	Hypighet	Årlig kostnad	Ansvar	Merknad
	Hindregjengroing				
	Vedlikehold av bilvei til P-plasser				
	<b>Sum årlig kostnad:</b>		<b>0</b>		

#### Annet

[klikk her for å skrive]

---

Fotografier

# Forvaltningsplan

## Kragerø kommune : Sjøbadet



### 1. Områdebeskrivelse/status

Gnr/Bnr	FS-nummer naturbase.no	Sikrings form	Sikret år	Areal (da)	Grunneier	Forvaltning og drift	Nærområde?
33/1	<a href="https://naturbase.no/FS00001336">FS00001336</a>	<input checked="" type="checkbox"/> Erverv <input type="checkbox"/> Avtale		4	<input type="checkbox"/> Stat <input checked="" type="checkbox"/> Kommune/friluftsråd <input type="checkbox"/> Privat	Skjærgårds-tjenesten i Kragerø	<input checked="" type="checkbox"/> Ja <input type="checkbox"/> Nei
<b>Kommentarer</b>		Nær Kragerø sentrum					

	forklaring	beskrivelse
<b>Naturgrunnlag</b>	<i>Kort om flora og fauna, landskap, naturtype, evt rødlistearter etc</i>	Sjøbadet ligger ved en bratt fjellvegg hvor det er montert en 50m lang gangvei/badebrygge. Liten sandstrand i hver ende av området.
<b>Kulturminner</b>	<i>Kort om evt kulturminner i området og hensyn til disse</i>	
<b>Bygninger</b>	<i>Nevn evt bygninger på området og omtal kort bruken av og ansvaret for disse</i>	1 stk. wc - toalettbygg
<b>Adkomst/kommunikasjon</b>	<i>Adkomst til området, tilgjengelighet og offentlig kommunikasjon</i>	Til fots
<b>Egnet bruk</b>	<i>Vurdering av hvilke aktiviteter området egner seg for</i>	<input checked="" type="checkbox"/> Turgåing <input type="checkbox"/> Sykling <input checked="" type="checkbox"/> Bading <input checked="" type="checkbox"/> Klatring <input type="checkbox"/> Båtturfart <input type="checkbox"/> Fiske <input type="checkbox"/> Lek, rekreasjon <input type="checkbox"/> Teltning annet [klikk her for å skrive] _____
<b>Eksisterende tilrettelegging</b>	<i>Tilretteleggings-tiltak i området før planperioden inkl (tilrettelegging for funksjonshemmede</i>	2 stk. wc-toaletter, hvor det ene er tilrettelagt for rullestol Utedusj 1 stk. stupetårn 2 stk. badetrapp 3 stk. renovasjonsstativ 2 stk rastebord/benker Platting for soling Fiskeplass for rullestolbrukere
<b>Annet</b>	<i>Andre relevante forhold</i>	



## 2. Behov for tiltak i planperioden

nr	Tiltak	Beskrivelse	Utføres av/ Ansvar	Gjennom- føres år	Kostnad
	5 stk. badebøyer	[klikk her for å skrive]	[klikk her for å skrive]	[klikk her for å skrive]	[klikk her for å skrive]
	<b>Total kostnad</b>				<b>0</b>

**Tiltak som kan gjøre det enda mer attraktivt å bruke området  
(tiltak ut over ovennevnte/ tiltak på lang sikt)**

[klikk her for å skrive]

---

### 3. Driftsplan for planperioden (frivillig utfylling)

nr	Løpende oppgaver; årlig (f eks rydding, vasking, tilsyn, planklipping etc.)	Hypighet	Årlig kostnad	Ansvar	Merknad
	Drift av wc - toaletter				
	Renovasjon				
	<b>Sum årlig kostnad:</b>		<b>0</b>		

nr	Større og sjeldnere oppgaver, (f eks grusing, maling, skogrydding etc.)	Hypighet	Årlig kostnad	Ansvar	Merknad
	Vedlikehold av brygge/platting.				
	<b>Sum årlig kostnad:</b>		<b>0</b>		

**Annet**

[klikk her for å skrive]

---

Fotografier

# Forvaltningsplan

## Kragerø kommune : Gunnarsholmen



### 1. Områdebeskrivelse/status

Gnr/Bnr	FS-nummer naturbase.no	Sikrings form	Sikret år	Areal (da)	Grunneier	Forvaltning og drift	Nærområde?
34/1, 2, 3	<a href="https://naturbase.no/FS00001377">FS00001377</a>	<input checked="" type="checkbox"/> Erverv <input type="checkbox"/> Avtale		7	<input type="checkbox"/> Stat <input checked="" type="checkbox"/> Kommune/friluftsråd <input type="checkbox"/> Privat	Skjærgårdstjenesten i Kragerø	<input checked="" type="checkbox"/> Ja <input type="checkbox"/> Nei
<b>Kommentarer</b>		Nær Kragerø sentrum					

	forklaring	beskrivelse
<b>Naturgrunnlag</b>	<i>Kort om flora og fauna, landskap, naturtype, evt rødlistearter etc</i>	Gunnarsholmen er opparbeidet som parkområde mellom kystfortet og gjestehavn. Holmen er landfast.
<b>Kulturminner</b>	<i>Kort om evt kulturminner i området og hensyn til disse</i>	
<b>Bygninger</b>	<i>Nevn evt bygninger på området og omtal kort bruken av og ansvaret for disse</i>	1 stk. kiosk/serviceanlegg (privat) 1 stk. pumpehus
<b>Adkomst/kom-munikasjon</b>	<i>Adkomst til området, tilgjengelighet og offentlig kommunikasjon</i>	Tilgjengelig fra Kragerø sentrum
<b>Egnet bruk</b>	<i>Vurdering av hvilke aktiviteter området egner seg for</i>	<input type="checkbox"/> Turgåing <input type="checkbox"/> Sykling <input checked="" type="checkbox"/> Bading <input checked="" type="checkbox"/> Klatring <input type="checkbox"/> Båtutfart <input type="checkbox"/> Fiske <input checked="" type="checkbox"/> Lek, rekreasjon                  Telting annet [klikk her for å skrive] _____
<b>Eksisterende tilrettelegging</b>	<i>Tilretteleggings-tiltak i området før planperioden inkl (tilrettelegging for funksjonshemmede</i>	8 stk. renovasjonsstativ Badebassenganlegg Baderampe og flytende badebrygge for bevegelsehemmede Serviceanlegg med toaletter/dusj, vaskemaskin/tørketrommel. Sandstrand 5 stk. badebøyer
<b>Annet</b>	<i>Andre relevante forhold</i>	

## 2. Behov for tiltak i planperioden

nr	Tiltak	Beskrivelse	Utføres av/ Ansvar	Gjennom- føres år	Kostnad
		[klikk her for å skrive]	[klikk her for å skrive]	[klikk her for å skrive]	[klikk her for å skrive]
	<b>Total kostnad</b>				<b>0</b>

**Tiltak som kan gjøre det enda mer attraktivt å bruke området  
(tiltak ut over ovennevnte/ tiltak på lang sikt)**

[klikk her for å skrive]

---

### 3. Driftsplan for planperioden (frivillig utfylling)

nr	Løpende oppgaver; årlig (f eks rydding, vasking, tilsyn, planklipping etc.)	Hypighet	Årlig kostnad	Ansvar	Merknad
	Drift av basseng				
	Gressklipping				
	Renovasjon				
	<b>Sum årlig kostnad:</b>		<b>0</b>		

nr	Større og sjeldnere oppgaver, (f eks grusing, maling, skogrydding etc.)	Hypighet	Årlig kostnad	Ansvar	Merknad
	Hindregjengroing				
	<b>Sum årlig kostnad:</b>		<b>0</b>		

#### Annet

[klikk her for å skrive]

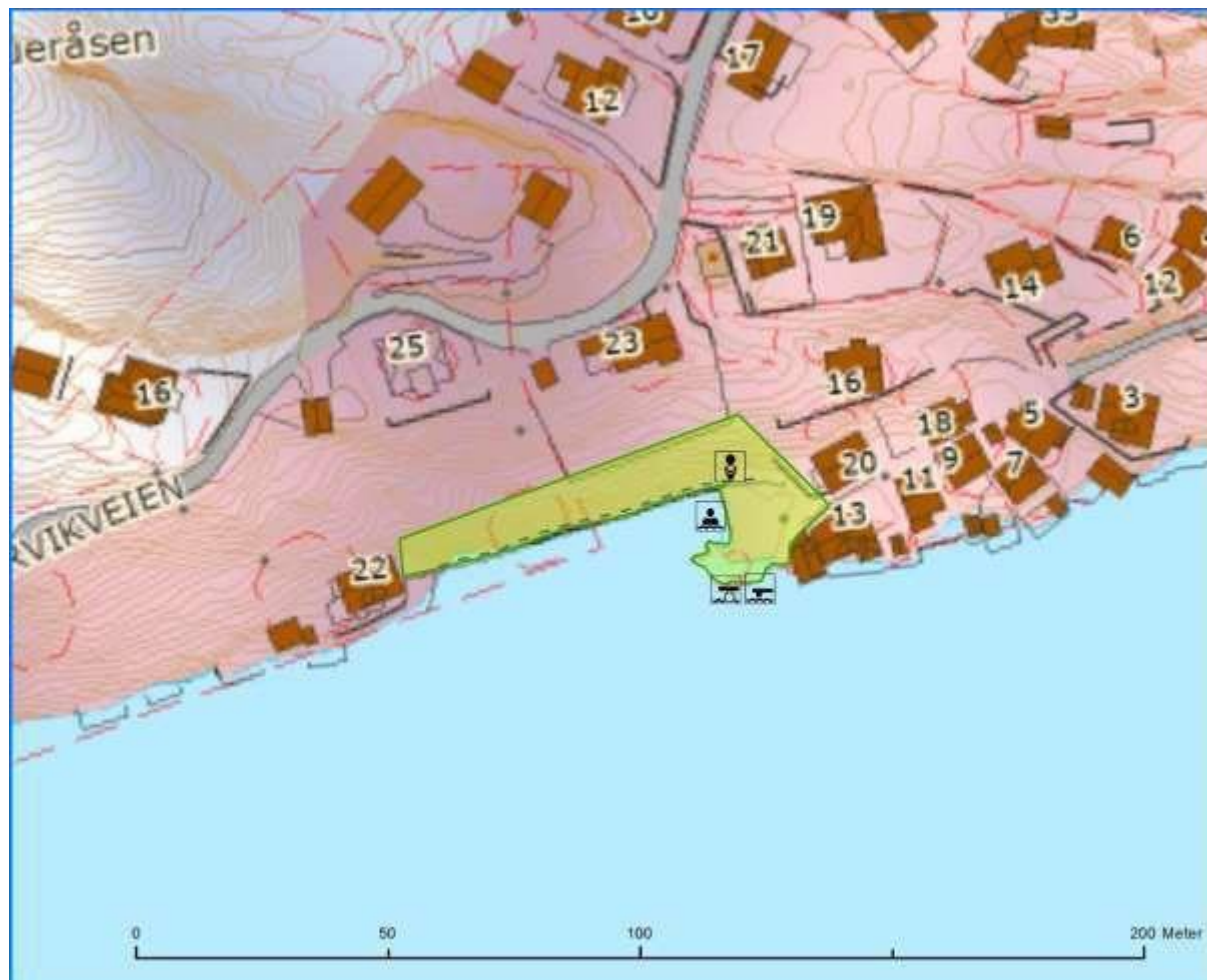
---

Fotografier



# Forvaltningsplan

## Kragerø kommune : Nautebakken



### 1. Områdebeskrivelse/status

Gnr/ Bnr	FS-nummer naturbase.no	Sikrings form	Sikret år	Areal (da)	Grunneier	Forvaltning og drift	Nærområde?
41/ 138	<a href="#">FS00001349</a>	<input checked="" type="checkbox"/> Erverv <input type="checkbox"/> Avtal e		1	<input type="checkbox"/> Stat <input checked="" type="checkbox"/> Kommune/ frilustråd <input type="checkbox"/> Privat	Skjærgårds- tjenesten i Kragerø	<input checked="" type="checkbox"/> Ja <input type="checkbox"/> Nei
<b>Kommentarer</b>		Vest for Kragerø sentrum. Området er landfast.					

	forklaring	beskrivelse
<b>Naturgrunnlag</b>	<i>Kort om flora og fauna, landskap, naturtype, evt rødlistearter etc</i>	Området består av en bratt fjellside som flater ut mot ei lita bukt med sandstrand og gressbakke. På fjellsiden er det montert gangvei/badebrygge.
<b>Kulturminner</b>	<i>Kort om evt kulturminner i området og hensyn til disse</i>	
<b>Bygninger</b>	<i>Nevn evt bygninger på området og omtal kort bruken av og ansvaret for disse</i>	Ingen
<b>Adkomst/kommunikasjon</b>	<i>Adkomst til området, tilgjengelighet og offentlig kommunikasjon</i>	Tilgjengelig fra land vest for Kragerø sentrum
<b>Egnet bruk</b>	<i>Vurdering av hvilke aktiviteter området egner seg for</i>	<input type="checkbox"/> Turgåing <input type="checkbox"/> Sykling <input checked="" type="checkbox"/> Bading <input checked="" type="checkbox"/> Klatring <input type="checkbox"/> Båtutfart <input type="checkbox"/> Fiske <input type="checkbox"/> Lek, rekreasjon <input type="checkbox"/> Telting annet [klikk her for å skrive] _____
<b>Eksisterende tilrettelegging</b>	<i>Tilretteleggings-tiltak i området før planperioden inkl (tilrettelegging for funksjonshemmede</i>	1 stk. gangvei/badebrygge 1 stk. ilandstigningsbrygge Wc - toalett Stupebrett Badetrapp 2 stk. renovasjonsstativ 2 stk. badebøyer
<b>Annet</b>	<i>Andre relevante forhold</i>	

## 2. Behov for tiltak i planperioden

nr	Tiltak	Beskrivelse	Utføres av/ Ansvar	Gjennom- føres år	Kostnad
		[klikk her for å skrive]	[klikk her for å skrive]	[klikk her for å skrive]	[klikk her for å skrive]
	<b>Total kostnad</b>				<b>0</b>

**Tiltak som kan gjøre det enda mer attraktivt å bruke området  
(tiltak ut over ovennevnte/ tiltak på lang sikt)**

[klikk her for å skrive]

---

### 3. Driftsplan for planperioden (frivillig utfylling)

nr	Løpende oppgaver; årlig (f eks rydding, vasking, tilsyn, planklipping etc.)	Hypighet	Årlig kostnad	Ansvar	Merknad
	Renovasjon				
	Gressklipping				
	<b>Sum årlig kostnad:</b>		<b>0</b>		

nr	Større og sjeldnere oppgaver, (f eks grusing, maling, skogrydding etc.)	Hypighet	Årlig kostnad	Ansvar	Merknad
	Vedlikehold av brygger				
	<b>Sum årlig kostnad:</b>		<b>0</b>		

#### Annet

[klikk her for å skrive]

---

Fotografier

# Forvaltningsplan

## Kragerø kommune : Næpa



### 1. Områdebeskrivelse/status

Gnr/ Bnr	FS-nummer naturbase.no	Sikrings form	Sikret år	Areal (da)	Grunneier	Forvaltning og drift	Nærområde?
12/ 149	<a href="#">FS00001349</a>	<input checked="" type="checkbox"/> Erverv <input type="checkbox"/> Avtal e		7	<input type="checkbox"/> Stat <input checked="" type="checkbox"/> Kommune/ friluftsråd <input type="checkbox"/> Privat	Skjærgårds- tjenesten i Kragerø	<input checked="" type="checkbox"/> Ja <input type="checkbox"/> Nei
<b>Kommentarer</b>		Vest for Kragerø sentrum på fastlandet.					

	forklaring	beskrivelse
<b>Naturgrunnlag</b>	<i>Kort om flora og fauna, landskap, naturtype, evt rødlistearter etc</i>	Det er skinn vegetasjon med furu- og røsslyng, men eik, ask og nyperose finnes der jordsmonnet er bedre. Strandlinja består av svaberg som varierer mellom slake og bratte partier. På sørsiden finnes en liten sandstrand med gresslette bak.
<b>Kulturminner</b>	<i>Kort om evt kulturminner i området og hensyn til disse</i>	
<b>Bygninger</b>	<i>Nevn evt bygninger på området og omtal kort bruken av og ansvaret for disse</i>	1 stk toalettbygg
<b>Adkomst/kommunikasjon</b>	<i>Adkomst til området, tilgjengelighet og offentlig kommunikasjon</i>	Tilgjengelig fra land vest for Kragerø sentrum
<b>Egnet bruk</b>	<i>Vurdering av hvilke aktiviteter området egner seg for</i>	<input type="checkbox"/> <input type="checkbox"/> <input checked="" type="checkbox"/> Turgåing <input type="checkbox"/> Sykling <input type="checkbox"/> Bading <input checked="" type="checkbox"/> Klatring <input type="checkbox"/> Båtturfart <input type="checkbox"/> Fiske Lek, rekreasjon <input type="checkbox"/> Telting annet [klikk her for å skrive] _____
<b>Eksisterende tilrettelegging</b>	<i>Tilretteleggings-tiltak i området før planperioden inkl tilrettelegging for funksjonshemmede</i>	1 stk skjærgårdsparkskilt 1 stk. toalett Parkeringsplass Sti for rullestol og barnevogn Bål/grillplass Badetrapp 2 stk badebøyer 3 stk renovasjonsstativ 5 stk fortøyningsbolter
<b>Annet</b>	<i>Andre relevante forhold</i>	Reguleringsplan under utarbeiding

## 2. Behov for tiltak i planperioden

nr	Tiltak	Beskrivelse	Utføres av/ Ansvar	Gjennom- føres år	Kostnad
	Nytt toalett	Ikke søkt, avventer godkjenning av reguleringsplan	Skjærgårdstjenesten		50.000
	Stupebrett				
	<b>Total kostnad</b>				<b>50.000</b>

**Tiltak som kan gjøre det enda mer attraktivt å bruke området  
(tiltak ut over ovennevnte/ tiltak på lang sikt)**

[klikk her for å skrive]

---



### 3. Driftsplan for planperioden (frivillig utfylling)

nr	Løpende oppgaver; årlig (f eks rydding, vasking, tilsyn, planklipping etc.)	Hypighet	Årlig kostnad	Ansvar	Merknad
	Drift av toalett				
	Renovasjon				
	Gressklipping				
	<b>Sum årlig kostnad:</b>		<b>0</b>		

nr	Større og sjeldnere oppgaver, (f eks grusing, maling, skogrydding etc.)	Hypighet	Årlig kostnad	Ansvar	Merknad
	Sand til badestrand				
	<b>Sum årlig kostnad:</b>		<b>0</b>		

**Annet**

[klikk her for å skrive]

---

Fotografier

# Forvaltningsplan

## Kragerø kommune : Lille Kirkeholmen



### 1. Områdebeskrivelse/status

Gnr/ Bnr	FS-nummer naturbase.no	Sikrings form	Sikret år	Areal (da)	Grunneier	Forvaltning og drift	Nærområde?
12/52	<a href="https://naturbase.no/FS00001335">FS00001335</a>	<input checked="" type="checkbox"/> Erverv <input type="checkbox"/> Avtal e		18	<input type="checkbox"/> Stat <input checked="" type="checkbox"/> Kommune/ frilustråd <input type="checkbox"/> Privat	Skjærgårds- tjenesten i Kragerø	<input type="checkbox"/> Ja <input checked="" type="checkbox"/> Nei
<b>Kommentarer</b>		Nord for Tåtøy					

	forklaring	beskrivelse
<b>Naturgrunnlag</b>	<i>Kort om flora og fauna, landskap, naturtype, evt rødlistearter etc</i>	Mesteparten av området består av bart fjell. Stedvis finnes noe gras- og furuvegetasjon. Strandlinja består av knauser og svaberg, samt 10 m sandstrand.
<b>Kulturminner</b>	<i>Kort om evt kulturminner i området og hensyn til disse</i>	
<b>Bygninger</b>	<i>Nevn evt bygninger på området og omtal kort bruken av og ansvaret for disse</i>	1 sommerhus m/uthus (Privat) 1 hytte (Utleid til speidere / kystledhytte)
<b>Adkomst/kom-munikasjon</b>	<i>Adkomst til området, tilgjengelighet og offentlig kommunikasjon</i>	Båt
<b>Egnet bruk</b>	<i>Vurdering av hvilke aktiviteter området egner seg for</i>	<input type="checkbox"/> Turgåing <input type="checkbox"/> Sykling <input checked="" type="checkbox"/> Bading <input checked="" type="checkbox"/> Klatring <input checked="" type="checkbox"/> Båutfart <input type="checkbox"/> Fiske <input type="checkbox"/> Lek, rekreasjon <input type="checkbox"/> Teltning annet [klikk her for å skrive] _____
<b>Eksisterende tilrettelegging</b>	<i>Tilretteleggings-tiltak i området før planperioden inkl (tilrettelegging for funksjonshemmede</i>	Brygge 2 stk. skjærgårdsparkskilt
<b>Annet</b>	<i>Andre relevante forhold</i>	

## 2. Behov for tiltak i planperioden

nr	Tiltak	Beskrivelse	Utføres av/ Ansvar	Gjennom- føres år	Kostnad
	Ilandstigningsbrygge, badestrand	[klikk her for å skrive]	Skjærgårdstjenesten og andre	2014-18	200.000
	<b>Total kostnad</b>				<b>200.000</b>

### Tiltak som kan gjøre det enda mer attraktivt å bruke området (tiltak ut over ovennevnte/ tiltak på lang sikt)

[klikk her for å skrive]

---

### 3. Driftsplan for planperioden (frivillig utfylling)

nr	Løpende oppgaver; årlig (f eks rydding, vasking, tilsyn, planklipping etc.)	Hypighet	Årlig kostnad	Ansvar	Merknad
	<b>Sum årlig kostnad:</b>		<b>0</b>		

nr	Større og sjeldnere oppgaver, (f eks grusing, maling, skogrydding etc.)	Hypighet	Årlig kostnad	Ansvar	Merknad
	Hindregjengroing				
	<b>Sum årlig kostnad:</b>		<b>0</b>		

#### Annet

[klikk her for å skrive]

---

Fotografier

# Forvaltningsplan

## Kragerø kommune : Rekevika



### 1. Områdebeskrivelse/status

Gnr/ Bnr	FS-nummer naturbase.no	Sikrings form	Sikret år	Areal (da)	Grunneier	Forvaltning og drift	Nærområde?
13/85 ,86,87	<a href="#">FS00001334</a>	<input checked="" type="checkbox"/> Erverv <input type="checkbox"/> Avtale		126	<input type="checkbox"/> Stat <input checked="" type="checkbox"/> Kommune/ friluftsråd <input type="checkbox"/> Privat	Skjærgårds- tjenesten i Kragerø	<input type="checkbox"/> Ja <input checked="" type="checkbox"/> Nei
<b>Kommentarer</b>		Øst for utløpet av Kammerfosselva. Området er landfast.					



	forklaring	beskrivelse
<b>Naturgrunnlag</b>	<i>Kort om flora og fauna, landskap, naturtype, evt rødlistearter etc</i>	Området består av et større område på fastlandet, samt flere mindre holmer på sørsiden, kalt Sundholmene. På fastlandet er det gammel gjengrodd innmark samt opparbeidet strand og bakland. Vegetasjonen domineres av furuskog med einer og eik i busksjikt og røsslyng i feltsjikt. Det er mye fjell i dagen. Gammel innmark er gjengrodd med bjørk, svartor og ask. Sundholmene består for det meste av bart fjell med noe furu- og grasvegetasjon. Strandlinjene varierer mellom bratte partier og slake svaberg. Området har flere lune ankringsplasser.
<b>Kulturminner</b>	<i>Kort om evt kulturminner i området og hensyn til disse</i>	
<b>Bygninger</b>	<i>Nevn evt bygninger på området og omtal kort bruken av og ansvaret for disse</i>	2 stk. toalettbygg.
<b>Adkomst/kommunikasjon</b>	<i>Adkomst til området, tilgjengelighet og offentlig kommunikasjon</i>	Best tilgjengelig fra båt selv om deler av området er landfast
<b>Egnet bruk</b>	<i>Vurdering av hvilke aktiviteter området egner seg for</i>	<input type="checkbox"/> Turgåing <input type="checkbox"/> Sykling <input checked="" type="checkbox"/> Bading                              Klatring <input checked="" type="checkbox"/> Båtturfart <input checked="" type="checkbox"/> Fiske <input type="checkbox"/> Lek, rekreasjon <input type="checkbox"/> Telting Annet: <u>Sjøfugljakt på holmene 10/9 – 23/12</u>
<b>Eksisterende tilrettelegging</b>	<i>Tilretteleggings-tiltak i området før planperioden inkl (tilrettelegging for funksjonshemmede</i>	2 stk. toalett 40 m brygge 4 stk. renovasjonsstativ 25 stk. fortøyningsbolter Rastebord/benk 2 dekar gressplen 50 m sandstrand
<b>Annet</b>	<i>Andre relevante forhold</i>	Området er godt egnet for uteaktiviteter for skole, speidere osv, som leirplass.

## 2. Behov for tiltak i planperioden

nr	Tiltak	Beskrivelse	Utføres av/ Ansvar	Gjennom- føres år	Kostnad
	Opparbeideteltplass med gapahuk og bålplass	[klikk her for å skrive]	[klikk her for å skrive]	[klikk her for å skrive]	[klikk her for å skrive]
	Utbedring av adkomst fra bilvei.				
	Fjerne brannrester etter våningshus.				
	<b>Total kostnad</b>				<b>0</b>

**Tiltak som kan gjøre det enda mer attraktivt å bruke området  
(tiltak ut over ovennevnte/ tiltak på lang sikt)**

[klikk her for å skrive]

---

### 3. Driftsplan for planperioden (frivillig utfylling)

nr	Løpende oppgaver; årlig (f eks rydding, vasking, tilsyn, planklipping etc.)	Hypighet	Årlig kostnad	Ansvar	Merknad
	Drift av toaletter				
	Renovasjon				
	Gressklipping				
	<b>Sum årlig kostnad:</b>		<b>0</b>		

nr	Større og sjeldnere oppgaver, (f eks grusing, maling, skogrydding etc.)	Hypighet	Årlig kostnad	Ansvar	Merknad
	Rydding av gammel innmark, delvis utført				
	Tilrettelegging for beiting.				
	Hindregjengroing				
	<b>Sum årlig kostnad:</b>		<b>0</b>		

#### Annet

[klikk her for å skrive]

---

Fotografier

# Forvaltningsplan

## Kragerø kommune : Laukøya



### 1. Områdebeskrivelse/status

Gnr/ Bnr	FS-nummer naturbase.no	Sikrings form	Sikret år	Areal (da)	Grunneier	Forvaltning og drift	Nærområde?
65/17	<a href="#">FS00001315</a>	<input type="checkbox"/> Erverv <input checked="" type="checkbox"/> Avtal e	1994	3	<input type="checkbox"/> Stat  <input type="checkbox"/> Kommune/ friluftsråd  <input checked="" type="checkbox"/> Privat	Skjærgårds- tjenesten i Kragerø	<input type="checkbox"/> Ja <input checked="" type="checkbox"/> Nei
<b>Kommentarer</b>		Nordvest i Kilsfjorden					





### 3. Driftsplan for planperioden (frivillig utfylling)

nr	Løpende oppgaver; årlig (f eks rydding, vasking, tilsyn, planklipping etc.)	Hypighet	Årlig kostnad	Ansvar	Merknad
	Drift av toalett				
	<b>Sum årlig kostnad:</b>		<b>0</b>		

nr	Større og sjeldnere oppgaver, (f eks grusing, maling, skogrydding etc.)	Hypighet	Årlig kostnad	Ansvar	Merknad
	Hindregjengroing				
	<b>Sum årlig kostnad:</b>		<b>0</b>		

#### Annet

[klikk her for å skrive]

---



Fotografier

# Forvaltningsplan

## Kragerø kommune : Lyngdalsstranda



### 1. Områdebeskrivelse/status

Gnr/ Bnr	FS-nummer naturbase.no	Sikrings form	Sikret år	Areal (da)	Grunneier	Forvaltning og drift	Nærområde?
65/ 136	<a href="#">FS00001333</a>	<input checked="" type="checkbox"/> Erverv <input type="checkbox"/> Avtal e		2	<input type="checkbox"/> Stat <input checked="" type="checkbox"/> Kommune/ friluftsråd <input type="checkbox"/> Privat	Skjærgårds- tjenesten i Kragerø	<input checked="" type="checkbox"/> Ja <input type="checkbox"/> Nei
<b>Kommentarer</b>		På fastlandet nordvest i Kilsfjorden.					



## 2. Behov for tiltak i planperioden

nr	Tiltak	Beskrivelse	Utføres av/ Ansvar	Gjennom- føres år	Kostnad
	Plan for området og gjennomføring av tiltak.	bl.a. skjøtselstiltak i skog, ny flytebrygge	Entreprenør, skjærgårdstjenesten	Påbegynt i 2013, ferdigstilles vår 2014	300.000
	Nytt toalett				
	<b>Total kostnad</b>				<b>0</b>

**Tiltak som kan gjøre det enda mer attraktivt å bruke området  
(tiltak ut over ovennevnte/ tiltak på lang sikt)**

[klikk her for å skrive]

---

### 3. Driftsplan for planperioden (frivillig utfylling)

nr	Løpende oppgaver; årlig (f eks rydding, vasking, tilsyn, planklipping etc.)	Hypighet	Årlig kostnad	Ansvar	Merknad
	Drift av toalett				
	Renovasjon				
	Gressklipping				
	<b>Sum årlig kostnad:</b>		<b>0</b>		

nr	Større og sjeldnere oppgaver, (f eks grusing, maling, skogrydding etc.)	Hypighet	Årlig kostnad	Ansvar	Merknad
	Fjerne vegetasjon i strandområdet				
	Påfylling av sand				
	<b>Sum årlig kostnad:</b>		<b>0</b>		

#### Annet

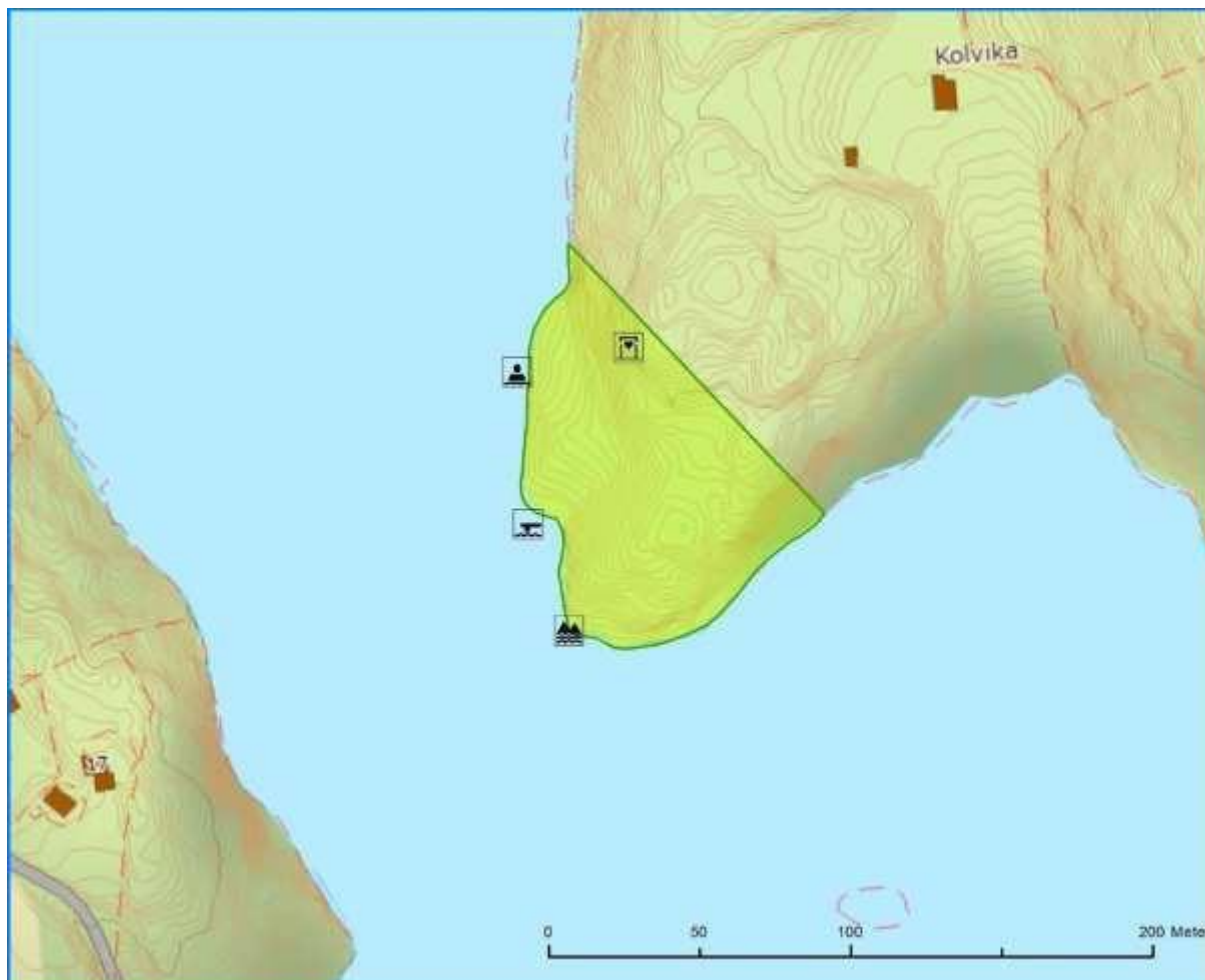
[klikk her for å skrive]

---

Fotografier

# Forvaltningsplan

## Kragerø kommune : Kolvika



### 1. Områdebeskrivelse/status

Gnr/ Bnr	FS-nummer naturbase.no	Sikrings form	Sikret år	Areal (da)	Grunneier	Forvaltning og drift	Nærområde?
72/44	<a href="#">FS00001332</a>	<input checked="" type="checkbox"/> Erverv <input type="checkbox"/> Avtal e		7	<input type="checkbox"/> Stat <input checked="" type="checkbox"/> Kommune/ friluftsråd <input type="checkbox"/> Privat	Skjærgårds- tjenesten i Kragerø	<input checked="" type="checkbox"/> Ja <input type="checkbox"/> Nei
<b>Kommentarer</b>		På fastlandet nordvest i Kilsfjorden					

	<b>forklaring</b>	<b>beskrivelse</b>
<b>Naturgrunnlag</b>	<i>Kort om flora og fauna, landskap, naturtype, evt rødlistearter etc</i>	Vegetasjonen består i hovedsak av furuskog på lav bonitet. Strandlinja er bratt, men med to små strender.
<b>Kulturminner</b>	<i>Kort om evt kulturminner i området og hensyn til disse</i>	
<b>Bygninger</b>	<i>Nevn evt bygninger på området og omtal kort bruken av og ansvaret for disse</i>	1 stk. toalettbygg
<b>Adkomst/kommunikasjon</b>	<i>Adkomst til området, tilgjengelighet og offentlig kommunikasjon</i>	Båt
<b>Egnet bruk</b>	<i>Vurdering av hvilke aktiviteter området egner seg for</i>	<input type="checkbox"/> Turgåing <input type="checkbox"/> Sykling <input checked="" type="checkbox"/> Bading <input type="checkbox"/> Klatring <input checked="" type="checkbox"/> Båtturfart <input type="checkbox"/> Fiske <input type="checkbox"/> Lek, rekreasjon <input type="checkbox"/> Telting annet [klikk her for å skrive] _____
<b>Eksisterende tilrettelegging</b>	<i>Tilretteleggings-tiltak i området før planperioden inkl (tilrettelegging for funksjonshemmede)</i>	1 stk. toalett 2 stk badebøyer lilandstigningsbrygge
<b>Annet</b>	<i>Andre relevante forhold</i>	





### 3. Driftsplan for planperioden (frivillig utfylling)

nr	Løpende oppgaver; årlig (f eks rydding, vasking, tilsyn, planklipping etc.)	Hypighet	Årlig kostnad	Ansvar	Merknad
	Drift av toalett				
	<b>Sum årlig kostnad:</b>		<b>0</b>		

nr	Større og sjeldnere oppgaver, (f eks grusing, maling, skogrydding etc.)	Hypighet	Årlig kostnad	Ansvar	Merknad
	Hindregjengroing				
	<b>Sum årlig kostnad:</b>		<b>0</b>		

#### Annet

[klikk her for å skrive]

---

Fotografier

# Forvaltningsplan

## Kragerø kommune : Brattøy



### 1. Områdebeskrivelse/status

Gnr/ Bnr	FS-nummer naturbase.no	Sikrings form	Sikret år	Areal (da)	Grunneier	Forvaltning og drift	Nærområde?
72/15	<a href="#">FS00001331</a>	<input checked="" type="checkbox"/> Erverv <input type="checkbox"/> Avtal e	1984	287	<input checked="" type="checkbox"/> Stat  <input type="checkbox"/> Kommune/ friluftsråd  <input type="checkbox"/> Privat	Skjærgårds- tjenesten i Kragerø	<input type="checkbox"/> Ja <input checked="" type="checkbox"/> Nei
<b>Kommentarer</b>		Nordvest i Kilsfjorden					

	forklaring	beskrivelse
<b>Naturgrunnlag</b>	<i>Kort om flora og fauna, landskap, naturtype, evt rødlistearter etc</i>	Øya er kupert med flere større og mindre topper. Høyeste punkt er 84 moh. og gir god utsikt over Kilsfjorden. Øya er frodig og vegetasjonen varierer fra skrinne områder med fjell i dagen og furuskog, til områder med gran- og edelløvskogsvegetasjon. Strandlinjen på nordøstsiden er skyggefull og bratt. På sør- og vestsiden av øya er det flere områder med sandstrand og slake svaberg. Flere lune ankringsplasser finnes.
<b>Kulturminner</b>	<i>Kort om evt kulturminner i området og hensyn til disse</i>	
<b>Bygninger</b>	<i>Nevn evt bygninger på området og omtal kort bruken av og ansvaret for disse</i>	1 stk. toalettbygg.
<b>Adkomst/kommunikasjon</b>	<i>Adkomst til området, tilgjengelighet og offentlig kommunikasjon</i>	Båt
<b>Egnet bruk</b>	<i>Vurdering av hvilke aktiviteter området egner seg for</i>	<input type="checkbox"/> Turgåing <input type="checkbox"/> Sykling <input checked="" type="checkbox"/> Bading                                      Klatring <input checked="" type="checkbox"/> Båtturfart <input checked="" type="checkbox"/> Fiske <input type="checkbox"/> Lek, rekreasjon <input type="checkbox"/> Telting annet [klikk her for å skrive] _____
<b>Eksisterende tilrettelegging</b>	<i>Tilretteleggings-tiltak i området før planperioden inkl (tilrettelegging for funksjonshemmede</i>	1 stk toaletter 30 stk fortøyningsbolter
<b>Annet</b>	<i>Andre relevante forhold</i>	

## 2. Behov for tiltak i planperioden

nr	Tiltak	Beskrivelse	Utføres av/ Ansvar	Gjennom- føres år	Kostnad
	2 grillplasser	[klikk her for å skrive]	[klikk her for å skrive]	[klikk her for å skrive]	[klikk her for å skrive]
	<b>Total kostnad</b>				<b>0</b>

**Tiltak som kan gjøre det enda mer attraktivt å bruke området  
(tiltak ut over ovennevnte/ tiltak på lang sikt)**

[klikk her for å skrive]

---

### 3. Driftsplan for planperioden (frivillig utfylling)

nr	Løpende oppgaver; årlig (f eks rydding, vasking, tilsyn, planklipping etc.)	Hypighet	Årlig kostnad	Ansvar	Merknad
	Drift av toalett				
	<b>Sum årlig kostnad:</b>		<b>0</b>		

nr	Større og sjeldnere oppgaver, (f eks grusing, maling, skogrydding etc.)	Hypighet	Årlig kostnad	Ansvar	Merknad
	Hindregjengroing				
	Vedlikehold av gjerder				
	Transport av beitedyr				
	<b>Sum årlig kostnad:</b>		<b>0</b>		

#### Annet

[klikk her for å skrive]

---

Fotografier



# Forvaltningsplan

## Kragerø kommune : Dypsundholmene



### 1. Områdebeskrivelse/status

Gnr/ Bnr	FS-nummer naturbase.no	Sikrings form	Sikret år	Areal (da)	Grunneier	Forvaltning og drift	Nærområde?
2/110 72/14 ,45	<a href="#">FS00001314</a>	<input checked="" type="checkbox"/> Erverv <input checked="" type="checkbox"/> Avtal e	1994	84	<input type="checkbox"/> Stat <input checked="" type="checkbox"/> Kommune/ friluftsråd <input checked="" type="checkbox"/> Privat	Skjærgårds- tjenesten i Kragerø	<input type="checkbox"/> Ja <input checked="" type="checkbox"/> Nei
<b>Kommentarer</b>		Midt i Kilsfjorden. Nordre del av nordre holme og området på den søndre holmen er sikret gjennom erverv av Kragerø kommune. Søndre del av nordre holme er sikret gjennom servituttavtale.					

	forklaring	beskrivelse
<b>Naturgrunnlag</b>	<i>Kort om flora og fauna, landskap, naturtype, evt rødlistearter etc</i>	Vegetasjonen på holmene består av furuskog på lav bonitet. Det er mye fjell i dagen. Nord på nordre Dypsundholmen er det et område med grasslette og ca. 30 m sandstrand. På vestsiden av søndre Dypsundholmen er et område med grasslette og sand- og grusstrand. Ellers består strandlinjene av brattere partier og slake svaberg.
<b>Kulturminner</b>	<i>Kort om evt kulturminner i området og hensyn til disse</i>	På søndre Dypsundholmen er det en gammel jerngruve.
<b>Bygninger</b>	<i>Nevn evt bygninger på området og omtal kort bruken av og ansvaret for disse</i>	2 stk. toalettbygg.
<b>Adkomst/kommunikasjon</b>	<i>Adkomst til området, tilgjengelighet og offentlig kommunikasjon</i>	Båt
<b>Egnet bruk</b>	<i>Vurdering av hvilke aktiviteter området egner seg for</i>	<input type="checkbox"/> Turgåing <input type="checkbox"/> Sykling <input checked="" type="checkbox"/> Bading <input checked="" type="checkbox"/> Klatring <input checked="" type="checkbox"/> Båtturfart <input checked="" type="checkbox"/> Fiske <input type="checkbox"/> Lek, rekreasjon <input type="checkbox"/> Telting annet [klikk her for å skrive] _____
<b>Eksisterende tilrettelegging</b>	<i>Tilretteleggings-tiltak i området før planperioden inkl (tilrettelegging for funksjonshemmede</i>	2 stk toaletter 20 stk. fortløyningsbolter 5 stk. skjærgårdsparkskilt 1 stk. brygge 2 stk. bålplasser Informasjonstavle Sikringsgjerde mot gruvesjakt Badetrapp Stupebrett
<b>Annet</b>	<i>Andre relevante forhold</i>	



### 3. Driftsplan for planperioden (frivillig utfylling)

nr	Løpende oppgaver; årlig (f eks rydding, vasking, tilsyn, planklipping etc.)	Hypighet	Årlig kostnad	Ansvar	Merknad
	Drift av toalett				
	Renovasjon				
	Gressklipping				
	<b>Sum årlig kostnad:</b>		<b>0</b>		

nr	Større og sjeldnere oppgaver, (f eks grusing, maling, skogrydding etc.)	Hypighet	Årlig kostnad	Ansvar	Merknad
	Hindregjengroing				
	<b>Sum årlig kostnad:</b>		<b>0</b>		

#### Annet

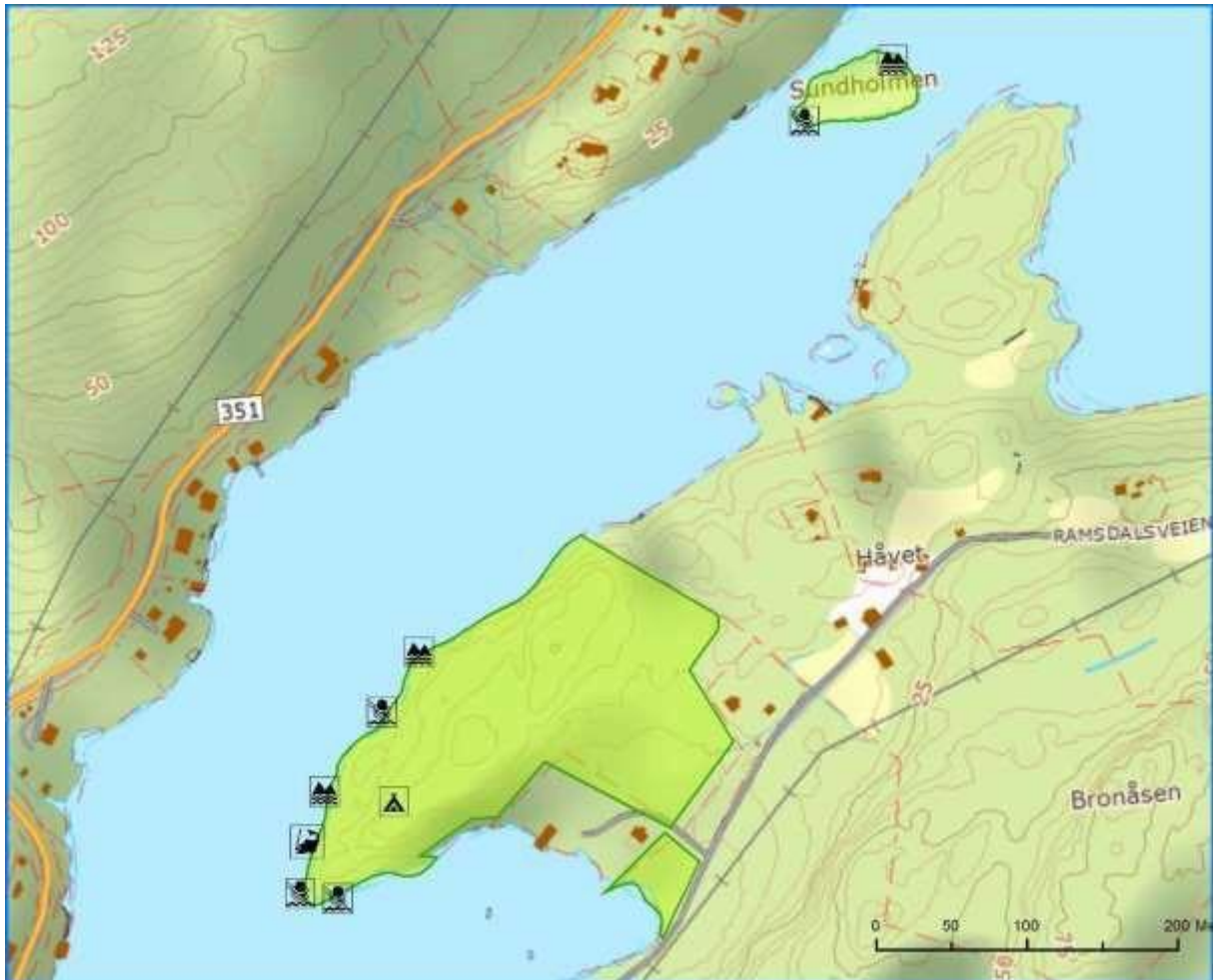
[klikk her for å skrive]

---

Fotografier

# Forvaltningsplan

## Kragerø kommune : Stumsnes og Sundholmen



### 1. Områdebeskrivelse/status

Gnr/ Bnr	FS-nummer naturbase.no	Sikrings form	Sikret år	Areal (da)	Grunneier	Forvaltning og drift	Nærområde?
75/16 72/36	<a href="#">FS00001313</a>	<input type="checkbox"/> Erverv <input checked="" type="checkbox"/> Avtale	1994	41,5	<input type="checkbox"/> Stat  <input type="checkbox"/> Kommune/ friluftsråd  <input checked="" type="checkbox"/> Privat	Skjærgårds- tjenesten i Kragerø	<input type="checkbox"/> Ja <input checked="" type="checkbox"/> Nei
<b>Kommentarer</b>		I Kjølebrøndskilen					



## 2. Behov for tiltak i planperioden

nr	Tiltak	Beskrivelse	Utføres av/ Ansvar	Gjennom- føres år	Kostnad
		[klikk her for å skrive]	[klikk her for å skrive]	[klikk her for å skrive]	[klikk her for å skrive]
	<b>Total kostnad</b>				<b>0</b>

**Tiltak som kan gjøre det enda mer attraktivt å bruke området  
(tiltak ut over ovennevnte/ tiltak på lang sikt)**

[klikk her for å skrive]

---

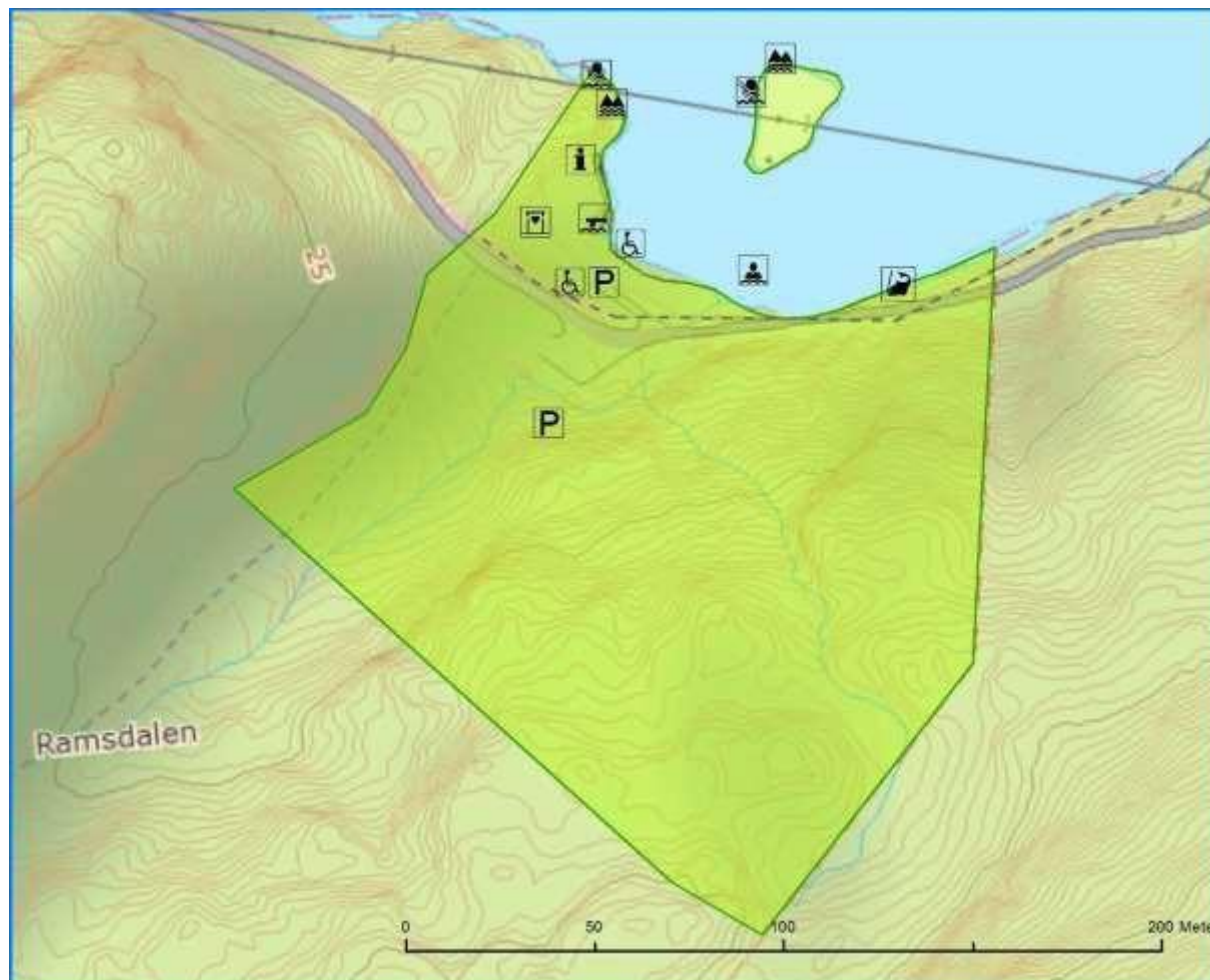




Fotografier

# Forvaltningsplan

## Kragerø kommune : Ramsdalen



### 1. Områdebeskrivelse/status

Gnr/Bnr	FS-nummer naturbase.no	Sikrings form	Sikret år	Areal (da)	Grunneier	Forvaltning og drift	Nærområde?
75/7	<a href="#">FS00001312</a>	<input type="checkbox"/> Erverv <input checked="" type="checkbox"/> Avtal e	1994	21	<input type="checkbox"/> Stat <input type="checkbox"/> Kommune/frilustråd <input checked="" type="checkbox"/> Privat	Skjærgårds-tjenesten i Kragerø	<input checked="" type="checkbox"/> Ja <input type="checkbox"/> Nei
<b>Kommentarer</b>		Innerst i Kilsfjorden ved Kjølebrønd. Området er landfast.					



## 2. Behov for tiltak i planperioden

nr	Tiltak	Beskrivelse	Utføres av/ Ansvar	Gjennom- føres år	Kostnad
	1 grillplass	[klikk her for å skrive]	[klikk her for å skrive]	[klikk her for å skrive]	[klikk her for å skrive]
	2 badebøyer				
	<b>Total kostnad</b>				<b>0</b>

**Tiltak som kan gjøre det enda mer attraktivt å bruke området  
(tiltak ut over ovennevnte/ tiltak på lang sikt)**

[klikk her for å skrive]

---

### 3. Driftsplan for planperioden (frivillig utfylling)

nr	Løpende oppgaver; årlig (f eks rydding, vasking, tilsyn, planklipping etc.)	Hypighet	Årlig kostnad	Ansvar	Merknad
	Drift av toalett				
	Gressklipping				
	<b>Sum årlig kostnad:</b>		<b>0</b>		

nr	Større og sjeldnere oppgaver, (f eks grusing, maling, skogrydding etc.)	Hypighet	Årlig kostnad	Ansvar	Merknad
	<b>Sum årlig kostnad:</b>		<b>0</b>		

#### Annet

[klikk her for å skrive]

---

Fotografier

# Forvaltningsplan

## Kragerø kommune : Eidsholmen



### 1. Områdebeskrivelse/status

Gnr/ Bnr	FS-nummer naturbase.no	Sikrings form	Sikret år	Areal (da)	Grunneier	Forvaltning og drift	Nærområde?
77/1	<a href="#">FS00001311</a>	<input type="checkbox"/> Erverv <input checked="" type="checkbox"/> Avtale	1994	15	<input type="checkbox"/> Stat  <input type="checkbox"/> Kommune/ friluftsråd  <input checked="" type="checkbox"/> Privat	Skjærgårds- tjenesten i Kragerø	<input type="checkbox"/> Ja <input checked="" type="checkbox"/> Nei
<b>Kommentarer</b>		I Barlandskilen innerst i Kilsfjorden					







### 3. Driftsplan for planperioden (frivillig utfylling)

nr	Løpende oppgaver; årlig (f eks rydding, vasking, tilsyn, planklipping etc.)	Hypighet	Årlig kostnad	Ansvar	Merknad
	Opprydding og tilsyn	2 ganger årlig			
	<b>Sum årlig kostnad:</b>		<b>0</b>		

nr	Større og sjeldnere oppgaver, (f eks grusing, maling, skogrydding etc.)	Hypighet	Årlig kostnad	Ansvar	Merknad
	<b>Sum årlig kostnad:</b>		<b>0</b>		

**Annet**

[klikk her for å skrive]

---

Fotografier

# Forvaltningsplan

## Kragerø kommune : Kjeholmen i Kilsfjorden



### 1. Områdebeskrivelse/status

Gnr/ Bnr	FS-nummer naturbase.no	Sikrings form	Sikret år	Areal (da)	Grunneier	Forvaltning og drift	Nærområde?
2/7	<a href="#">FS00001310</a>	<input type="checkbox"/> Erverv <input checked="" type="checkbox"/> Avtal e	1994	30	<input type="checkbox"/> Stat  <input type="checkbox"/> Kommune/ friluftsråd  <input checked="" type="checkbox"/> Privat	Skjærgårds- tjenesten i Kragerø	<input type="checkbox"/> Ja <input checked="" type="checkbox"/> Nei
<b>Kommentarer</b>		Sør i Kilsfjorden					





### 3. Driftsplan for planperioden (frivillig utfylling)

nr	Løpende oppgaver; årlig (f eks rydding, vasking, tilsyn, planklipping etc.)	Hypighet	Årlig kostnad	Ansvar	Merknad
	Drift av toalett				
	<b>Sum årlig kostnad:</b>		<b>0</b>		

nr	Større og sjeldnere oppgaver, (f eks grusing, maling, skogrydding etc.)	Hypighet	Årlig kostnad	Ansvar	Merknad
	<b>Sum årlig kostnad:</b>		<b>0</b>		

#### Annet

[klikk her for å skrive]

---



Fotografier

# Forvaltningsplan

## Kragerø kommune : Vestre Stabbestad



### 1. Områdebeskrivelse/status

Gnr/Bnr	FS-nummer naturbase.no	Sikrings form	Sikret år	Areal (da)	Grunneier	Forvaltning og drift	Nærområde?
11/8	<a href="#">FS00001330</a>	<input checked="" type="checkbox"/> Erverv <input type="checkbox"/> Avtale		5	<input type="checkbox"/> Stat <input checked="" type="checkbox"/> Kommune/friluftsråd <input type="checkbox"/> Privat	Skjærgårds-tjenesten i Kragerø	<input checked="" type="checkbox"/> Ja <input type="checkbox"/> Nei
<b>Kommentarer</b>		På Stabbestad mot Kilsfjorden. Området er landfast.					



## 2. Behov for tiltak i planperioden

nr	Tiltak	Beskrivelse	Utføres av/ Ansvar	Gjennom- føres år	Kostnad
	Utbedring/grusing av vei	[klikk her for å skrive]	[klikk her for å skrive]	[klikk her for å skrive]	[klikk her for å skrive]
	Baderampe og fiskeplass for funksjonshemmede				
	<b>Total kostnad</b>				<b>0</b>

**Tiltak som kan gjøre det enda mer attraktivt å bruke området  
(tiltak ut over ovennevnte/ tiltak på lang sikt)**

[klikk her for å skrive]

---

### 3. Driftsplan for planperioden (frivillig utfylling)

nr	Løpende oppgaver; årlig (f eks rydding, vasking, tilsyn, planklipping etc.)	Hypighet	Årlig kostnad	Ansvar	Merknad
	Drift av toalett				
	Renovasjon				
	Gressklipping				
	<b>Sum årlig kostnad:</b>		<b>0</b>		

nr	Større og sjeldnere oppgaver, (f eks grusing, maling, skogrydding etc.)	Hypighet	Årlig kostnad	Ansvar	Merknad
	Hindregjengroing				
	Vedlikehold av brygge				
	<b>Sum årlig kostnad:</b>		<b>0</b>		

#### Annet

[klikk her for å skrive]

---

Fotografier

# Forvaltningsplan

## Kragerø kommune : Saltneven



### 1. Områdebeskrivelse/status

Gnr/ Bnr	FS-nummer naturbase.no	Sikrings form	Sikret år	Areal (da)	Grunneier	Forvaltning og drift	Nærområde?
34/1, 2,3 og 33/1	<a href="https://naturbase.no/FS00001348">FS00001348</a>	<input type="checkbox"/> Erverv <input checked="" type="checkbox"/> Avtal e		8	<input type="checkbox"/> Stat  <input type="checkbox"/> Kommune/ friluftsråd  <input checked="" type="checkbox"/> Privat	Skjærgårds- tjenesten i Kragerø	<input type="checkbox"/> Ja <input checked="" type="checkbox"/> Nei
<b>Kommentarer</b>		I Kragerø fjorden sør for Skåtøyroa. Øya tilhører Kragerø seilforening, men er tilgjengelig for allmennheten.					









Fotografier

# Forvaltningsplan

Kragerø kommune : Nessundholmen og Lille Furuholmen



## 1. Områdebeskrivelse/status

Gnr/Bnr	FS-nummer naturbase.no	Sikrings form	Sikret år	Areal (da)	Grunneier	Forvaltning og drift	Nærområde?
31/36	<a href="#">FS00001317</a> <a href="#">FS00001318</a>	<input type="checkbox"/> Erverv <input checked="" type="checkbox"/> Avtale	1994	23	<input type="checkbox"/> Stat <input type="checkbox"/> Kommune/friluftsråd <input checked="" type="checkbox"/> Privat	Skjærgårds-tjenesten i Kragerø	<input type="checkbox"/> Ja <input checked="" type="checkbox"/> Nei
<b>Kommentarer</b>		Sør for Bærø i Kragerøfjorden					





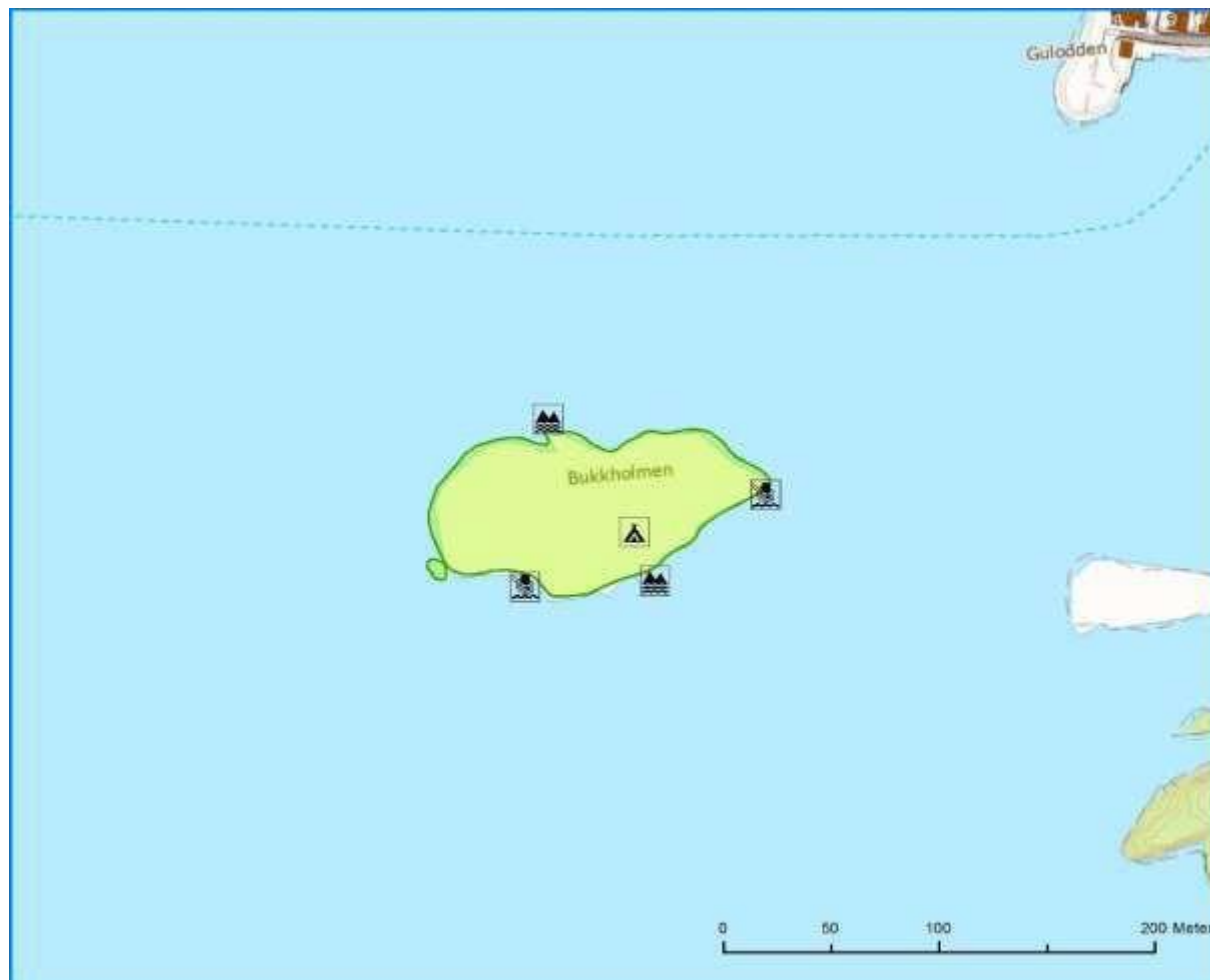


Fotografier



# Forvaltningsplan

## Kragerø kommune : Bukkholmen



### 1. Områdebeskrivelse/status

Gnr/ Bnr	FS-nummer naturbase.no	Sikrings form	Sikret år	Areal (da)	Grunneier	Forvaltning og drift	Nærområde?
31/13	<a href="#">FS00001316</a>	<input type="checkbox"/> Erverv <input checked="" type="checkbox"/> Avtal e	1994	8	<input type="checkbox"/> Stat <input type="checkbox"/> Kommune/ frilustråd <input checked="" type="checkbox"/> Privat	Skjærgårds- tjenesten i Kragerø	<input type="checkbox"/> Ja <input checked="" type="checkbox"/> Nei
<b>Kommentarer</b>		Vest for Bærø i Bærøfjorden					





### 3. Driftsplan for planperioden (frivillig utfylling)

nr	Løpende oppgaver; årlig (f eks rydding, vasking, tilsyn, planklipping etc.)	Hypighet	Årlig kostnad	Ansvar	Merknad
	Gressklipping/ beinting				
	<b>Sum årlig kostnad:</b>		<b>0</b>		

nr	Større og sjeldnere oppgaver, (f eks grusing, maling, skogrydding etc.)	Hypighet	Årlig kostnad	Ansvar	Merknad
	Hindregjengroing				
	<b>Sum årlig kostnad:</b>		<b>0</b>		

#### Annet

[klikk her for å skrive]

---

Fotografier

# Forvaltningsplan

## Kragerø kommune : Kirkeberget



### 1. Områdebeskrivelse/status

Gnr/ Bnr	FS-nummer naturbase.no	Sikrings form	Sikret år	Areal (da)	Grunneier	Forvaltning og drift	Nærområde?
31/12	<a href="https://naturbase.no/FS00001337">FS00001337</a>	<input checked="" type="checkbox"/> Erverv <input type="checkbox"/> Avtale		12	<input type="checkbox"/> Stat <input checked="" type="checkbox"/> Kommune/ friluftsråd <input type="checkbox"/> Privat	Skjærgårds- tjenesten i Kragerø	<input type="checkbox"/> Ja <input checked="" type="checkbox"/> Nei
<b>Kommentarer</b>		Sør på Bærø mot Skåtøysund					

	forklaring	beskrivelse
<b>Naturgrunnlag</b>	<i>Kort om flora og fauna, landskap, naturtype, evt rødlistearter etc</i>	Mesteparten av strandlinja består av en 40m lang sand- og grusstrand. Noe svaberg i vestre del. Bukta på innsiden ligger lunt, men består av grunn mudderbunn. Bak strandområdet er en stor grasslette omkranset av løvskog. Området er en gammel boplass. Strand- og bryggeområdet er eksponert for vind og passerende båttrafikk.
<b>Kulturminner</b>	<i>Kort om evt kulturminner i området og hensyn til disse</i>	
<b>Bygninger</b>	<i>Nevn evt bygninger på området og omtal kort bruken av og ansvaret for disse</i>	1 stk. toalettbygg
<b>Adkomst/kommunikasjon</b>	<i>Adkomst til området, tilgjengelighet og offentlig kommunikasjon</i>	Båt eller til fots på sti fra hovedveien
<b>Egnet bruk</b>	<i>Vurdering av hvilke aktiviteter området egner seg for</i>	<input checked="" type="checkbox"/> Turgåing <input type="checkbox"/> Sykling <input checked="" type="checkbox"/> Bading <input checked="" type="checkbox"/> Klatring <input checked="" type="checkbox"/> Båtturfart <input type="checkbox"/> Fiske <input type="checkbox"/> Lek, rekreasjon <input type="checkbox"/> Telting annet [klikk her for å skrive] _____
<b>Eksisterende tilrettelegging</b>	<i>Tilretteleggings-tiltak i området før planperioden inkl (tilrettelegging for funksjonshemmede</i>	Ilandstigningsbrygge Gangvei 1 toalett 2 badebøyer Stupebrett Badetrapp 1 stk grillplass 4 fortøyningsbolter
<b>Annet</b>	<i>Andre relevante forhold</i>	





### 3. Driftsplan for planperioden (frivillig utfylling)

nr	Løpende oppgaver; årlig (f eks rydding, vasking, tilsyn, planklipping etc.)	Hypighet	Årlig kostnad	Ansvar	Merknad
	Drift av toalett				
	Gressklipping				
	<b>Sum årlig kostnad:</b>		<b>0</b>		

nr	Større og sjeldnere oppgaver, (f eks grusing, maling, skogrydding etc.)	Hypighet	Årlig kostnad	Ansvar	Merknad
	<b>Sum årlig kostnad:</b>		<b>0</b>		

#### Annet

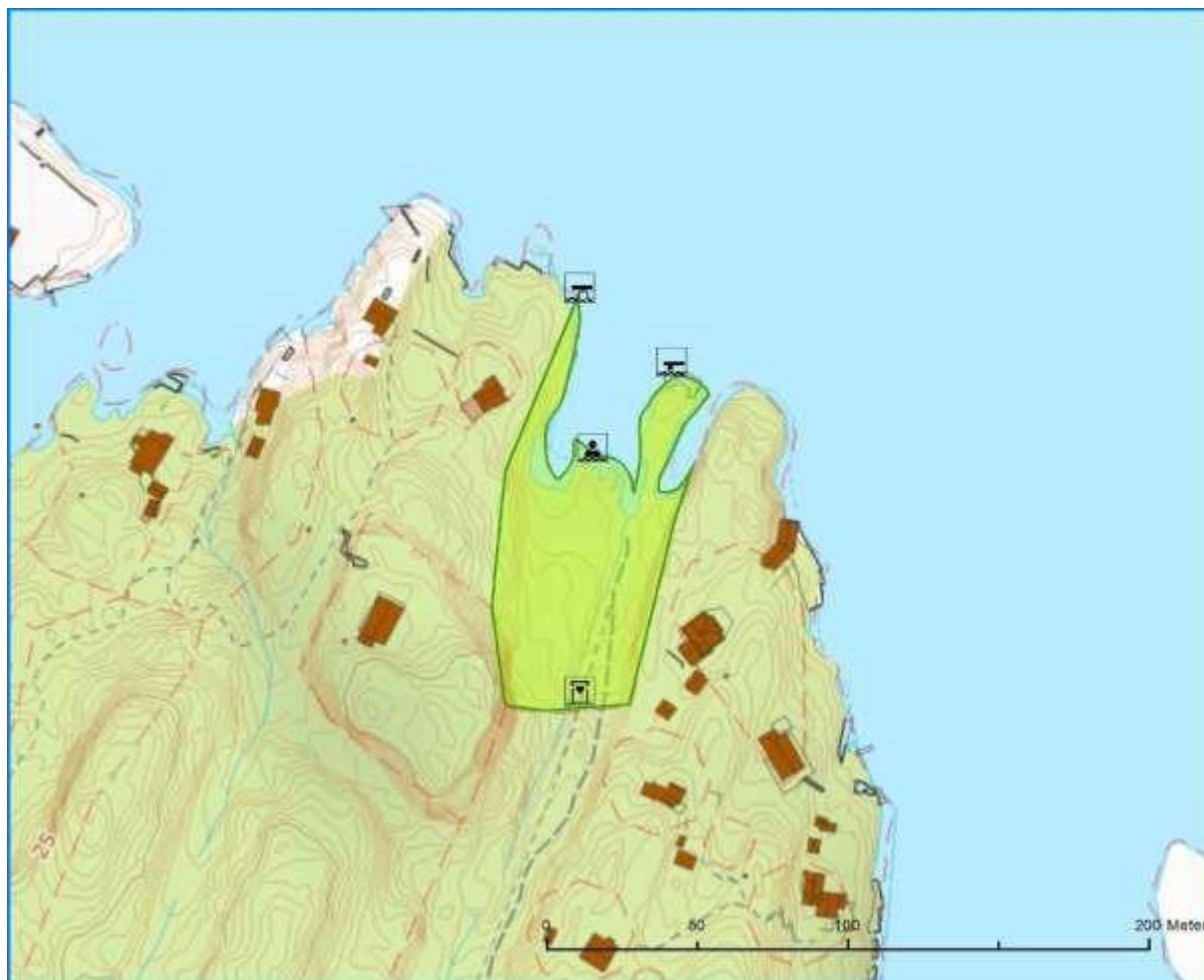
[klikk her for å skrive]

---

Fotografier

# Forvaltningsplan

## Kragerø kommune : Bærø Paradisbukta



### 1. Områdebeskrivelse/status

Gnr/Bnr	FS-nummer naturbase.no	Sikringsform	Sikret år	Areal (da)	Grunneier	Forvaltning og drift	Nærområde?
31/105	<a href="#">FS00001338</a>	<input checked="" type="checkbox"/> Erverv <input type="checkbox"/> Avtale		3	<input type="checkbox"/> Stat <input checked="" type="checkbox"/> Kommune/friluftsråd <input type="checkbox"/> Privat	Skjærgårdstjenesten i Kragerø	<input checked="" type="checkbox"/> Ja <input type="checkbox"/> Nei
<b>Kommentarer</b>		Nordøst på Bærø mot Kjøbmansfjorden					



## 2. Behov for tiltak i planperioden

nr	Tiltak	Beskrivelse	Utføres av/ Ansvar	Gjennom- føres år	Kostnad
	Fornyelse av toalettbygg og ilandstigningsbrygge	Fått 30.000 til materialer, samarbeid med videregående skole i 2014	Skjærgårdstjenesten	2014	50.000
	<b>Total kostnad</b>				<b>50.000</b>

**Tiltak som kan gjøre det enda mer attraktivt å bruke området  
(tiltak ut over ovennevnte/ tiltak på lang sikt)**

[klikk her for å skrive]

---

### 3. Driftsplan for planperioden (frivillig utfylling)

nr	Løpende oppgaver; årlig (f eks rydding, vasking, tilsyn, planklipping etc.)	Hypighet	Årlig kostnad	Ansvar	Merknad
	Drift av toalett				
	Gressklipping				
	<b>Sum årlig kostnad:</b>		<b>0</b>		

nr	Større og sjeldnere oppgaver, (f eks grusing, maling, skogrydding etc.)	Hypighet	Årlig kostnad	Ansvar	Merknad
	Hindregjengroing				
	<b>Sum årlig kostnad:</b>		<b>0</b>		

#### Annet

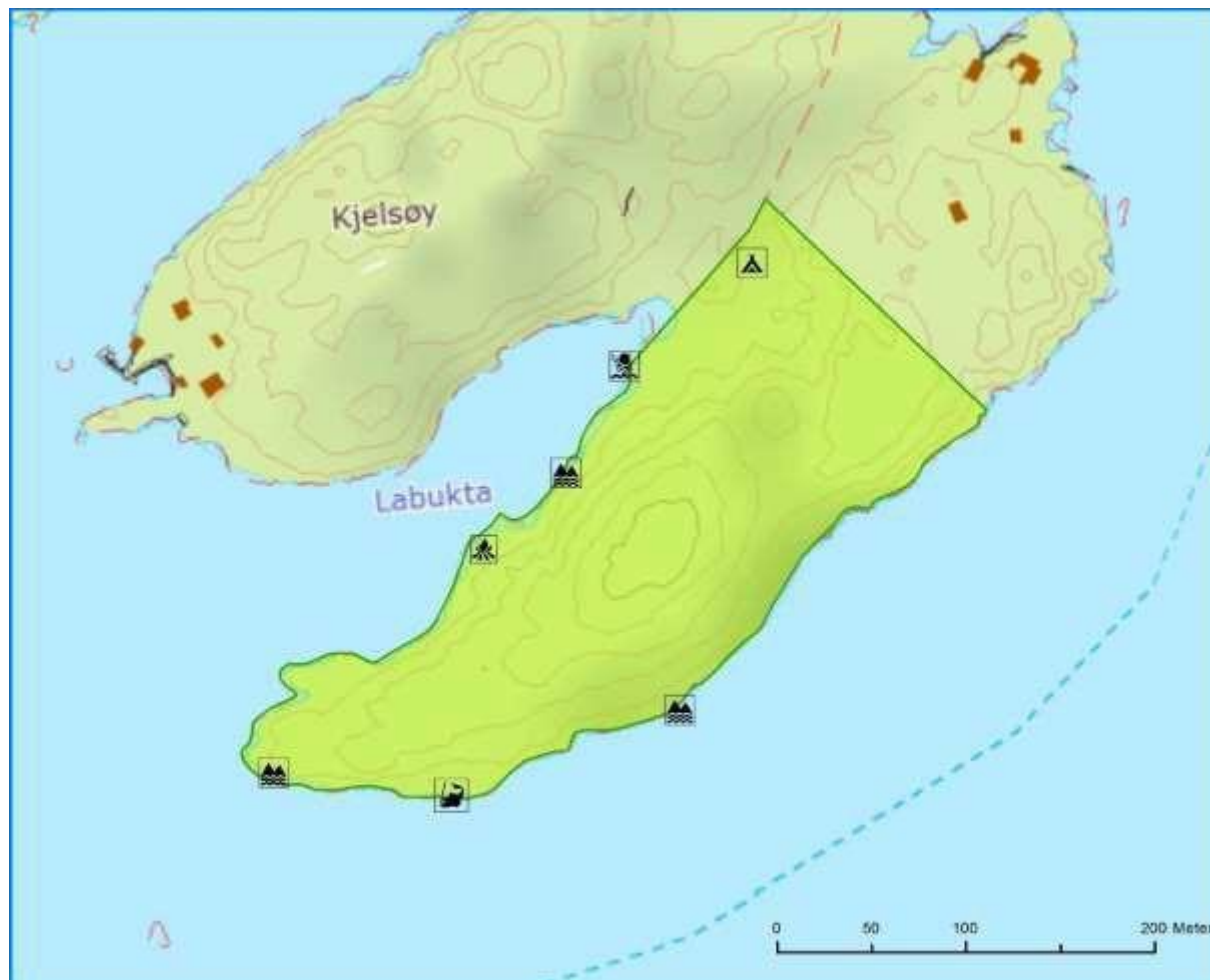
[klikk her for å skrive]

---

Fotografier

# Forvaltningsplan

## Kragerø kommune : Kjelsøy



### 1. Områdebeskrivelse/status

Gnr/ Bnr	FS-nummer naturbase.no	Sikrings form	Sikret år	Areal (da)	Grunneier	Forvaltning og drift	Nærområde?
25/ 177	<a href="#">FS00001297</a>	<input type="checkbox"/> Erverv <input checked="" type="checkbox"/> Avtal e	1994	51	<input type="checkbox"/> Stat  <input type="checkbox"/> Kommune/ friluftsråd  <input checked="" type="checkbox"/> Privat	Skjærgårds- tjenesten i Kragerø	<input type="checkbox"/> Ja <input checked="" type="checkbox"/> Nei
<b>Kommentarer</b>		Sørvestspissen av Gumøy					



	forklaring	beskrivelse
<b>Naturgrunnlag</b>	<i>Kort om flora og fauna, landskap, naturtype, evt rødlistearter etc</i>	Vegetasjonen varierer mellom områder med furuskog på lav bonitet med mye fjell i dagen, til områder med næringskrevende og varmekjær vegetasjon. Delvis intakte steingjerder rundt innmark, som er gjengrodd med osp, finnes flere steder. Området er kupert med et dominerende høydedrag mot sørvest. Strandlinja inne i bukta er stedvis bratt, men med flere områder med slake svaberg og flatere partier finnes.
<b>Kulturminner</b>	<i>Kort om evt kulturminner i området og hensyn til disse</i>	
<b>Bygninger</b>	<i>Nevn evt bygninger på området og omtal kort bruken av og ansvaret for disse</i>	Ingen
<b>Adkomst/kommunikasjon</b>	<i>Adkomst til området, tilgjengelighet og offentlig kommunikasjon</i>	Båt
<b>Egnet bruk</b>	<i>Vurdering av hvilke aktiviteter området egner seg for</i>	<input type="checkbox"/> Turgåing <input type="checkbox"/> Sykling <input checked="" type="checkbox"/> Bading                                      Klatring <input checked="" type="checkbox"/> Båtturfart <input checked="" type="checkbox"/> Fiske <input type="checkbox"/> Lek, rekreasjon <input checked="" type="checkbox"/> Telting annet [klikk her for å skrive] _____
<b>Eksisterende tilrettelegging</b>	<i>Tilretteleggings-tiltak i området før planperioden inkl (tilrettelegging for funksjonshemmede</i>	3 stk. skjærgårdsparkskilt 5 stk. fortøyningsbolter
<b>Annet</b>	<i>Andre relevante forhold</i>	Mot sør og sørøst er strandlinja vindeksponert og utsatt for forbigående båttrafikk.

## 2. Behov for tiltak i planperioden

nr	Tiltak	Beskrivelse	Utføres av/ Ansvar	Gjennom- føres år	Kostnad
	Opparbeidelse av teltplass*	[klikk her for å skrive]	[klikk her for å skrive]	[klikk her for å skrive]	[klikk her for å skrive]
	1 stk. toalett*				
	lilandstigningsbrygge*				
	Bålplass*				
	<b>Total kostnad</b>				<b>0</b>

\* Foreslåtte tiltak er avhengig av utvidelse av området mot nordvest, knyttet til konsesjonssak på naboeiendom 25/36.

**Tiltak som kan gjøre det enda mer attraktivt å bruke området  
(tiltak ut over ovennevnte/ tiltak på lang sikt)**

[klikk her for å skrive]

---

### 3. Driftsplan for planperioden (frivillig utfylling)

nr	Løpende oppgaver; årlig (f eks rydding, vasking, tilsyn, planklipping etc.)	Hypighet	Årlig kostnad	Ansvar	Merknad
	Drift av toalett (forutsatt etablering)				
	<b>Sum årlig kostnad:</b>		<b>0</b>		

nr	Større og sjeldnere oppgaver, (f eks grusing, maling, skogrydding etc.)	Hypighet	Årlig kostnad	Ansvar	Merknad
	Hindregjengroing				
	<b>Sum årlig kostnad:</b>		<b>0</b>		

#### Annet

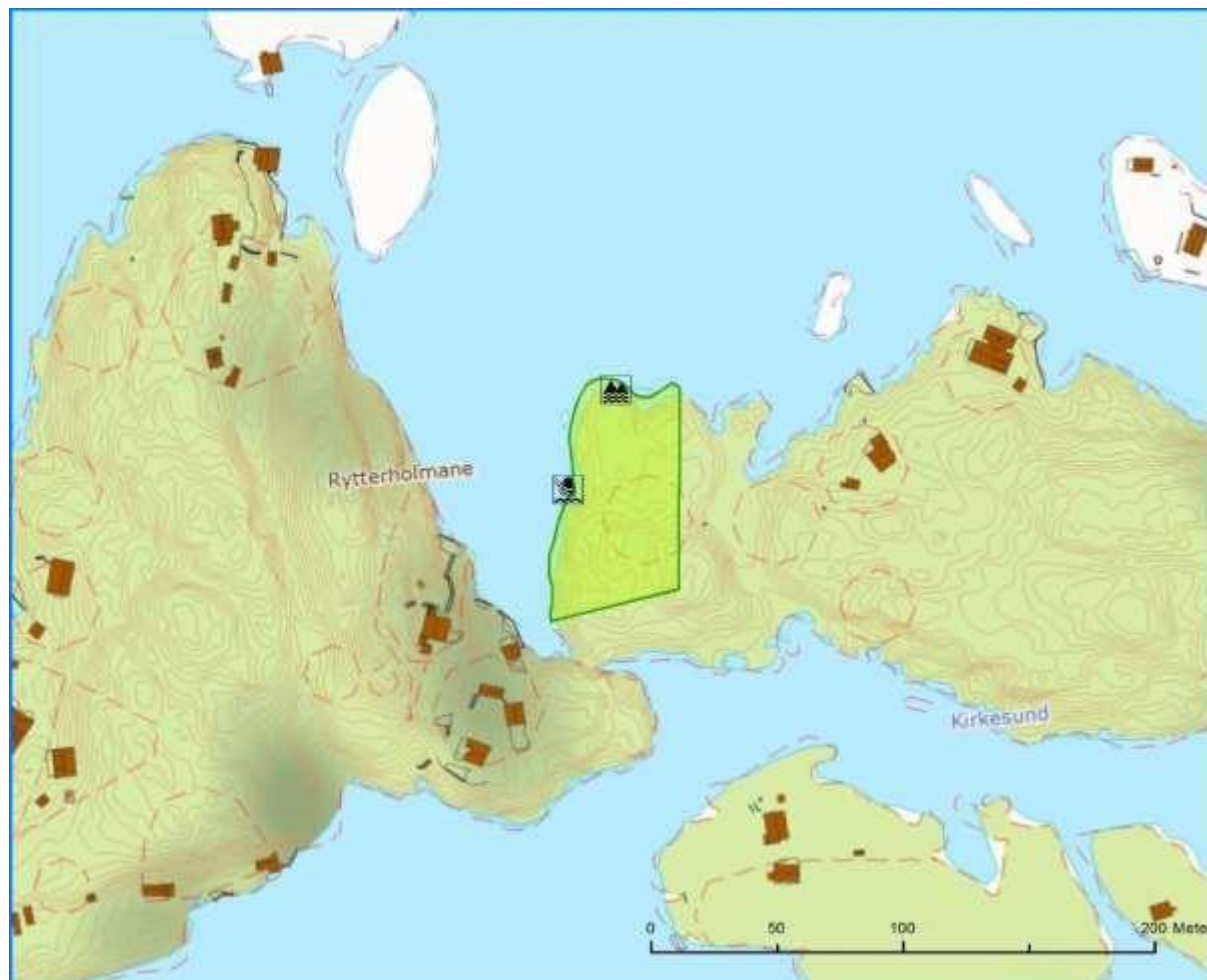
[klikk her for å skrive]

---

Fotografier

# Forvaltningsplan

## Kragerø kommune : Rytterholmen



### 1. Områdebeskrivelse/status

Gnr/ Bnr	FS-nummer naturbase.no	Sikrings form	Sikret år	Areal (da)	Grunneier	Forvaltning og drift	Nærområde?
30/ 549	<a href="#">FS00001296</a>	<input checked="" type="checkbox"/> Erverv <input type="checkbox"/> Avtal e	1988	4	<input checked="" type="checkbox"/> Stat  <input type="checkbox"/> Kommune/ friluftsråd  <input type="checkbox"/> Privat	Skjærgårds- tjenesten i Kragerø	<input type="checkbox"/> Ja <input checked="" type="checkbox"/> Nei
<b>Kommentarer</b>		Nord for Skåtøy mot Oterøyfjorden.					









Fotografier

# Forvaltningsplan

## Kragerø kommune : Skredderhavna og Langholmene



### 1. Områdebeskrivelse/status

Gnr/ Bnr	FS-nummer naturbase.no	Sikrings form	Sikret år	Areal (da)	Grunneier	Forvaltning og drift	Nærområde?
25/4 og 26/1	<a href="#">FS00001290</a> <a href="#">FS00001291</a>	<input type="checkbox"/> Erverv <input checked="" type="checkbox"/> Avtale	1994	78	<input type="checkbox"/> Stat <input type="checkbox"/> Kommune/ friluftsråd <input checked="" type="checkbox"/> Privat	Skjærgårds- tjenesten i Kragerø	<input type="checkbox"/> Ja <input checked="" type="checkbox"/> Nei
<b>Kommentarer</b>		I Gumøysunda og Oterøyfjorden					





### 3. Driftsplan for planperioden (frivillig utfylling)

nr	Løpende oppgaver; årlig (f eks rydding, vasking, tilsyn, planklipping etc.)	Hypighet	Årlig kostnad	Ansvar	Merknad
	Opprydding	2 ganger årlig			
	<b>Sum årlig kostnad:</b>		<b>0</b>		

nr	Større og sjeldnere oppgaver, (f eks grusing, maling, skogrydding etc.)	Hypighet	Årlig kostnad	Ansvar	Merknad
	Hindregjengroing				
	<b>Sum årlig kostnad:</b>		<b>0</b>		

#### Annet

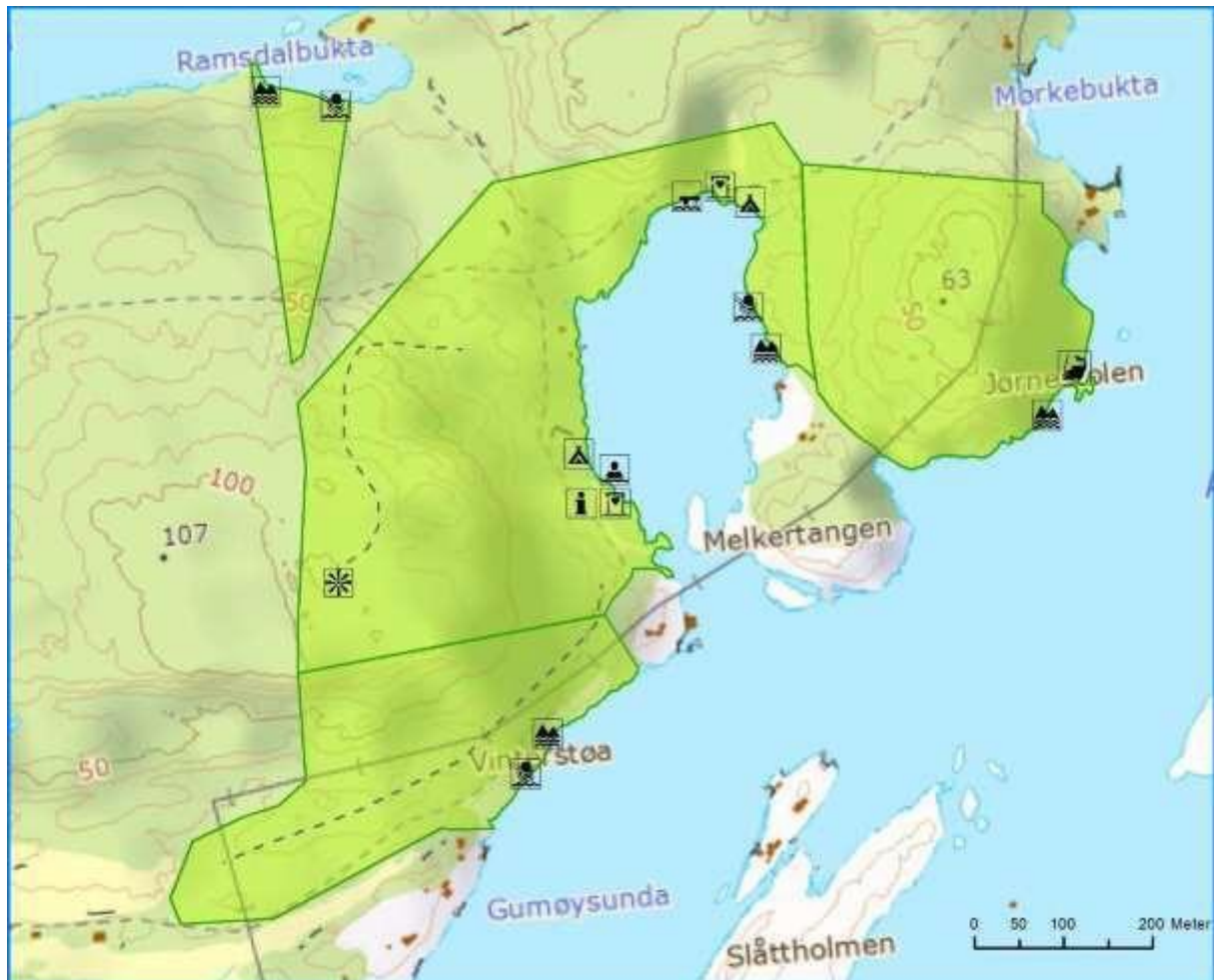
[klikk her for å skrive]

---

Fotografier

# Forvaltningsplan

## Kragerø kommune : Skutevikkilen



### 1. Områdebeskrivelse/status

Gnr/ Bnr	FS-nummer naturbase.no	Sikrings form	Sikret år	Areal (da)	Grunneier	Forvaltning og drift	Nærområde?
25/4 og 25/ 207	<a href="https://naturbase.no/FS00001289">FS00001289</a>	<input checked="" type="checkbox"/> Erverv <input checked="" type="checkbox"/> Avtale	1987 / 1994	372	<input checked="" type="checkbox"/> Stat  <input type="checkbox"/> Kommune/ friluftsråd  <input checked="" type="checkbox"/> Privat	Skjærgårds- tjenesten i Kragerø	<input type="checkbox"/> Ja <input checked="" type="checkbox"/> Nei
<b>Kommentarer</b>		Øst på Gumøy mot Gumøysunda og Arøyfjorden. Det midtre området er sikret ved erverv, mens delområdene i øst, sør og nord er sikret med servituttavtale.					

	forklaring	beskrivelse
<b>Naturgrunnlag</b>	<i>Kort om flora og fauna, landskap, naturtype, evt rødlistearter etc</i>	Vegetasjonen varierer fra skrinn furuskog med mye fjell i dagen til høyproduktive barskogområder med innslag av edelløvsog. Deler av området er bratt med flere gode utsiktspunkter. Langs strandlinja i bukta er det store områder med grassletter. Strandlinja består av fjellknauser og svaberg. Inne i bukta er det en 30 m sandstrand samt et par mindre sandstrender. Bukta er en kjent uthavn for båtfolk.
<b>Kulturminner</b>	<i>Kort om evt kulturminner i området og hensyn til disse</i>	
<b>Bygninger</b>	<i>Nevn evt bygninger på området og omtal kort bruken av og ansvaret for disse</i>	3 stk. toalettbygg.
<b>Adkomst/kommunikasjon</b>	<i>Adkomst til området, tilgjengelighet og offentlig kommunikasjon</i>	Båt
<b>Egnet bruk</b>	<i>Vurdering av hvilke aktiviteter området egner seg for</i>	<input checked="" type="checkbox"/> Turgåing <input type="checkbox"/> Sykling <input checked="" type="checkbox"/> Bading <input checked="" type="checkbox"/> Klatring <input checked="" type="checkbox"/> Båtturfart <input checked="" type="checkbox"/> Fiske <input type="checkbox"/> Lek, rekreasjon <input type="checkbox"/> Telting annet [klikk her for å skrive] _____
<b>Eksisterende tilrettelegging</b>	<i>Tilretteleggings-tiltak i området før planperioden inkl (tilrettelegging for funksjonshemmede</i>	3 stk. toalett 15 stk. renovasjonsstativ 41 stk. fortøyningsbolter 1 stk. flytebrygge 3 stk skjærgårdsparkskilt Merket tursti til utsiktspunkt
<b>Annet</b>	<i>Andre relevante forhold</i>	Informasjonstavle  Tillatt med bål og telting på anviste plasser. Området beites med sau.



## 2. Behov for tiltak i planperioden

nr	Tiltak	Beskrivelse	Utføres av/ Ansvar	Gjennom- føres år	Kostnad
	Hogst av skyggetrær.	[klikk her for å skrive]	[klikk her for å skrive]	[klikk her for å skrive]	[klikk her for å skrive]
	Opparbeide og sandpåfylling av 2 strender.				
	<b>Total kostnad</b>				<b>0</b>

**Tiltak som kan gjøre det enda mer attraktivt å bruke området  
(tiltak ut over ovennevnte/ tiltak på lang sikt)**

[klikk her for å skrive]

---

### 3. Driftsplan for planperioden (frivillig utfylling)

nr	Løpende oppgaver; årlig (f eks rydding, vasking, tilsyn, planklipping etc.)	Hypighet	Årlig kostnad	Ansvar	Merknad
	Drift av toaletter				
	Renovasjon				
	<b>Sum årlig kostnad:</b>		<b>0</b>		

nr	Større og sjeldnere oppgaver, (f eks grusing, maling, skogrydding etc.)	Hypighet	Årlig kostnad	Ansvar	Merknad
	Hindregjengroing				
	<b>Sum årlig kostnad:</b>		<b>0</b>		

#### Annet

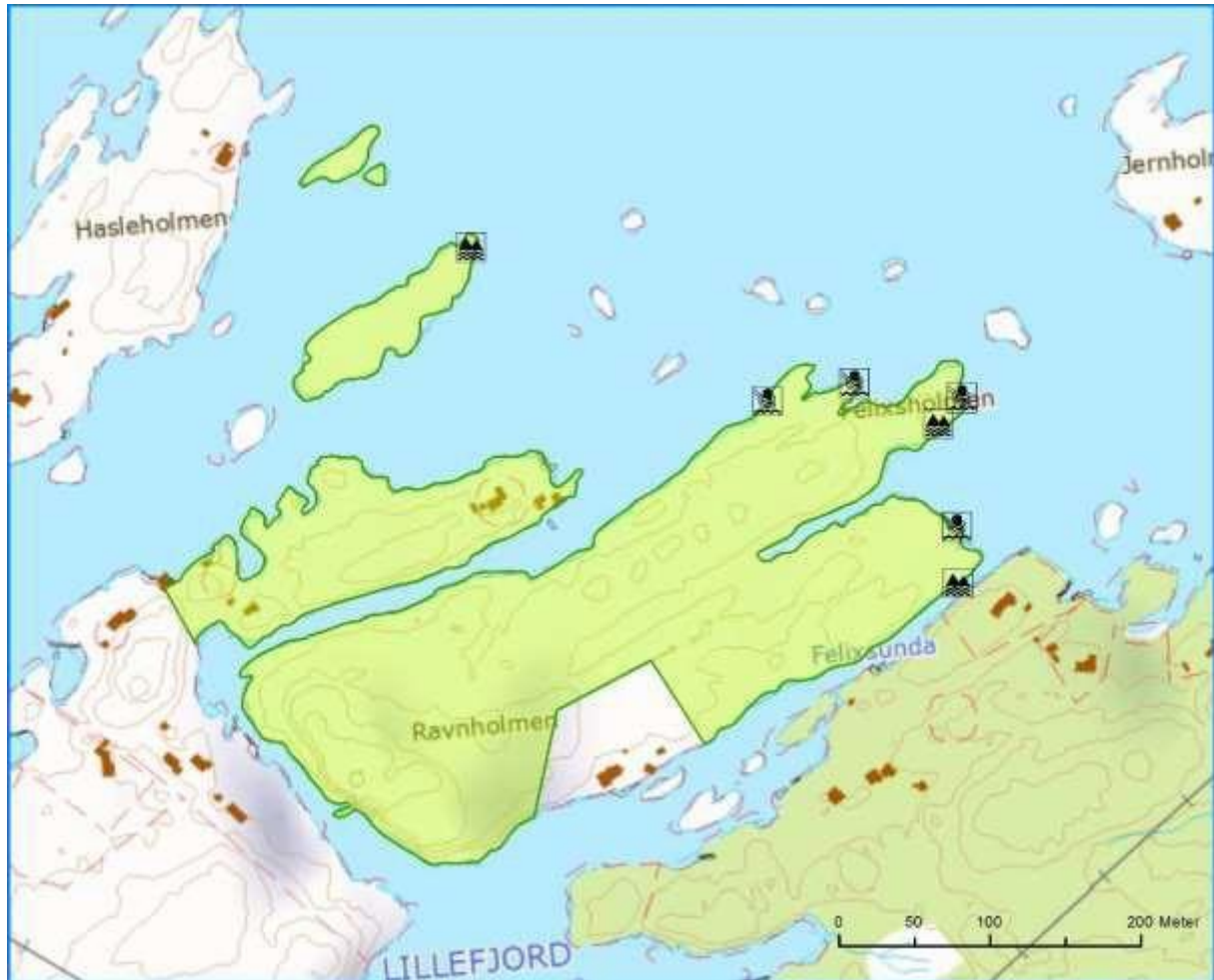
[klikk her for å skrive]

---

Fotografier

# Forvaltningsplan

## Kragerø kommune : Ravnholmen



### 1. Områdebeskrivelse/status

Gnr/ Bnr	FS-nummer naturbase.no	Sikrings form	Sikret år	Areal (da)	Grunneier	Forvaltning og drift	Nærområde?
26/21	<a href="#">FS00001322</a>	<input type="checkbox"/> Erverv <input checked="" type="checkbox"/> Avtal e	1992	67	<input type="checkbox"/> Stat  <input type="checkbox"/> Kommune/ friluftsråd  <input checked="" type="checkbox"/> Privat	Skjærgårds- tjenesten i Kragerø	<input type="checkbox"/> Ja <input checked="" type="checkbox"/> Nei
<b>Kommentarer</b>		Nord for Oterøy mot Buholmfjorden.					

	forklaring	beskrivelse
<b>Naturgrunnlag</b>	<i>Kort om flora og fauna, landskap, naturtype, evt rødlistearter etc</i>	Vegetasjonen består hovedsaklig av furuskog på lav bonitet. Det er mye fjell i dagen. Midt på holmen går det inn et skar, ellers er holmen lite kupert. I nord og sør er strandlinja stedvis bratt, men ellers er det områder med slake partier. På østsiden hovedsakelig slake svaberg. Flere lune ankringsplasser finnes.
<b>Kulturminner</b>	<i>Kort om evt kulturminner i området og hensyn til disse</i>	
<b>Bygninger</b>	<i>Nevn evt bygninger på området og omtal kort bruken av og ansvaret for disse</i>	Ingen
<b>Adkomst/kommunikasjon</b>	<i>Adkomst til området, tilgjengelighet og offentlig kommunikasjon</i>	Båt
<b>Egnet bruk</b>	<i>Vurdering av hvilke aktiviteter området egner seg for</i>	<input type="checkbox"/> Turgåing <input type="checkbox"/> Sykling <input checked="" type="checkbox"/> Bading                              Kltring <input checked="" type="checkbox"/> Båtturfart <input checked="" type="checkbox"/> Fiske <input type="checkbox"/> Lek, rekreasjon <input type="checkbox"/> Telting annet [klikk her for å skrive] _____
<b>Eksisterende tilrettelegging</b>	<i>Tilretteleggings-tiltak i området før planperioden inkl (tilrettelegging for funksjonshemmede</i>	20 stk fortøyningsbolter 3 stk skjærgårdsparkskilt 1 stk grillplass
<b>Annet</b>	<i>Andre relevante forhold</i>	



### 3. Driftsplan for planperioden (frivillig utfylling)

nr	Løpende oppgaver; årlig (f eks rydding, vasking, tilsyn, planklipping etc.)	Hypighet	Årlig kostnad	Ansvar	Merknad
	Opprydding	2 ganger årlig			
	<b>Sum årlig kostnad:</b>		<b>0</b>		

nr	Større og sjeldnere oppgaver, (f eks grusing, maling, skogrydding etc.)	Hypighet	Årlig kostnad	Ansvar	Merknad
	<b>Sum årlig kostnad:</b>		<b>0</b>		

**Annet**

[klikk her for å skrive]

---

Fotografier



# Forvaltningsplan

## Kragerø kommune : Stussholmen



### 1. Områdebeskrivelse/status

Gnr/ Bnr	FS-nummer naturbase.no	Sikrings form	Sikret år	Areal (da)	Grunneier	Forvaltning og drift	Nærområde?
26/13	<a href="#">FS00001292</a>	<input type="checkbox"/> Erverv <input checked="" type="checkbox"/> Avtal e	1994	60	<input type="checkbox"/> Stat  <input type="checkbox"/> Kommune/ friluftsråd  <input checked="" type="checkbox"/> Privat	Skjærgårds- tjenesten i Kragerø	<input type="checkbox"/> Ja <input checked="" type="checkbox"/> Nei
<b>Kommentarer</b>		Øst for Oterøy mot Jomfrulandsrenna					

	forklaring	beskrivelse
<b>Naturgrunnlag</b>	<i>Kort om flora og fauna, landskap, naturtype, evt rødlistearter etc</i>	Vegetasjonen i det vestre området består hovedsakelig av furuskog på lav bonitet. Det er mye fjell i dagen. Området er småkupert med løvskogvegetasjon i kløfter renner og skar. Mot sørvest går det et høydedrag med god utsikt mot Jomfruland. På nordsiden består strandlinja av slake svaberg. Området ligger godt skjermet mot sørvestlig vind. Det østre området er småkupert med mye fjell i dagen og furuvegetasjon på lav bonitet. Strandlinja er vindeksponert og består av slake svaberg.
<b>Kulturminner</b>	<i>Kort om evt kulturminner i området og hensyn til disse</i>	
<b>Bygninger</b>	<i>Nevn evt bygninger på området og omtal kort bruken av og ansvaret for disse</i>	Ingen
<b>Adkomst/kommunikasjon</b>	<i>Adkomst til området, tilgjengelighet og offentlig kommunikasjon</i>	Båt
<b>Egnet bruk</b>	<i>Vurdering av hvilke aktiviteter området egner seg for</i>	<input type="checkbox"/> Turgåing <input type="checkbox"/> Sykling <input checked="" type="checkbox"/> Bading                                      Klatring <input checked="" type="checkbox"/> Båtturfart <input checked="" type="checkbox"/> Fiske <input type="checkbox"/> Lek, rekreasjon <input type="checkbox"/> Telting annet [klikk her for å skrive] _____
<b>Eksisterende tilrettelegging</b>	<i>Tilretteleggings-tiltak i området før planperioden inkl (tilrettelegging for funksjonshemmede</i>	3 stk skjærgårdsparkskilt 15 stk. fortøyningsbolter
<b>Annet</b>	<i>Andre relevante forhold</i>	



### 3. Driftsplan for planperioden (frivillig utfylling)

nr	Løpende oppgaver; årlig (f eks rydding, vasking, tilsyn, planklipping etc.)	Hypighet	Årlig kostnad	Ansvar	Merknad
	Opprydding	2 ganger årlig			
	<b>Sum årlig kostnad:</b>		<b>0</b>		

nr	Større og sjeldnere oppgaver, (f eks grusing, maling, skogrydding etc.)	Hypighet	Årlig kostnad	Ansvar	Merknad
	<b>Sum årlig kostnad:</b>		<b>0</b>		

**Annet**

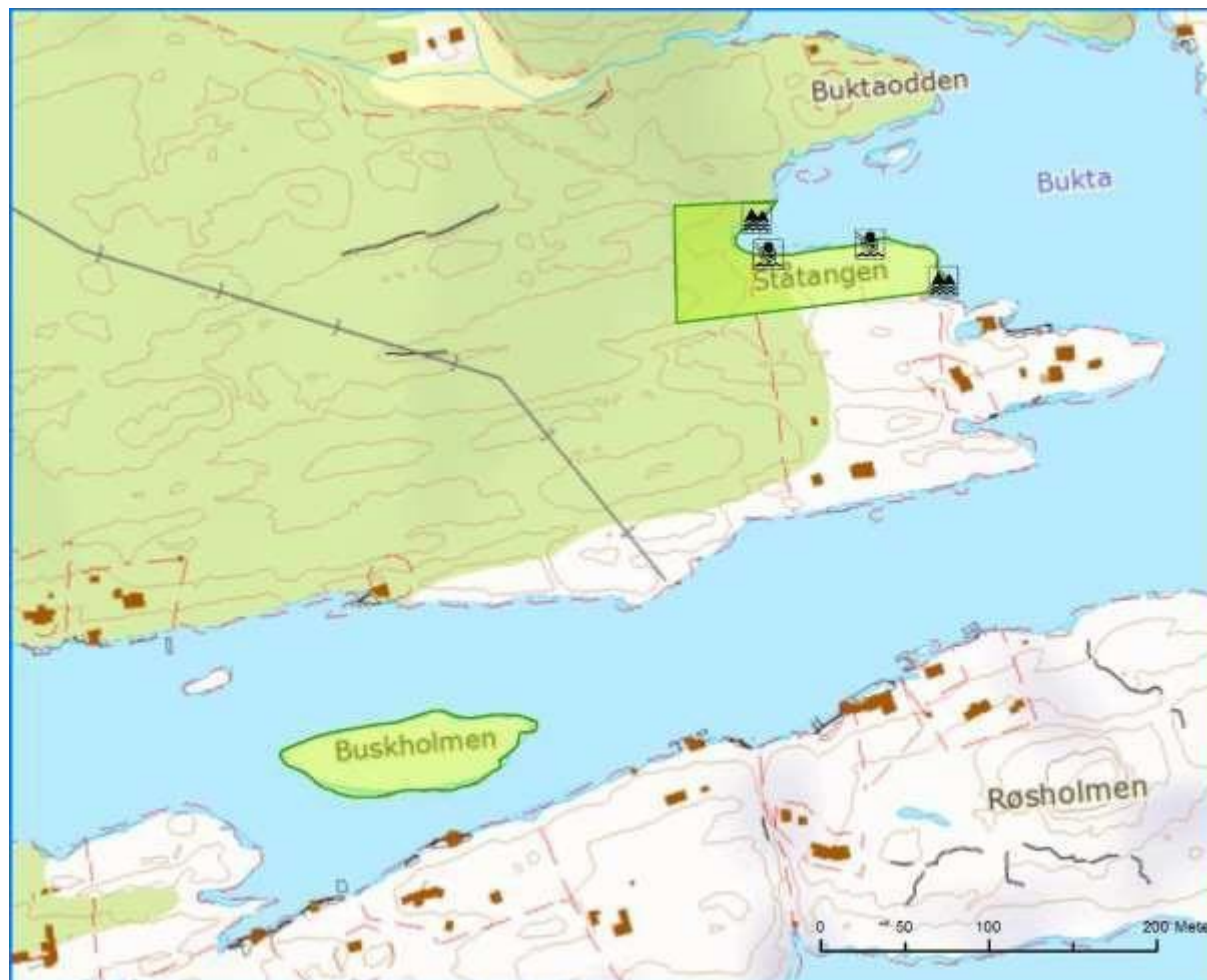
[klikk her for å skrive]

---

Fotografier

# Forvaltningsplan

## Kragerø kommune : Bukta



### 1. Områdebeskrivelse/status

Gnr/ Bnr	FS-nummer naturbase.no	Sikrings form	Sikret år	Areal (da)	Grunneier	Forvaltning og drift	Nærområde?
26/1, 8	<a href="https://naturbase.no/FS00001380">FS00001380</a>	<input type="checkbox"/> Erverv <input checked="" type="checkbox"/> Avtale	1994	6,5	<input type="checkbox"/> Stat  <input type="checkbox"/> Kommune/ friluftsråd  <input checked="" type="checkbox"/> Privat	Skjærgårds- tjenesten i Kragerø	<input type="checkbox"/> Ja <input checked="" type="checkbox"/> Nei
<b>Kommentarer</b>		Sørøst på Oterøy mot Hasseldalssundet.					





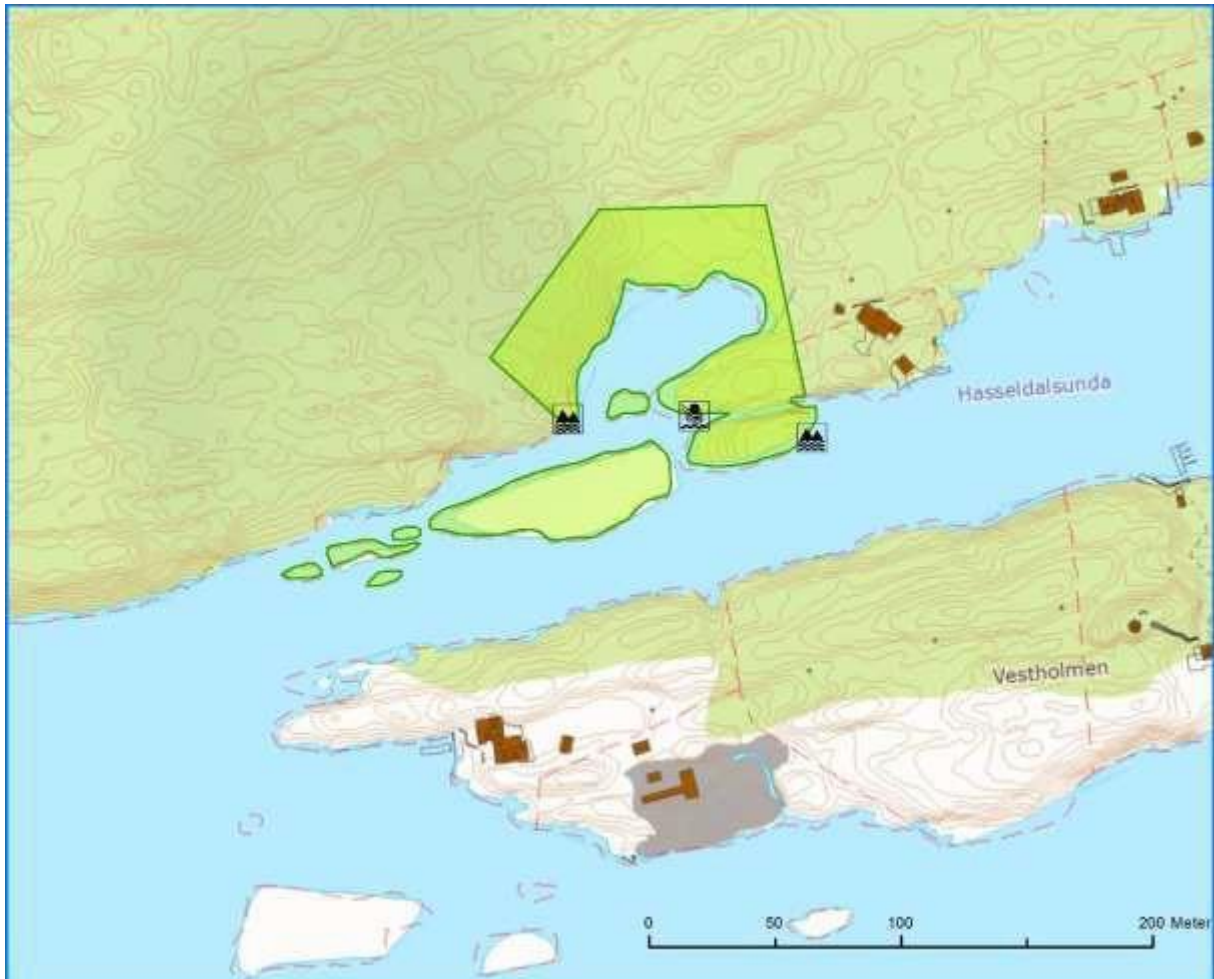




Fotografier

# Forvaltningsplan

## Kragerø kommune : Hasseldalssundet



### 1. Områdebeskrivelse/status

Gnr/ Bnr	FS-nummer naturbase.no	Sikrings form	Sikret år	Areal (da)	Grunneier	Forvaltning og drift	Nærområde?
26/1	<a href="#">FS00001295</a>	<input type="checkbox"/> Erverv <input checked="" type="checkbox"/> Avtal e	1994	12	<input type="checkbox"/> Stat  <input type="checkbox"/> Kommune/ friluftsråd  <input checked="" type="checkbox"/> Privat	Skjærgårds- tjenesten i Kragerø	<input type="checkbox"/> Ja <input checked="" type="checkbox"/> Nei
<b>Kommentarer</b>		Sør på Oterøy i Hasseldalssundet					





### 3. Driftsplan for planperioden (frivillig utfylling)

nr	Løpende oppgaver; årlig (f eks rydding, vasking, tilsyn, planklipping etc.)	Hypighet	Årlig kostnad	Ansvar	Merknad
	Opprydding	2 ganger årlig			
	<b>Sum årlig kostnad:</b>		<b>0</b>		

nr	Større og sjeldnere oppgaver, (f eks grusing, maling, skogrydding etc.)	Hypighet	Årlig kostnad	Ansvar	Merknad
	<b>Sum årlig kostnad:</b>		<b>0</b>		

**Annet**

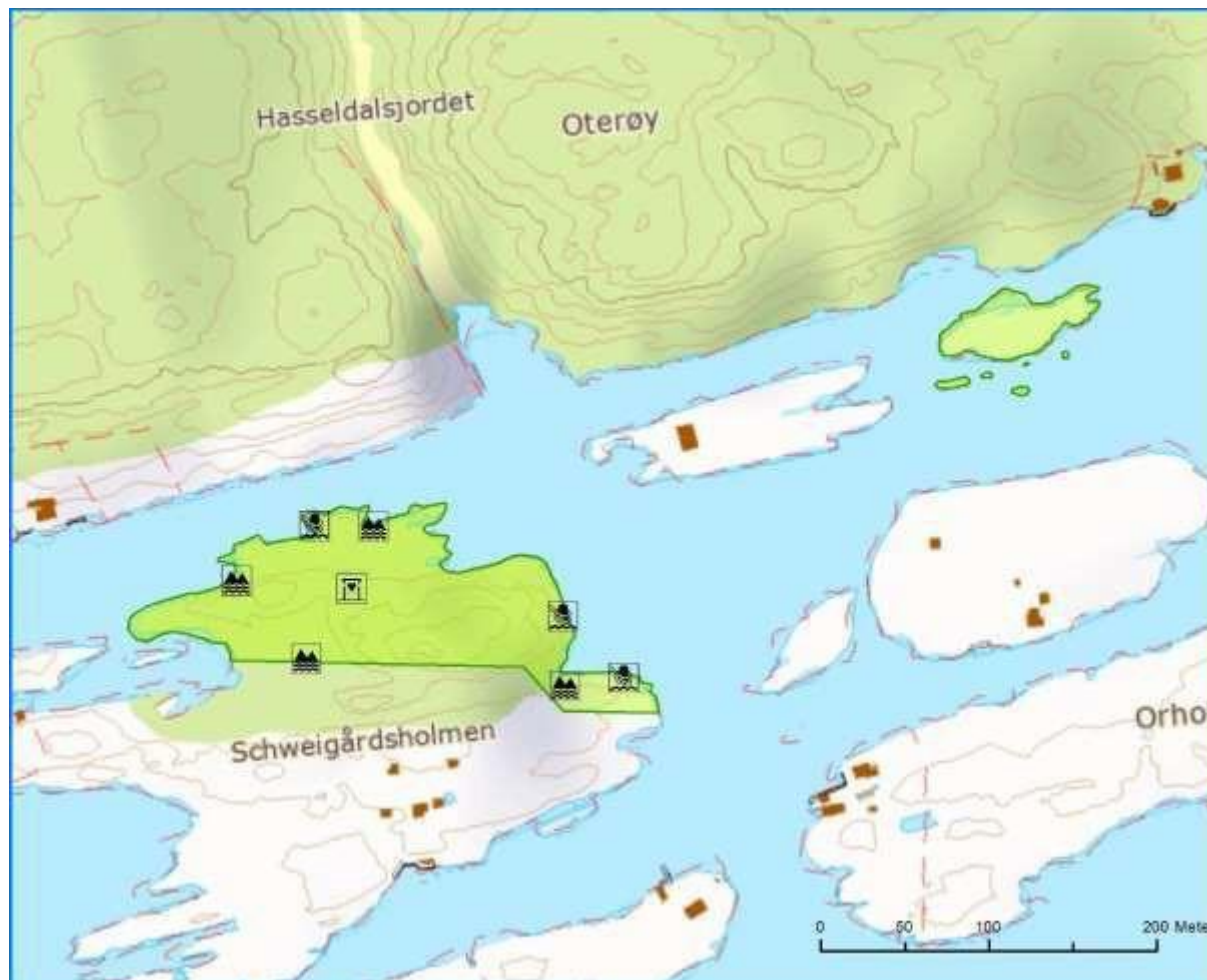
[klikk her for å skrive]

---

Fotografier

# Forvaltningsplan

## Kragerø kommune : Schweigaardsholmen



### 1. Områdebeskrivelse/status

Gnr/ Bnr	FS-nummer naturbase.no	Sikrings form	Sikret år	Areal (da)	Grunneier	Forvaltning og drift	Nærområde?
26/1, 2	<a href="https://naturbase.no/FS00001384">FS00001384</a>	<input type="checkbox"/> Erverv <input checked="" type="checkbox"/> Avtal e	1994	22	<input type="checkbox"/> Stat <input type="checkbox"/> Kommune/ friluftsråd <input checked="" type="checkbox"/> Privat	Skjærgårds- tjenesten i Kragerø	<input type="checkbox"/> Ja <input checked="" type="checkbox"/> Nei
<b>Kommentarer</b>		Sør for Oterøy i Hasseldalssunda					





## 2. Behov for tiltak i planperioden

nr	Tiltak	Beskrivelse	Utføres av/ Ansvar	Gjennom- føres år	Kostnad
	2 grillplasser	[klikk her for å skrive]	[klikk her for å skrive]	[klikk her for å skrive]	[klikk her for å skrive]
	<b>Total kostnad</b>				<b>0</b>

**Tiltak som kan gjøre det enda mer attraktivt å bruke området  
(tiltak ut over ovennevnte/ tiltak på lang sikt)**

[klikk her for å skrive]

---

### 3. Driftsplan for planperioden (frivillig utfylling)

nr	Løpende oppgaver; årlig (f eks rydding, vasking, tilsyn, planklipping etc.)	Hypighet	Årlig kostnad	Ansvar	Merknad
	Drift av toalett				
	Gressklipping				
	<b>Sum årlig kostnad:</b>		<b>0</b>		

nr	Større og sjeldnere oppgaver, (f eks grusing, maling, skogrydding etc.)	Hypighet	Årlig kostnad	Ansvar	Merknad
	<b>Sum årlig kostnad:</b>		<b>0</b>		

#### Annet

[klikk her for å skrive]

---

Fotografier

# Forvaltningsplan

## Kragerø kommune : Øytangen



### 1. Områdebeskrivelse/status

Gnr/ Bnr	FS-nummer naturbase.no	Sikrings form	Sikret år	Areal (da)	Grunneier	Forvaltning og drift	Nærområde?
29/5	<a href="https://naturbase.no/FS00001390">FS00001390</a>	<input checked="" type="checkbox"/> Erverv <input type="checkbox"/> Avtal e	1978	282	<input checked="" type="checkbox"/> Stat <input type="checkbox"/> Kommune/ frilustråd <input type="checkbox"/> Privat	Skjærgårds- tjenesten i Kragerø	<input type="checkbox"/> Ja <input checked="" type="checkbox"/> Nei
<b>Kommentarer</b>		Nord på Jomfruland innenfor landskapsvernområdet.					

	forklaring	beskrivelse
<b>Naturgrunnlag</b>	<i>Kort om flora og fauna, landskap, naturtype, evt rødlistearter etc</i>	Vegetasjonen i området består av varmekjære edelløvskoger, svartorskoger, krattsamfunn og store områder med kulturpåvirket engsamfunn. I enkelte deler av området forekommer også fulldurket mark. Strandlinja på utsiden mot Skagerrak består av store områder med rullestein. På innsiden mot Jomfrulandsrenna er det en 600 m lang sandstrand.
<b>Kulturminner</b>	<i>Kort om evt kulturminner i området og hensyn til disse</i>	
<b>Bygninger</b>	<i>Nevn evt bygninger på området og omtal kort bruken av og ansvaret for disse</i>	3 stk toalettbygg.
<b>Adkomst/kommunikasjon</b>	<i>Adkomst til området, tilgjengelighet og offentlig kommunikasjon</i>	Egen båt, rutebåt eller taxibåt til Jomfruland
<b>Egnet bruk</b>	<i>Vurdering av hvilke aktiviteter området eger seg for</i>	<input checked="" type="checkbox"/> Turgåing <input type="checkbox"/> Sykling <input checked="" type="checkbox"/> Bading                              Klatring <input checked="" type="checkbox"/> Båtturfart <input checked="" type="checkbox"/> Fiske <input type="checkbox"/> Lek, rekreasjon <input type="checkbox"/> Telting annet [klikk her for å skrive] _____
<b>Eksisterende tilrettelegging</b>	<i>Tilretteleggings-tiltak i området før planperioden inkl (tilrettelegging for funksjonshemmede)</i>	3 stk toaletter 8 stk renovasjonsstativ 1 stk brygge Heisanordning for rullestolbrukere på brygga (ikke i bruk) Merkede turstier Benker og bord Område for ballspill Fugletårn Påstigningsrampe for ridning Friluftskirke Informasjonstavler
<b>Annet</b>	<i>Andre relevante forhold</i>	

## 2. Behov for tiltak i planperioden

nr	Tiltak	Beskrivelse	Utføres av/ Ansvar	Gjennom- føres år	Kostnad
	Tilkobling til off. kloakk	Tilkoblingsavgift er 111.000 m.m.	Fylkeskommunen	[klikk her for å skrive]	111.000
	<b>Total kostnad</b>				<b>111.000</b>

### Tiltak som kan gjøre det enda mer attraktivt å bruke området (tiltak ut over ovennevnte/ tiltak på lang sikt)

Ansvar for Øytangen ligger hos fylkeskommunen, det trengs betydelige midler for oppgradering av Øytangen (ikke kostnadsberegnet). Krever politisk påtrykk overfor eiendomsavd. i fylkeskommunen.

---

### 3. Driftsplan for planperioden (frivillig utfylling)

nr	Løpende oppgaver; årlig (f eks rydding, vasking, tilsyn, planklipping etc.)	Hypighet	Årlig kostnad	Ansvar	Merknad
	Drift av toaletter				
	Renovasjon				
	Opprydding etter behov.				
	<b>Sum årlig kostnad:</b>		<b>0</b>		

nr	Større og sjeldnere oppgaver, (f eks grusing, maling, skogrydding etc.)	Hypighet	Årlig kostnad	Ansvar	Merknad
	Skjøtsel forøvrig ifølge skjøtselsplan for landskapsvernområdet.				
	<b>Sum årlig kostnad:</b>		<b>0</b>		

#### Annet

[klikk her for å skrive]

---



Fotografier

# Forvaltningsplan

## Kragerø kommune : Saltstein og Beverskjæra



### 1. Områdebeskrivelse/status

Gnr/ Bnr	FS-nummer naturbase.no	Sikrings form	Sikret år	Areal (da)	Grunneier	Forvaltning og drift	Nærområde?
29/1	<a href="https://naturbase.no/FS00001293">FS00001293</a>	<input type="checkbox"/> Erverv <input checked="" type="checkbox"/> Avtal e	1994	67	<input type="checkbox"/> Stat <input type="checkbox"/> Kommune/ frilustråd <input checked="" type="checkbox"/> Privat	Skjærgårds- tjenesten i Kragerø	<input type="checkbox"/> Ja <input checked="" type="checkbox"/> Nei
<b>Kommentarer</b>		Saltstein ligger på Jomfruland og Beverskjæra i Jomfrulandsrenna.					

	<b>forklaring</b>	<b>beskrivelse</b>
<b>Naturgrunnlag</b>	<i>Kort om flora og fauna, landskap, naturtype, evt rødlistearter etc</i>	Vegetasjonen på Saltstein består hovedsakelig av kulturpåvirka engsamfunn samt kratt- og skogkantsamfunn. Strandlinja består av svaberg og rullestein. Strandlinja ligger vindeksponert mot Skagerrak. Beverskjæra er vegetasjonsfri og ligger vindeksponert. Strandlinja består av slake svaberg.
<b>Kulturminner</b>	<i>Kort om evt kulturminner i området og hensyn til disse</i>	
<b>Bygninger</b>	<i>Nevn evt bygninger på området og omtal kort bruken av og ansvaret for disse</i>	Ingen
<b>Adkomst/kommunikasjon</b>	<i>Adkomst til området, tilgjengelighet og offentlig kommunikasjon</i>	Egen båt til Beverskjæra, rutebåt eller taxibåt til Jomfruland
<b>Egnet bruk</b>	<i>Vurdering av hvilke aktiviteter området egner seg for</i>	<input checked="" type="checkbox"/> Turgåing <input type="checkbox"/> Sykling <input checked="" type="checkbox"/> Bading <input checked="" type="checkbox"/> Klatring <input checked="" type="checkbox"/> Båtturfart <input type="checkbox"/> Fiske <input type="checkbox"/> Lek, rekreasjon <input type="checkbox"/> Telting annet [klikk her for å skrive] _____
<b>Eksisterende tilrettelegging</b>	<i>Tilretteleggings-tiltak i området før planperioden inkl (tilrettelegging for funksjonshemmede</i>	3 stk skjærgårdsparkskilt
<b>Annet</b>	<i>Andre relevante forhold</i>	



### 3. Driftsplan for planperioden (frivillig utfylling)

nr	Løpende oppgaver; årlig (f eks rydding, vasking, tilsyn, planklipping etc.)	Hypighet	Årlig kostnad	Ansvar	Merknad
	Opprydding	2 ganger årlig			
	<b>Sum årlig kostnad:</b>		<b>0</b>		

nr	Større og sjeldnere oppgaver, (f eks grusing, maling, skogrydding etc.)	Hypighet	Årlig kostnad	Ansvar	Merknad
	<b>Sum årlig kostnad:</b>		<b>0</b>		

**Annet**

[klikk her for å skrive]

---

Fotografier

# Forvaltningsplan

## Kragerø kommune : Tårntjernet - Tårnbrygga



### 1. Områdebeskrivelse/status

Gnr/ Bnr	FS-nummer naturbase.no	Sikrings form	Sikret år	Areal (da)	Grunneier	Forvaltning og drift	Nærområde?
29/18 , 51, 252	<a href="#">FS00001325</a> <a href="#">FS00001326</a>	<input checked="" type="checkbox"/> Erverv <input type="checkbox"/> Avtal e	1963/ 1970	118	<input checked="" type="checkbox"/> Stat <input type="checkbox"/> Kommune/ frilustråd <input type="checkbox"/> Privat	Skjærgårds- tjenesten i Kragerø	<input type="checkbox"/> Ja <input checked="" type="checkbox"/> Nei
<b>Kommentarer</b>		Områdene ligger ved fyrområdet på Jomfruland					

	forklaring	beskrivelse								
<b>Naturgrunnlag</b>	<i>Kort om flora og fauna, landskap, naturtype, evt rødlistearter etc</i>	<p>Vegetasjonen ved tårntjernet består hovedsakelig av granskogsamfunn og et lite område rundt selve tjernet med svartor. Strandområdet ligger vindeksponert mot Skagerrak og består av rullestein.</p> <p>Vegetasjonen ved Tårnbrygga består av hagemarkskog, svartorsump og varmekjær edelløvskog, samt et større område med kulturpåvirket engsamfunn. Strandlinja er opparbeidet med 240 m sandstrand.</p>								
<b>Kulturminner</b>	<i>Kort om evt kulturminner i området og hensyn til disse</i>									
<b>Bygninger</b>	<i>Nevn evt bygninger på området og omtal kort bruken av og ansvaret for disse</i>	<p>1 servicebygg 1 driftsbygg for Skjærgårdstjenesten</p>								
<b>Adkomst/kommunikasjon</b>	<i>Adkomst til området, tilgjengelighet og offentlig kommunikasjon</i>	Egen båt, rutebåt eller taxibåt til Jomfruland								
<b>Egnet bruk</b>	<i>Vurdering av hvilke aktiviteter området egner seg for</i>	<table> <tr> <td><input checked="" type="checkbox"/> Turgåing</td> <td><input checked="" type="checkbox"/> Sykling</td> </tr> <tr> <td><input checked="" type="checkbox"/> Bading</td> <td><input checked="" type="checkbox"/> Klatring</td> </tr> <tr> <td><input checked="" type="checkbox"/> Båtturfart</td> <td><input type="checkbox"/> Fiske</td> </tr> <tr> <td><input checked="" type="checkbox"/> Lek, rekreasjon</td> <td>Telting</td> </tr> </table> <p>annet [klikk her for å skrive] _____</p>	<input checked="" type="checkbox"/> Turgåing	<input checked="" type="checkbox"/> Sykling	<input checked="" type="checkbox"/> Bading	<input checked="" type="checkbox"/> Klatring	<input checked="" type="checkbox"/> Båtturfart	<input type="checkbox"/> Fiske	<input checked="" type="checkbox"/> Lek, rekreasjon	Telting
<input checked="" type="checkbox"/> Turgåing	<input checked="" type="checkbox"/> Sykling									
<input checked="" type="checkbox"/> Bading	<input checked="" type="checkbox"/> Klatring									
<input checked="" type="checkbox"/> Båtturfart	<input type="checkbox"/> Fiske									
<input checked="" type="checkbox"/> Lek, rekreasjon	Telting									
<b>Eksisterende tilrettelegging</b>	<i>Tilretteleggings-tiltak i området før planperioden inkl (tilrettelegging for funksjonshemmede</i>	<p>Servicebygg med toaletter, dusj, vaskemaskiner, tørketromler og stellerom. Tilpasset bevegelseshemmede Gjestehavn med strøm og vann Fast bemannet av Skjærgårdstjenesten i ferienesesongen Badebøyer 10 stk renovasjonsstativ Opparbeidet sti for rullestol rundt tårntjernet 10 stk bord / benker Skilting/infotavle</p>								
<b>Annet</b>	<i>Andre relevante forhold</i>	<p>Grillplass</p> <p>Reguleringsplan og skjøtselsplan er utarbeidet for Tårnbryggaområdet. Vertshus og kiosk i området. Foreslåtte nye tiltak er delfinansiert.</p>								



## 2. Behov for tiltak i planperioden

nr	Tiltak	Beskrivelse	Utføres av/ Ansvar	Gjennom- føres år	Kostnad
	Nytt toalett	[klikk her for å skrive]	Skjærgårdstjenesten	2014-18	50.000
	<b>Total kostnad</b>				<b>50.000</b>

**Tiltak som kan gjøre det enda mer attraktivt å bruke området  
(tiltak ut over ovennevnte/ tiltak på lang sikt)**

[klikk her for å skrive]

---

### 3. Driftsplan for planperioden (frivillig utfylling)

nr	Løpende oppgaver; årlig (f eks rydding, vasking, tilsyn, planklipping etc.)	Hypighet	Årlig kostnad	Ansvar	Merknad
	Drift av servicebygg og gjestehavn				
	Klipping av 5 da plenareal				
	Driftsoppgaver i renseanlegg				
	Renovasjon				
	<b>Sum årlig kostnad:</b>		<b>0</b>		

nr	Større og sjeldnere oppgaver, (f eks grusing, maling, skogrydding etc.)	Hypighet	Årlig kostnad	Ansvar	Merknad
	Fjerning av avfall og tang i strandområdet				
	<b>Sum årlig kostnad:</b>		<b>0</b>		

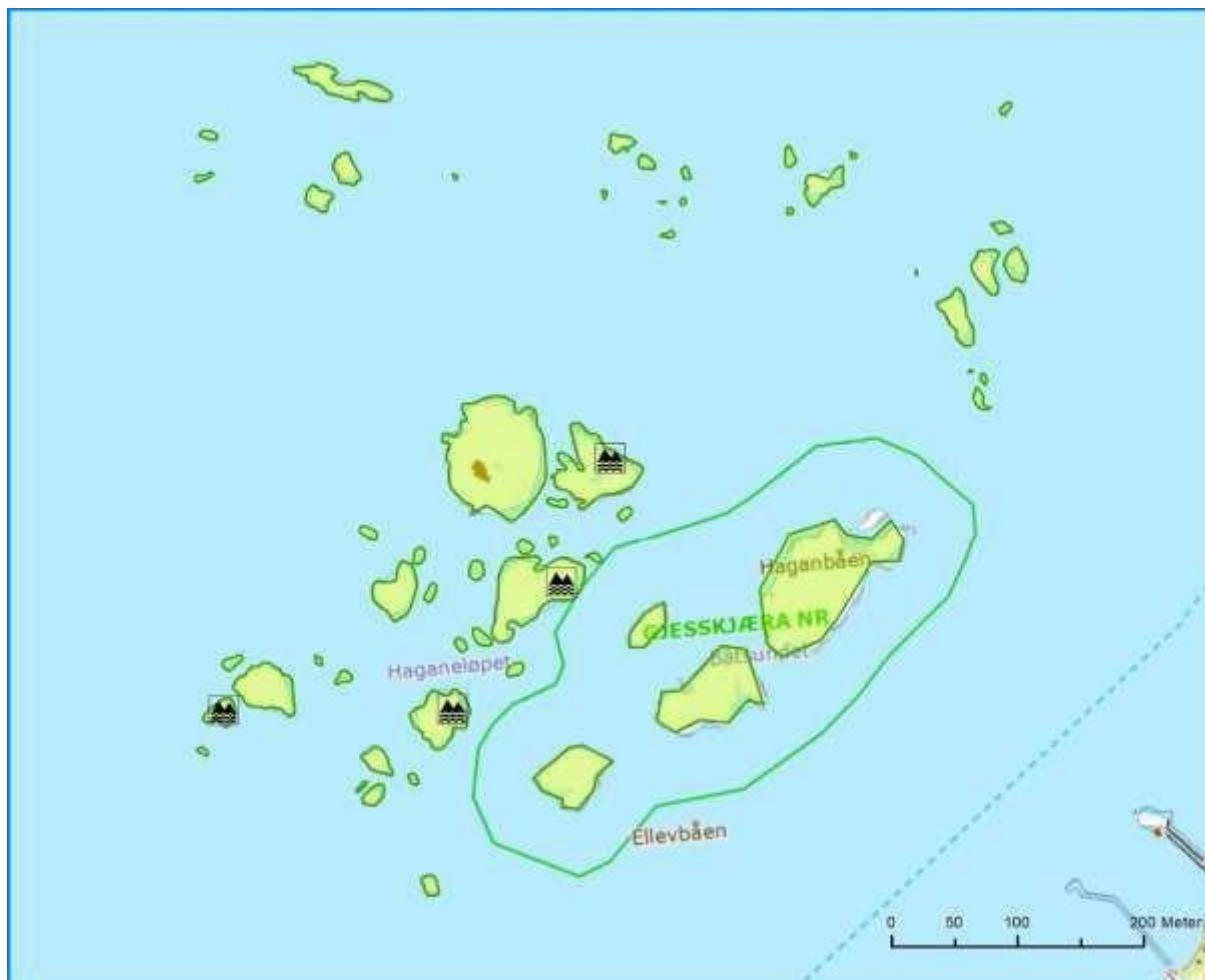
#### Annet

[klikk her for å skrive]

Fotografier

# Forvaltningsplan

## Kragerø kommune : Gjesskjæra



### 1. Områdebeskrivelse/status

Gnr/ Bnr	FS-nummer naturbase.no	Sikrings form	Sikret år	Areal (da)	Grunneier	Forvaltning og drift	Nærområde?
30/ 164	<a href="#">FS00001343</a>	<input type="checkbox"/> Erverv <input checked="" type="checkbox"/> Avtal e	1994	16	<input type="checkbox"/> Stat  <input type="checkbox"/> Kommune/ friluftsråd  <input checked="" type="checkbox"/> Privat	Skjærgårds- tjenesten i Kragerø	<input type="checkbox"/> Ja <input checked="" type="checkbox"/> Nei
<b>Kommentarer</b>		Gjesskjæra ligger i Jomfrulandsrenna.					





### 3. Driftsplan for planperioden (frivillig utfylling)

nr	Løpende oppgaver; årlig (f eks rydding, vasking, tilsyn, planklipping etc.)	Hypighet	Årlig kostnad	Ansvar	Merknad
	Opprydding	2 ganger årlig			
	<b>Sum årlig kostnad:</b>		<b>0</b>		

nr	Større og sjeldnere oppgaver, (f eks grusing, maling, skogrydding etc.)	Hypighet	Årlig kostnad	Ansvar	Merknad
	<b>Sum årlig kostnad:</b>		<b>0</b>		

**Annet**

[klikk her for å skrive]

---

Fotografier



# Forvaltningsplan

## Kragerø kommune : Skagerrakstrand



### 1. Områdebeskrivelse/status

Gnr/ Bnr	FS-nummer naturbase.no	Sikrings form	Sikret år	Areal (da)	Grunneier	Forvaltning og drift	Nærområde?
29/ 132, 222, 219	<a href="#">FS00001376</a>	<input checked="" type="checkbox"/> Erverv <input type="checkbox"/> Avtal e	1968	185	<input checked="" type="checkbox"/> Stat  <input type="checkbox"/> Kommune/ frilustråd  <input type="checkbox"/> Privat	Skjærgårds- tjenesten i Kragerø	<input type="checkbox"/> Ja <input checked="" type="checkbox"/> Nei
<b>Kommentarer</b>		Sørøst på Jomfruland mot Skagerrak.					

	forklaring	beskrivelse
<b>Naturgrunnlag</b>	<i>Kort om flora og fauna, landskap, naturtype, evt rødlistearter etc</i>	Hele området består av rullestein med sparsom vegetasjon. Noe krattsamfunn i de øvre deler av området og driftvollsamfunn ned mot strandlinja. Området er vindutsatt mot Skagerrak.
<b>Kulturminner</b>	<i>Kort om evt kulturminner i området og hensyn til disse</i>	
<b>Bygninger</b>	<i>Nevn evt bygninger på området og omtal kort bruken av og ansvaret for disse</i>	Ingen
<b>Adkomst/kommunikasjon</b>	<i>Adkomst til området, tilgjengelighet og offentlig kommunikasjon</i>	Egen båt, rutebåt eller taxibåt til Jomfruland
<b>Egnet bruk</b>	<i>Vurdering av hvilke aktiviteter området egner seg for</i>	<input checked="" type="checkbox"/> Turgåing <input type="checkbox"/> Sykling <input type="checkbox"/> Bading <input checked="" type="checkbox"/> Klatring <input type="checkbox"/> Båtutfart <input type="checkbox"/> Fiske <input type="checkbox"/> Lek, rekreasjon <input type="checkbox"/> Telting annet [klikk her for å skrive] _____
<b>Eksisterende tilrettelegging</b>	<i>Tilretteleggings-tiltak i området før planperioden inkl (tilrettelegging for funksjonshemmede</i>	4 stk skjærgårdsparkskilt
<b>Annet</b>	<i>Andre relevante forhold</i>	

## 2. Behov for tiltak i planperioden

nr	Tiltak	Beskrivelse	Utføres av/ Ansvar	Gjennom- føres år	Kostnad
	Skilting	[klikk her for å skrive]	[klikk her for å skrive]	[klikk her for å skrive]	[klikk her for å skrive]
	<b>Total kostnad</b>				<b>0</b>

**Tiltak som kan gjøre det enda mer attraktivt å bruke området  
(tiltak ut over ovennevnte/ tiltak på lang sikt)**

[klikk her for å skrive]

---

### 3. Driftsplan for planperioden (frivillig utfylling)

nr	Løpende oppgaver; årlig (f eks rydding, vasking, tilsyn, planklipping etc.)	Hypighet	Årlig kostnad	Ansvar	Merknad
	Opprydding	2 ganger årlig			
	<b>Sum årlig kostnad:</b>		<b>0</b>		

nr	Større og sjeldnere oppgaver, (f eks grusing, maling, skogrydding etc.)	Hypighet	Årlig kostnad	Ansvar	Merknad
	<b>Sum årlig kostnad:</b>		<b>0</b>		

**Annet**

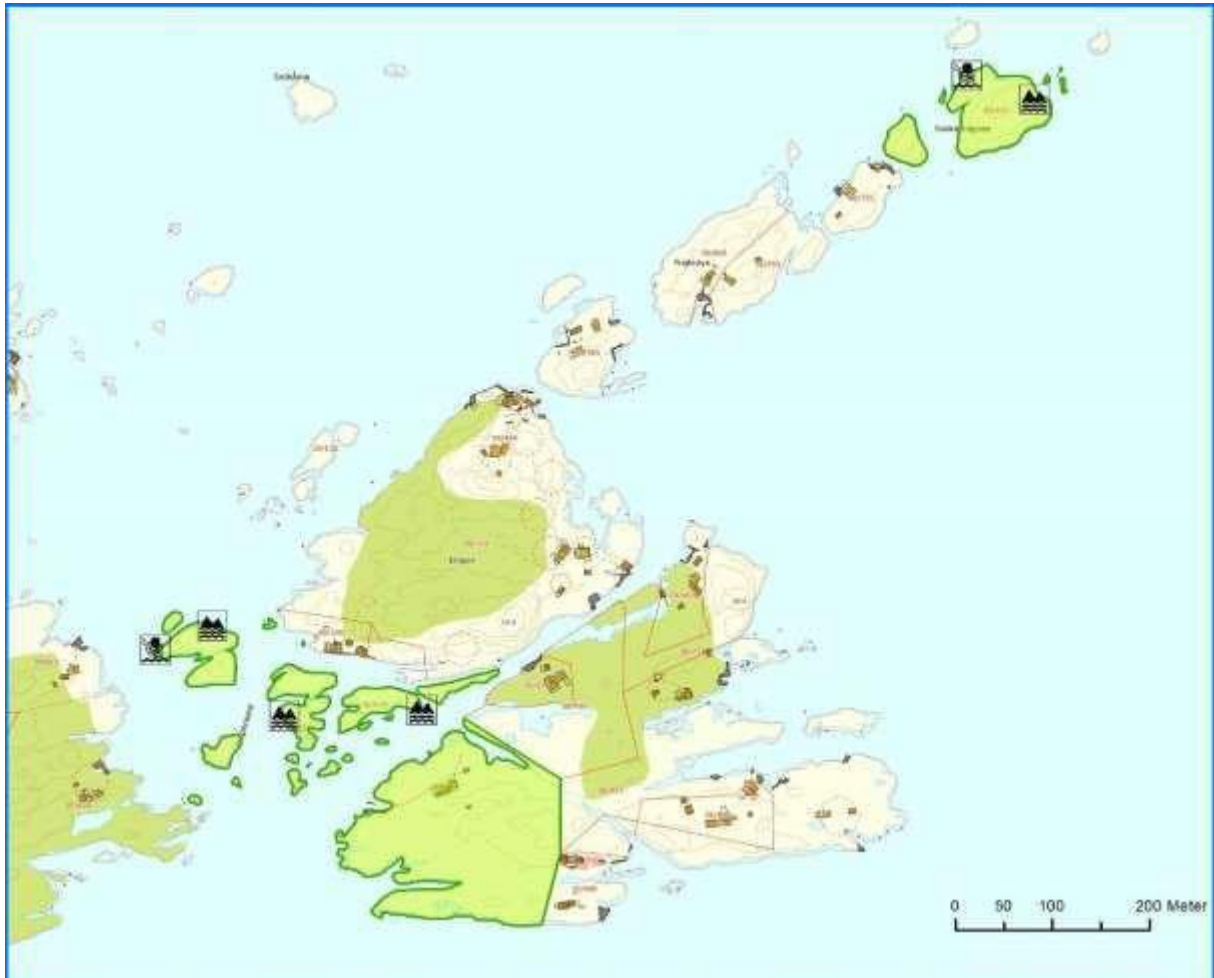
[klikk her for å skrive]

---

Fotografier

# Forvaltningsplan

## Kragerø kommune : Sukkertoppen, Geitholmen og Jespersund



### 1. Områdebeskrivelse/status

Gnr/ Bnr	FS-nummer naturbase.no	Sikrings form	Sikret år	Areal (da)	Grunneier	Forvaltning og drift	Nærområde?
30/ 433	<a href="#">FS00001389</a> <a href="#">FS00001299</a>	<input type="checkbox"/> Erverv <input checked="" type="checkbox"/> Avtale	1997	35	<input type="checkbox"/> Stat  <input type="checkbox"/> Kommune/ friluftsråd  <input checked="" type="checkbox"/> Privat	Skjærgårds- tjenesten i Kragerø	<input type="checkbox"/> Ja <input checked="" type="checkbox"/> Nei
<b>Kommentarer</b>		Øst for Skåtøy mot Jomfrulandsrenna					







### 3. Driftsplan for planperioden (frivillig utfylling)

nr	Løpende oppgaver; årlig (f eks rydding, vasking, tilsyn, planklipping etc.)	Hypighet	Årlig kostnad	Ansvar	Merknad
	Opprydding	2 ganger årlig			
	<b>Sum årlig kostnad:</b>		<b>0</b>		

nr	Større og sjeldnere oppgaver, (f eks grusing, maling, skogrydding etc.)	Hypighet	Årlig kostnad	Ansvar	Merknad
	<b>Sum årlig kostnad:</b>		<b>0</b>		

#### Annet

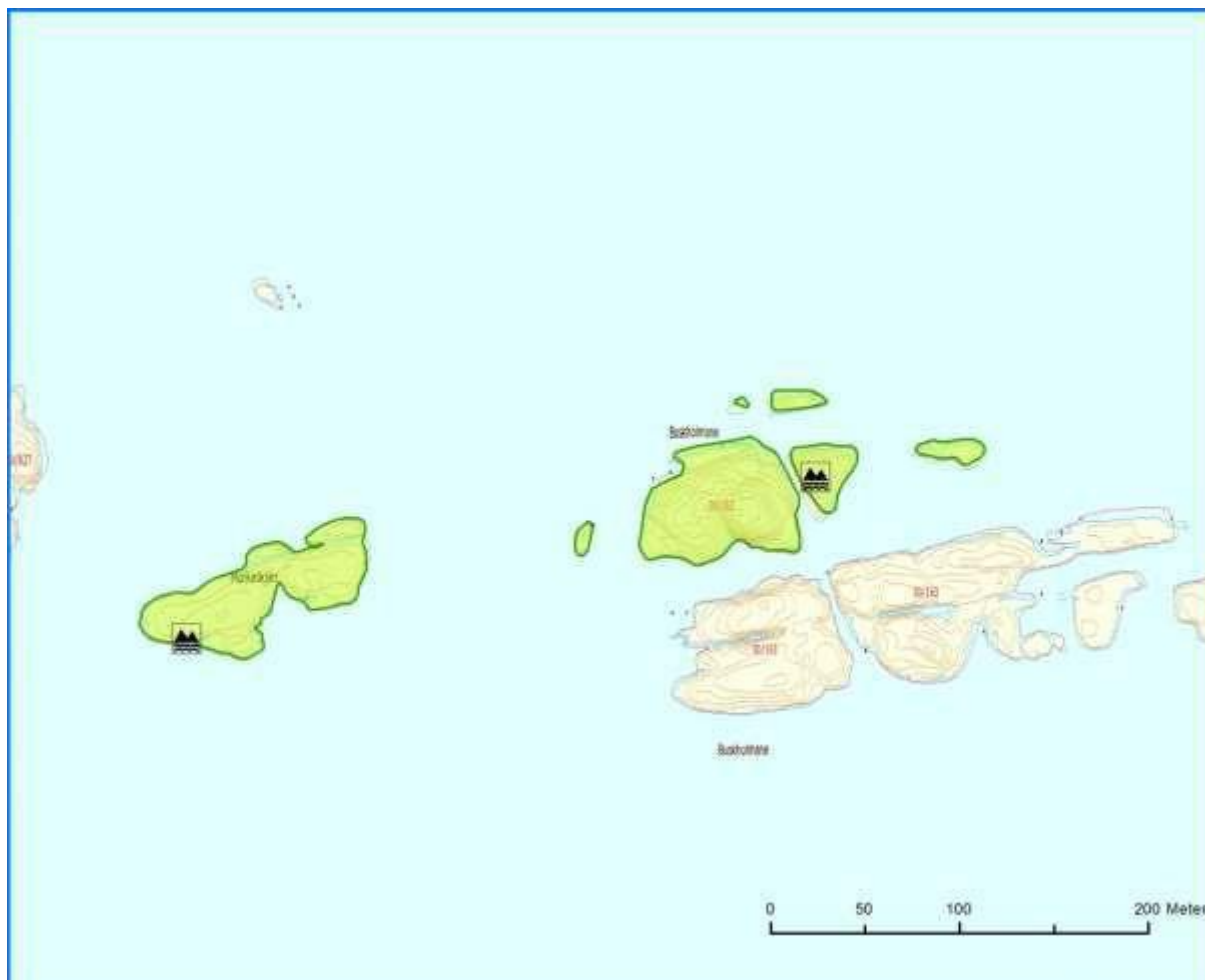
[klikk her for å skrive]

---

Fotografier

# Forvaltningsplan

## Kragerø kommune : Buskholmen - Munkeskjær



### 1. Områdebeskrivelse/status

Gnr/ Bnr	FS-nummer naturbase.no	Sikrings form	Sikret år	Areal (da)	Grunneier	Forvaltning og drift	Nærområde?
30/ 175, 548	<a href="#">FS00001300</a>	<input type="checkbox"/> Erverv <input checked="" type="checkbox"/> Avtale	1994	10	<input type="checkbox"/> Stat <input type="checkbox"/> Kommune/ friluftsråd <input checked="" type="checkbox"/> Privat	Skjærgårds- tjenesten i Kragerø	<input type="checkbox"/> Ja <input checked="" type="checkbox"/> Nei
<b>Kommentarer</b>		Øst for Skåtøy i Jomfrulandsrenna.					





### 3. Driftsplan for planperioden (frivillig utfylling)

nr	Løpende oppgaver; årlig (f eks rydding, vasking, tilsyn, planklipping etc.)	Hypighet	Årlig kostnad	Ansvar	Merknad
	Opprydding	2 ganger årlig			
	<b>Sum årlig kostnad:</b>		<b>0</b>		

nr	Større og sjeldnere oppgaver, (f eks grusing, maling, skogrydding etc.)	Hypighet	Årlig kostnad	Ansvar	Merknad
	<b>Sum årlig kostnad:</b>		<b>0</b>		

#### Annet

[klikk her for å skrive]

---

Fotografier

# Forvaltningsplan

## Kragerø kommune : Ormøyen og Ormeskjær



### 1. Områdebeskrivelse/status

Gnr/ Bnr	FS-nummer naturbase.no	Sikrings form	Sikret år	Areal (da)	Grunneier	Forvaltning og drift	Nærområde?
		<input checked="" type="checkbox"/> Erverv <input type="checkbox"/> Avtal e	1968	20	<input type="checkbox"/> Stat <input checked="" type="checkbox"/> Kommune/ frilustråd <input type="checkbox"/> Privat	Skjærgårds- tjenesten i Kragerø	<input type="checkbox"/> Ja <input checked="" type="checkbox"/> Nei
<b>Kommentarer</b>		Nord for Skrata mot Bråtøybukta					







### 3. Driftsplan for planperioden (frivillig utfylling)

nr	Løpende oppgaver; årlig (f eks rydding, vasking, tilsyn, planklipping etc.)	Hypighet	Årlig kostnad	Ansvar	Merknad
	Opprydding	2 ganger årlig			
	<b>Sum årlig kostnad:</b>		<b>0</b>		

nr	Større og sjeldnere oppgaver, (f eks grusing, maling, skogrydding etc.)	Hypighet	Årlig kostnad	Ansvar	Merknad
	<b>Sum årlig kostnad:</b>		<b>0</b>		

#### Annet

[klikk her for å skrive]

---

Fotografier

# Forvaltningsplan

## Kragerø kommune : Skrata og Midtjordskjær



### 1. Områdebeskrivelse/status

Gnr/ Bnr	FS-nummer naturbase.no	Sikrings form	Sikret år	Areal (da)	Grunneier	Forvaltning og drift	Nærområde?
	<a href="#">FS00001323</a>	<input checked="" type="checkbox"/> Erverv <input type="checkbox"/> Avtale	1968	63	<input type="checkbox"/> Stat <input checked="" type="checkbox"/> Kommune/ friluftsråd <input type="checkbox"/> Privat	Skjærgårds- tjenesten i Kragerø	<input type="checkbox"/> Ja <input checked="" type="checkbox"/> Nei
<b>Kommentarer</b>		Øst for Skåtøy					





### 3. Driftsplan for planperioden (frivillig utfylling)

nr	Løpende oppgaver; årlig (f eks rydding, vasking, tilsyn, planklipping etc.)	Hypighet	Årlig kostnad	Ansvar	Merknad
	Drift av toalett				
	Renovasjon				
	<b>Sum årlig kostnad:</b>		<b>0</b>		

nr	Større og sjeldnere oppgaver, (f eks grusing, maling, skogrydding etc.)	Hypighet	Årlig kostnad	Ansvar	Merknad
	<b>Sum årlig kostnad:</b>		<b>0</b>		

#### Annet

[klikk her for å skrive]

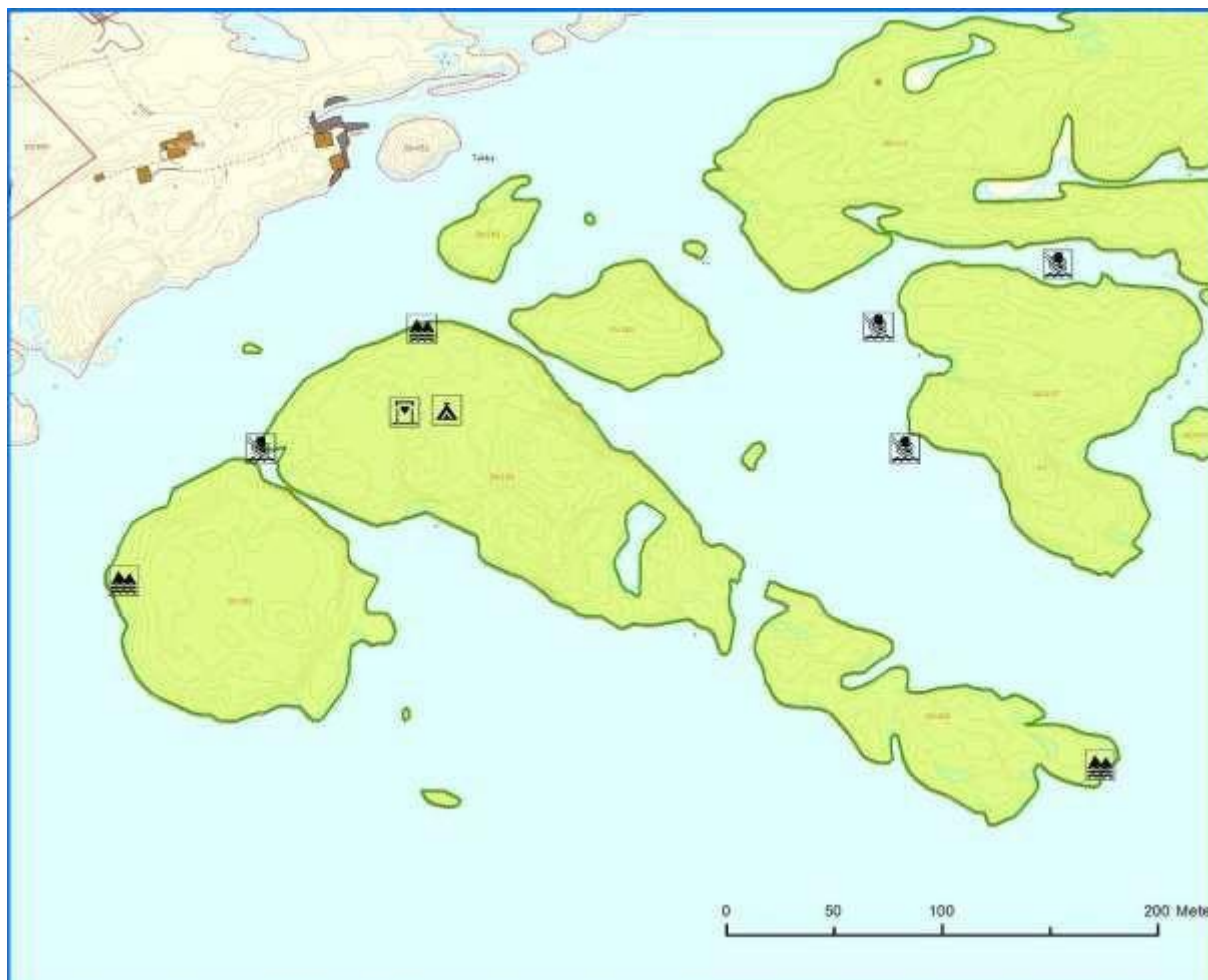
---



Fotografier

# Forvaltningsplan

## Kragerø kommune : Saltsprøitene



### 1. Områdebeskrivelse/status

Gnr/ Bnr	FS-nummer naturbase.no	Sikrings form	Sikret år	Areal (da)	Grunneier	Forvaltning og drift	Nærområde?
	<a href="https://naturbase.no/FS00001323">FS00001323</a>	<input type="checkbox"/> Erverv <input checked="" type="checkbox"/> Avtale	1994	40	<input type="checkbox"/> Stat <input type="checkbox"/> Kommune/ friluftsråd <input checked="" type="checkbox"/> Privat	Skjærgårds- tjenesten i Kragerø	<input type="checkbox"/> Ja <input checked="" type="checkbox"/> Nei
<b>Kommentarer</b>		Øst for Skåtøy mot Jomfrulandsrenna					





### 3. Driftsplan for planperioden (frivillig utfylling)

nr	Løpende oppgaver; årlig (f eks rydding, vasking, tilsyn, planklipping etc.)	Hypighet	Årlig kostnad	Ansvar	Merknad
	Drift av toalett				
	<b>Sum årlig kostnad:</b>		<b>0</b>		

nr	Større og sjeldnere oppgaver, (f eks grusing, maling, skogrydding etc.)	Hypighet	Årlig kostnad	Ansvar	Merknad
	<b>Sum årlig kostnad:</b>		<b>0</b>		

#### Annet

[klikk her for å skrive]

---

Fotografier

# Forvaltningsplan

## Kragerø kommune : Østre Rauane



### 1. Områdebeskrivelse/status

Gnr/ Bnr	FS-nummer naturbase.no	Sikrings form	Sikret år	Areal (da)	Grunneier	Forvaltning og drift	Nærområde?
30/ 443, 492, 560	<a href="https://naturbase.no/FS00001324">FS00001324</a>	<input type="checkbox"/> Erverv <input checked="" type="checkbox"/> Avtal e	1994	37	<input type="checkbox"/> Stat <input type="checkbox"/> Kommune/ frilustråd <input checked="" type="checkbox"/> Pri vat	Skjærgårds- tjenesten i Kragerø	<input type="checkbox"/> Ja <input checked="" type="checkbox"/> Nei
<b>Kommentarer</b>		Sør for Skåtøy mot Jomfrulandsrenna					







### 3. Driftsplan for planperioden (frivillig utfylling)

nr	Løpende oppgaver; årlig (f eks rydding, vasking, tilsyn, planklipping etc.)	Hypighet	Årlig kostnad	Ansvar	Merknad
	Opprydding	2 ganger årlig			
	<b>Sum årlig kostnad:</b>		<b>0</b>		

nr	Større og sjeldnere oppgaver, (f eks grusing, maling, skogrydding etc.)	Hypighet	Årlig kostnad	Ansvar	Merknad
	<b>Sum årlig kostnad:</b>		<b>0</b>		

#### Annet

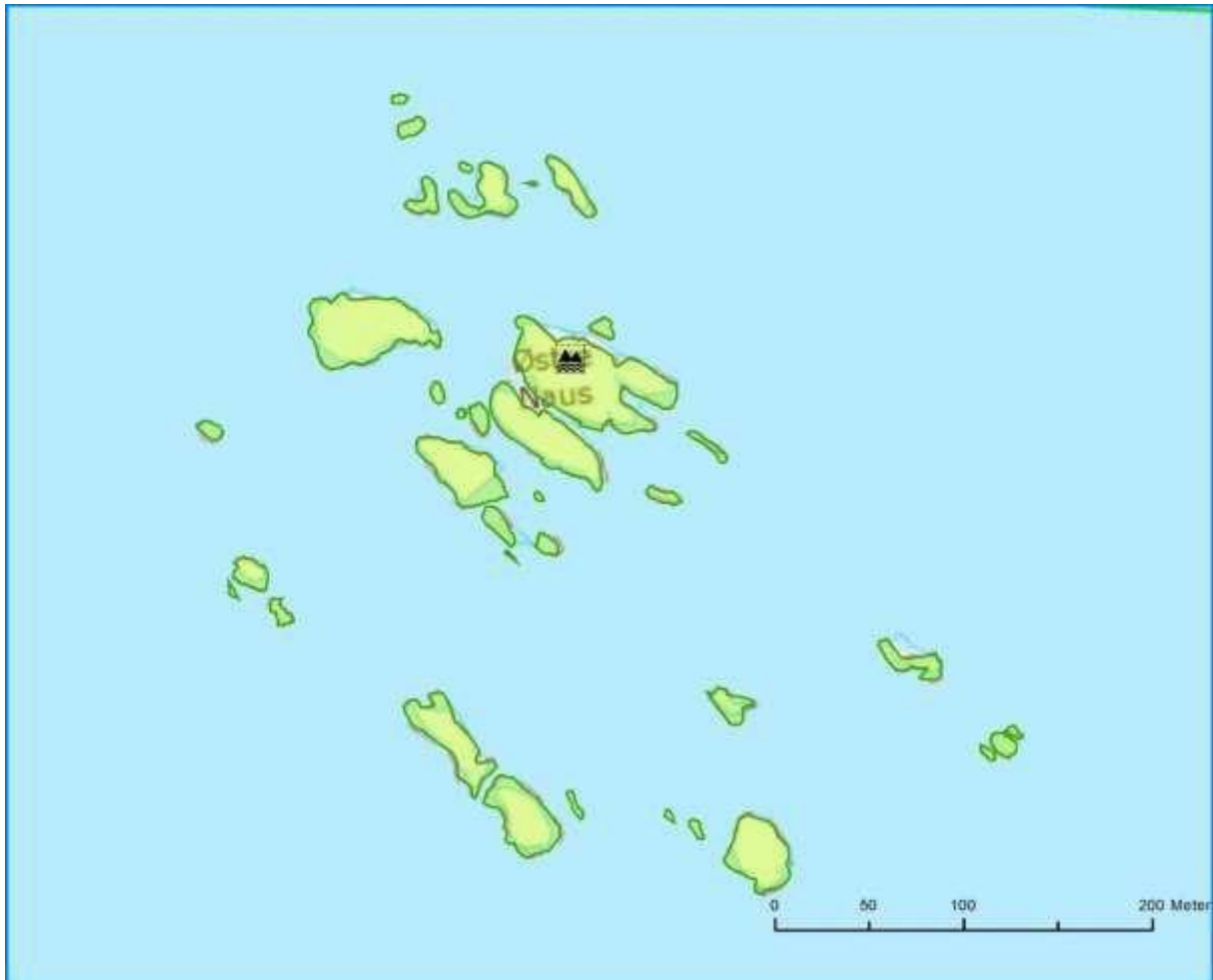
[klikk her for å skrive]

---

Fotografier

# Forvaltningsplan

## Kragerø kommune : Østre Naus



### 1. Områdebeskrivelse/status

Gnr/ Bnr	FS-nummer naturbase.no	Sikrings form	Sikret år	Areal (da)	Grunneier	Forvaltning og drift	Nærområde?
30/ 560	<a href="#">FS00001301</a>	<input type="checkbox"/> Erverv <input checked="" type="checkbox"/> Avtal e	1994	12	<input type="checkbox"/> Stat  <input type="checkbox"/> Kommune/ friluftsråd  <input checked="" type="checkbox"/> Privat	Skjærgårds- tjenesten i Kragerø	<input type="checkbox"/> Ja <input checked="" type="checkbox"/> Nei
<b>Kommentarer</b>		Vest for sørspissen av Jomfruland					





### 3. Driftsplan for planperioden (frivillig utfylling)

nr	Løpende oppgaver; årlig (f eks rydding, vasking, tilsyn, planklipping etc.)	Hypighet	Årlig kostnad	Ansvar	Merknad
	Opprydding	2 ganger årlig			
	<b>Sum årlig kostnad:</b>		<b>0</b>		

nr	Større og sjeldnere oppgaver, (f eks grusing, maling, skogrydding etc.)	Hypighet	Årlig kostnad	Ansvar	Merknad
	<b>Sum årlig kostnad:</b>		<b>0</b>		

#### Annet

[klikk her for å skrive]

---

Fotografier



# Forvaltningsplan

## Kragerø kommune : Korsholmen



### 1. Områdebeskrivelse/status

Gnr/ Bnr	FS-nummer naturbase.no	Sikrings form	Sikret år	Areal (da)	Grunneier	Forvaltning og drift	Nærområde?
30/ 560	<a href="#">FS00001302</a>	<input type="checkbox"/> Erverv <input checked="" type="checkbox"/> Avtal e	1994	23	<input type="checkbox"/> Stat  <input type="checkbox"/> Kommune/ friluftsråd  <input checked="" type="checkbox"/> Privat	Skjærgårds- tjenesten i Kragerø	<input type="checkbox"/> Ja <input checked="" type="checkbox"/> Nei
<b>Kommentarer</b>		Mellom Korset på Skåtøt og Østre Rauane					





### 3. Driftsplan for planperioden (frivillig utfylling)

nr	Løpende oppgaver; årlig (f eks rydding, vasking, tilsyn, planklipping etc.)	Hypighet	Årlig kostnad	Ansvar	Merknad
	Opprydding	2 ganger årlig			
	<b>Sum årlig kostnad:</b>		<b>0</b>		

nr	Større og sjeldnere oppgaver, (f eks grusing, maling, skogrydding etc.)	Hypighet	Årlig kostnad	Ansvar	Merknad
	<b>Sum årlig kostnad:</b>		<b>0</b>		

#### Annet

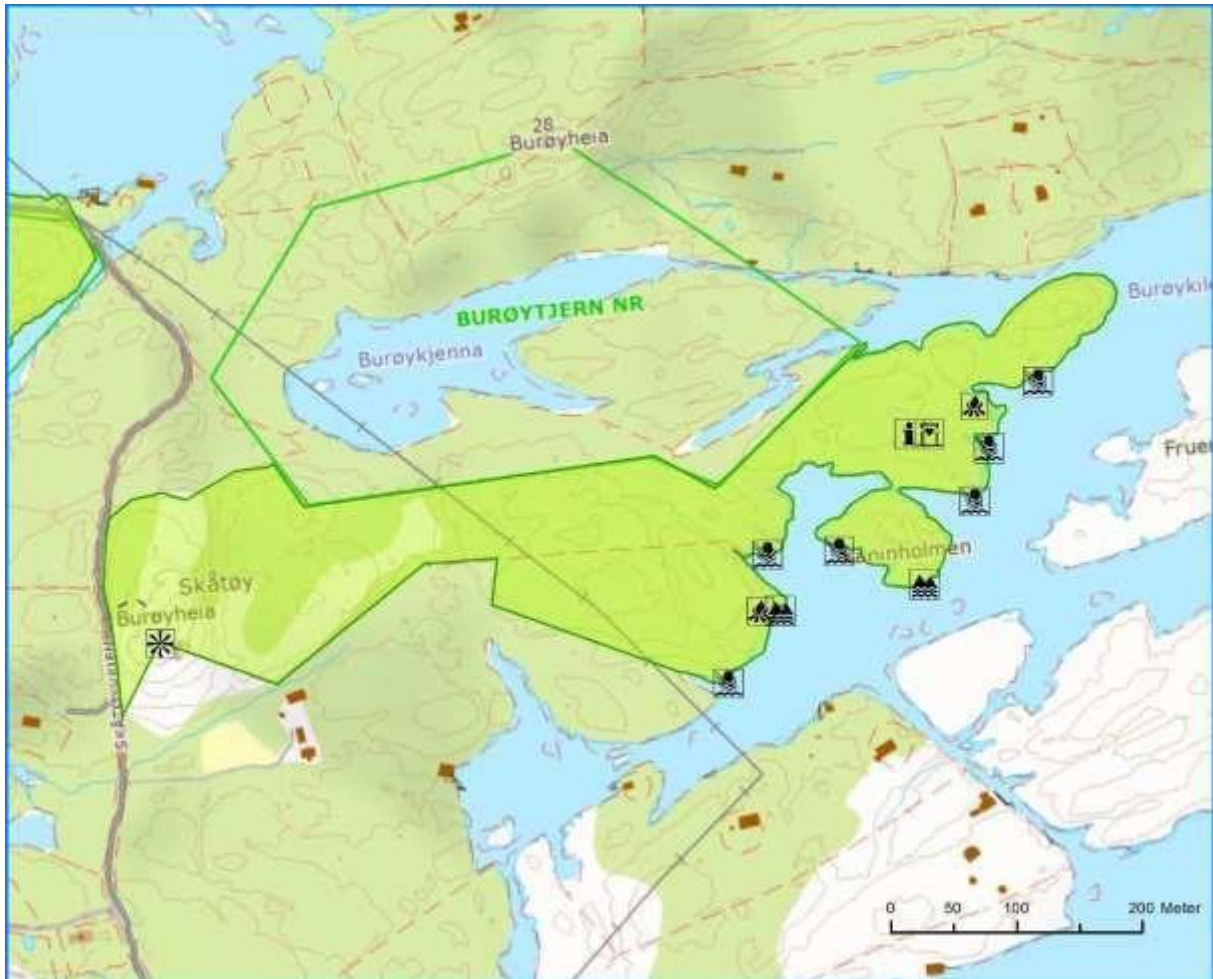
[klikk her for å skrive]

---

Fotografier

# Forvaltningsplan

## Kragerø kommune : Burøy



### 1. Områdebeskrivelse/status

Gnr/ Bnr	FS-nummer naturbase.no	Sikrings form	Sikret år	Areal (da)	Grunneier	Forvaltning og drift	Nærområde?
30/85 ,548	<a href="#">FS00001386</a>	<input type="checkbox"/> Erverv <input checked="" type="checkbox"/> Avtal e	1994	95	<input type="checkbox"/> Stat <input type="checkbox"/> Kommune/ friluftsråd <input checked="" type="checkbox"/> Pri vat	Skjærgårds- tjenesten i Kragerø	<input type="checkbox"/> Ja <input checked="" type="checkbox"/> Nei
<b>Kommentarer</b>		Øst på Skåtøy					

	forklaring	beskrivelse
<b>Naturgrunnlag</b>	<i>Kort om flora og fauna, landskap, naturtype, evt rødlistearter etc</i>	På høydedrag og rabber domineres vegetasjonen av furuskog på lav bonitet. Deler av området består av eikeblandet furu- og granskog. Stedvis er jordsmonnet bedre og edelløvskog og andre løvskogarter dominerer. Området er småkupert med to utsiktspunkter. Strandlinja består av flate svaberg, knauser og bratte partier, og ligger lunt med gode ankringsplasser.
<b>Kulturminner</b>	<i>Kort om evt kulturminner i området og hensyn til disse</i>	
<b>Bygninger</b>	<i>Nevn evt bygninger på området og omtal kort bruken av og ansvaret for disse</i>	1 stk. toalettbygg
<b>Adkomst/kommunikasjon</b>	<i>Adkomst til området, tilgjengelighet og offentlig kommunikasjon</i>	Båt
<b>Egnet bruk</b>	<i>Vurdering av hvilke aktiviteter området egner seg for</i>	<input checked="" type="checkbox"/> Turgåing <input type="checkbox"/> Sykling <input checked="" type="checkbox"/> Bading <input checked="" type="checkbox"/> Klatring <input checked="" type="checkbox"/> Båtturfart <input type="checkbox"/> Fiske <input type="checkbox"/> Lek, rekreasjon <input type="checkbox"/> Telting annet [klikk her for å skrive] _____
<b>Eksisterende tilrettelegging</b>	<i>Tilretteleggings-tiltak i området før planperioden inkl (tilrettelegging for funksjonshemmede</i>	1 stk. toalett 20 stk. forøyningsbolter 3 stk skjærgårdsparkskilt 1 stk. informasjonsplakat
<b>Annet</b>	<i>Andre relevante forhold</i>	Ferdseiltak skal ikke rettes mot reservatet.





### 3. Driftsplan for planperioden (frivillig utfylling)

nr	Løpende oppgaver; årlig (f eks rydding, vasking, tilsyn, planklipping etc.)	Hypighet	Årlig kostnad	Ansvar	Merknad
	Drift av toalett				
	<b>Sum årlig kostnad:</b>		<b>0</b>		

nr	Større og sjeldnere oppgaver, (f eks grusing, maling, skogrydding etc.)	Hypighet	Årlig kostnad	Ansvar	Merknad
	<b>Sum årlig kostnad:</b>		<b>0</b>		

#### Annet

[klikk her for å skrive]

---

Fotografier

# Forvaltningsplan

## Kragerø kommune : Ødegården



### 1. Områdebeskrivelse/status

Gnr/ Bnr	FS-nummer naturbase.no	Sikrings form	Sikret år	Areal (da)	Grunneier	Forvaltning og drift	Nærområde?
30/1, 9,3,74 ,11,31 ,38,32 3	<a href="https://naturbase.no/FS00001298">FS00001298</a>	<input checked="" type="checkbox"/> Erverv <input checked="" type="checkbox"/> Avtale	1992 1994	839	<input checked="" type="checkbox"/> Stat <input type="checkbox"/> Kommune/ friluftsråd <input checked="" type="checkbox"/> Privat	Skjærgårds- tjenesten i Kragerø	<input type="checkbox"/> Ja <input checked="" type="checkbox"/> Nei
<b>Kommentarer</b>		Ødegården ligger på Skåtøy					

	forklaring	beskrivelse
<b>Naturgrunnlag</b>	<i>Kort om flora og fauna, landskap, naturtype, evt rødlistearter etc</i>	Vegetasjonen varierer fra skrinne furuskogområder med mye fjell i dagen til næringsrike partier med edelløvvegetasjon. Flere arealer med fukteng og myr finnes, og det er flere områder med strandeng- og strandsumpkarakter. Størstedelen av arealene domineres av gammel naturskog. Området er delvis kupert, og ved Elefanten er det gode utsiktspunkt men bratt og lite tilgjengelig fra sjøen. I Ødegårdskilen er det store gruntvannsområder hvor strandlinja består av slake svaberg. Sør i området er strandlinja lang og bratt, mens det på Brentholmen er langgrunne partier med mudderbunn.
<b>Kulturminner</b>	<i>Kort om evt kulturminner i området og hensyn til disse</i>	Flere steder finnes gammel innmark som er gjengrodd eller tilplantet med gran. Intakte steingjerder og rester etter bosetting finnes.
<b>Bygninger</b>	<i>Nevn evt bygninger på området og omtal kort bruken av og ansvaret for disse</i>	Ingen
<b>Adkomst/kom-munikasjon</b>	<i>Adkomst til området, tilgjengelighet og offentlig kommunikasjon</i>	Båt
<b>Egnet bruk</b>	<i>Vurdering av hvilke aktiviteter området egner seg for</i>	<input checked="" type="checkbox"/> <input type="checkbox"/> <input type="checkbox"/> Turgåing <input type="checkbox"/> Sykling <input checked="" type="checkbox"/> Bading <input type="checkbox"/> Klatring <input type="checkbox"/> Båtturfart <input type="checkbox"/> Fiske Lek, rekreasjon <input type="checkbox"/> Telting annet [klikk her for å skrive] _____
<b>Eksisterende tilrettelegging</b>	<i>Tilretteleggings-tiltak i området før planperioden inkl (tilrettelegging for funksjonshemmede</i>	3 stk. skjærgårdsparkskilt
<b>Annet</b>	<i>Andre relevante forhold</i>	Deler av området er foreslått vernet

## 2. Behov for tiltak i planperioden

nr	Tiltak	Beskrivelse	Utføres av/ Ansvar	Gjennom- føres år	Kostnad
	Oppfølging av egen forvaltningsplan	Vinterarbeid for skjærgårdstjenesten: rydde skog og kulturlandskap	Skjærgårdstjenesten og andre	2014-18	500.000
	<b>Total kostnad</b>				<b>500.000</b>

**Tiltak som kan gjøre det enda mer attraktivt å bruke området  
(tiltak ut over ovennevnte/ tiltak på lang sikt)**

[klikk her for å skrive]

---

### 3. Driftsplan for planperioden (frivillig utfylling)

nr	Løpende oppgaver; årlig (f eks rydding, vasking, tilsyn, planklipping etc.)	Hypighet	Årlig kostnad	Ansvar	Merknad
	Drift av teltområde med renovasjon og toalett (forutsetter tiltak)				
	<b>Sum årlig kostnad:</b>		<b>0</b>		

nr	Større og sjeldnere oppgaver, (f eks grusing, maling, skogrydding etc.)	Hypighet	Årlig kostnad	Ansvar	Merknad
	Hindregjengroing				
	<b>Sum årlig kostnad:</b>		<b>0</b>		

#### Annet

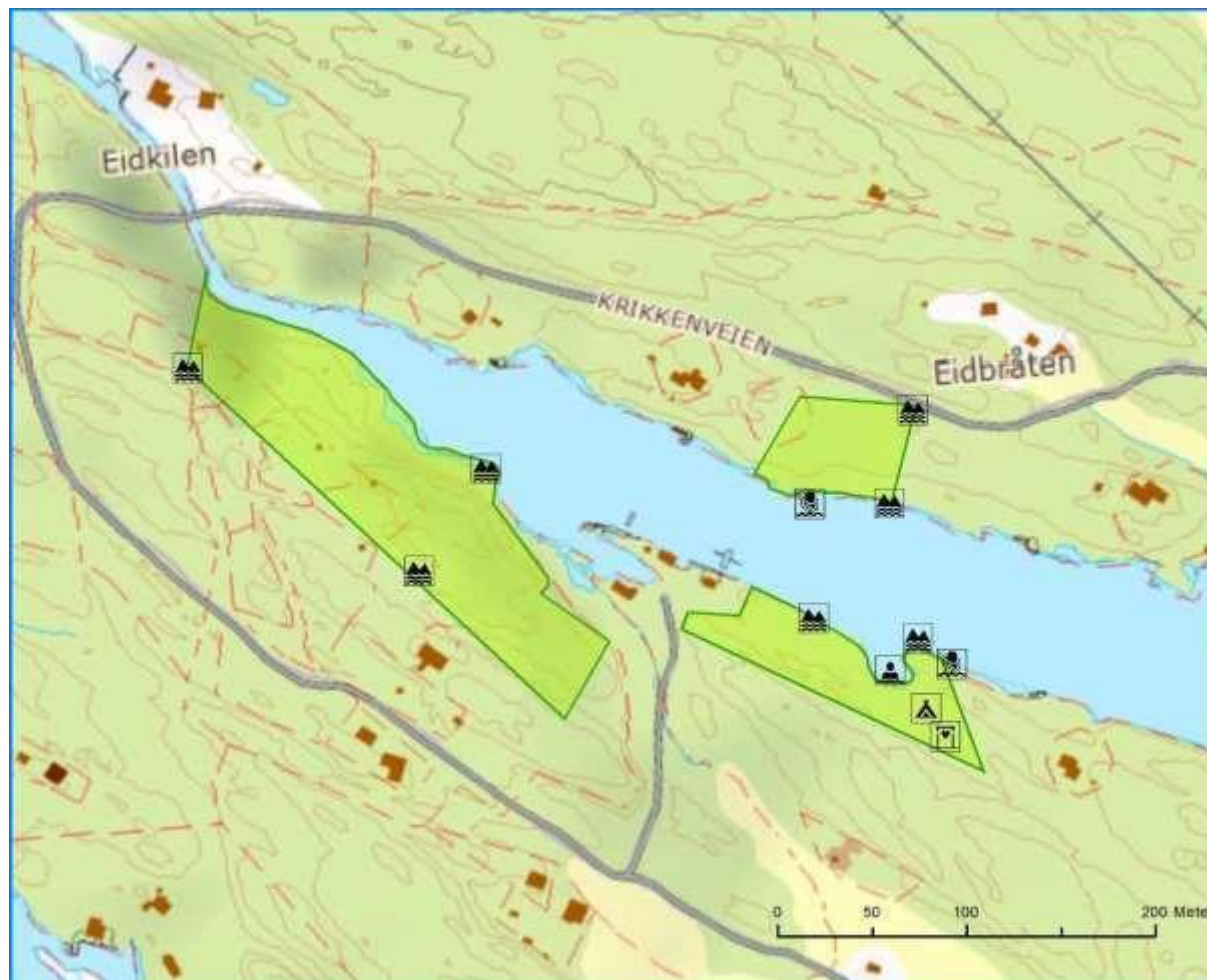
Det er utarbeidet egen skjøtselsplan for Ødegården.

---

Fotografier

# Forvaltningsplan

Kragerø kommune : Eidkilen, Nytteskrenten og Mosebukt



## 1. Områdebeskrivelse/status

Gnr/Bnr	FS-nummer naturbase.no	Sikrings form	Sikret år	Areal (da)	Grunneier	Forvaltning og drift	Nærområde?
30/32, 445	<a href="#">FS00001381</a>	<input checked="" type="checkbox"/> Erverv <input checked="" type="checkbox"/> Avtale	1975 1994	24	<input checked="" type="checkbox"/> Stat <input type="checkbox"/> Kommune/friluftsråd <input checked="" type="checkbox"/> Privat	Skjærgårds-tjenesten i Kragerø	<input checked="" type="checkbox"/> Ja <input type="checkbox"/> Nei
<b>Kommentarer</b>		Området består av 3 mindre områder: Eidkilen, Nytteskrenten og Mosebukt. Områdene ligger innerst i Eidkilen på vestre Skåtøy.					





## 2. Behov for tiltak i planperioden

nr	Tiltak	Beskrivelse	Utføres av/ Ansvar	Gjennom- føres år	Kostnad
	Drenering av gresslette	[klikk her for å skrive]	[klikk her for å skrive]	[klikk her for å skrive]	[klikk her for å skrive]
	Opparbeide sti for adkomst med barnevogn/rollestol				
	Baderampe for HC				
	2 grillplasser				
	<b>Total kostnad</b>				<b>0</b>

**Tiltak som kan gjøre det enda mer attraktivt å bruke området  
(tiltak ut over ovennevnte/ tiltak på lang sikt)**

[klikk her for å skrive]

---

### 3. Driftsplan for planperioden (frivillig utfylling)

nr	Løpende oppgaver; årlig (f eks rydding, vasking, tilsyn, planklipping etc.)	Hypighet	Årlig kostnad	Ansvar	Merknad
	Drift av toalett				
	Renovasjon				
	Gressklipping				
	<b>Sum årlig kostnad:</b>		<b>0</b>		

nr	Større og sjeldnere oppgaver, (f eks grusing, maling, skogrydding etc.)	Hypighet	Årlig kostnad	Ansvar	Merknad
	<b>Sum årlig kostnad:</b>		<b>0</b>		

#### Annet

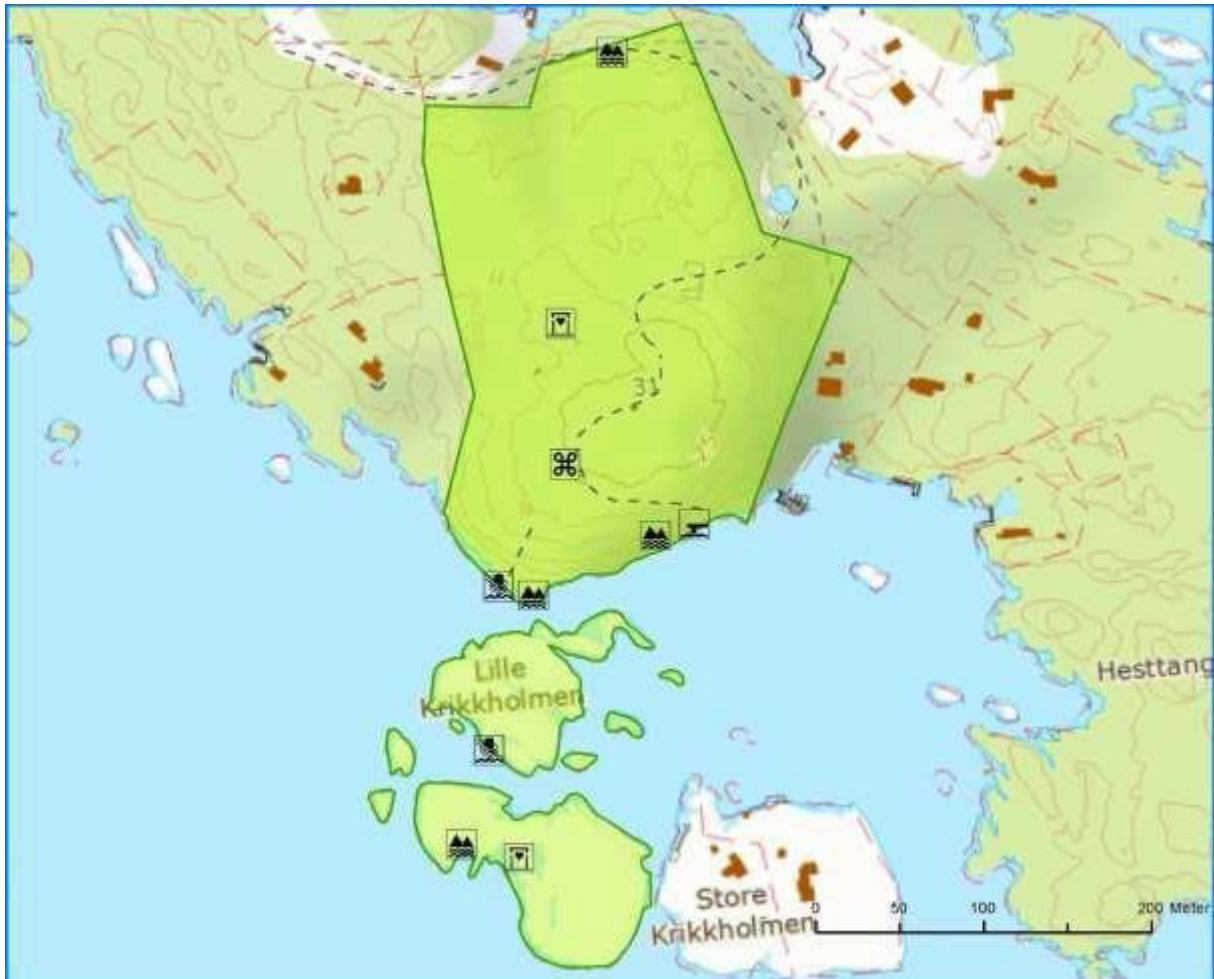
[klikk her for å skrive]

---

Fotografier

# Forvaltningsplan

## Kragerø kommune : Krikken og Krikkholmene



### 1. Områdebeskrivelse/status

Gnr/ Bnr	FS-nummer naturbase.no	Sikrings form	Sikret år	Areal (da)	Grunneier	Forvaltning og drift	Nærområde?
30/ 105, 152, 773	<a href="#">FS00001321</a> <a href="#">FS00001328</a>	<input checked="" type="checkbox"/> Erverv <input type="checkbox"/> Avtal e	1980 1994	77	<input checked="" type="checkbox"/> Stat <input type="checkbox"/> Kommune/ friluftsråd <input type="checkbox"/> Privat	Skjærgårds- tjenesten i Kragerø	<input type="checkbox"/> Ja <input checked="" type="checkbox"/> Nei
<b>Kommentarer</b>		Området består av Krikken og Krikkholmene og ligger sørvest på Skåtøy mot Rapen.					

	forklaring	beskrivelse
<b>Naturgrunnlag</b>	<i>Kort om flora og fauna, landskap, naturtype, evt rødlistearter etc</i>	Vegetasjonen på Krikken består hovedsakelig av furuskog på lav bonitet. Det er mye fjell i dagen. Strandlinja veksler mellom bratte og slake partier. Krikholmene er lave og tilnærmet fri for vegetasjon, og strandlinja består av slake svaberg. Områdene ligger delvis vindeksponert, men bukta på innsiden av Krikholmene har lange tradisjoner som ankringsplass.
<b>Kulturminner</b>	<i>Kort om evt kulturminner i området og hensyn til disse</i>	
<b>Bygninger</b>	<i>Nevn evt bygninger på området og omtal kort bruken av og ansvaret for disse</i>	2 stk. toalettbygg
<b>Adkomst/kommunikasjon</b>	<i>Adkomst til området, tilgjengelighet og offentlig kommunikasjon</i>	Båt eller ferje Kragerø – Skåtøyroa og videre med sykkel.
<b>Egnet bruk</b>	<i>Vurdering av hvilke aktiviteter området egner seg for</i>	<input checked="" type="checkbox"/> Turgåing <input type="checkbox"/> Sykling <input checked="" type="checkbox"/> Bading <input checked="" type="checkbox"/> Klatring <input checked="" type="checkbox"/> Båtturfart <input type="checkbox"/> Fiske <input type="checkbox"/> Lek, rekreasjon <input type="checkbox"/> Teltning annet [klikk her for å skrive] _____
<b>Eksisterende tilrettelegging</b>	<i>Tilretteleggings-tiltak i området før planperioden inkl (tilrettelegging for funksjonshemmede</i>	2 stk toaletter 35 fortøyningsbolter lilandstigningsbrygge Informasjonstavle 5 stk skjærgårdsparkskilt Oppmerkede stier
<b>Annet</b>	<i>Andre relevante forhold</i>	I området ligger et delvis bevart festningsanlegg fra 2. verdenskrig.



### 3. Driftsplan for planperioden (frivillig utfylling)

nr	Løpende oppgaver; årlig (f eks rydding, vasking, tilsyn, planklipping etc.)	Hypighet	Årlig kostnad	Ansvar	Merknad
	Drift av toaletter				
	<b>Sum årlig kostnad:</b>		<b>0</b>		

nr	Større og sjeldnere oppgaver, (f eks grusing, maling, skogrydding etc.)	Hypighet	Årlig kostnad	Ansvar	Merknad
	Hindregjengroing				
	<b>Sum årlig kostnad:</b>		<b>0</b>		

#### Annet

[klikk her for å skrive]

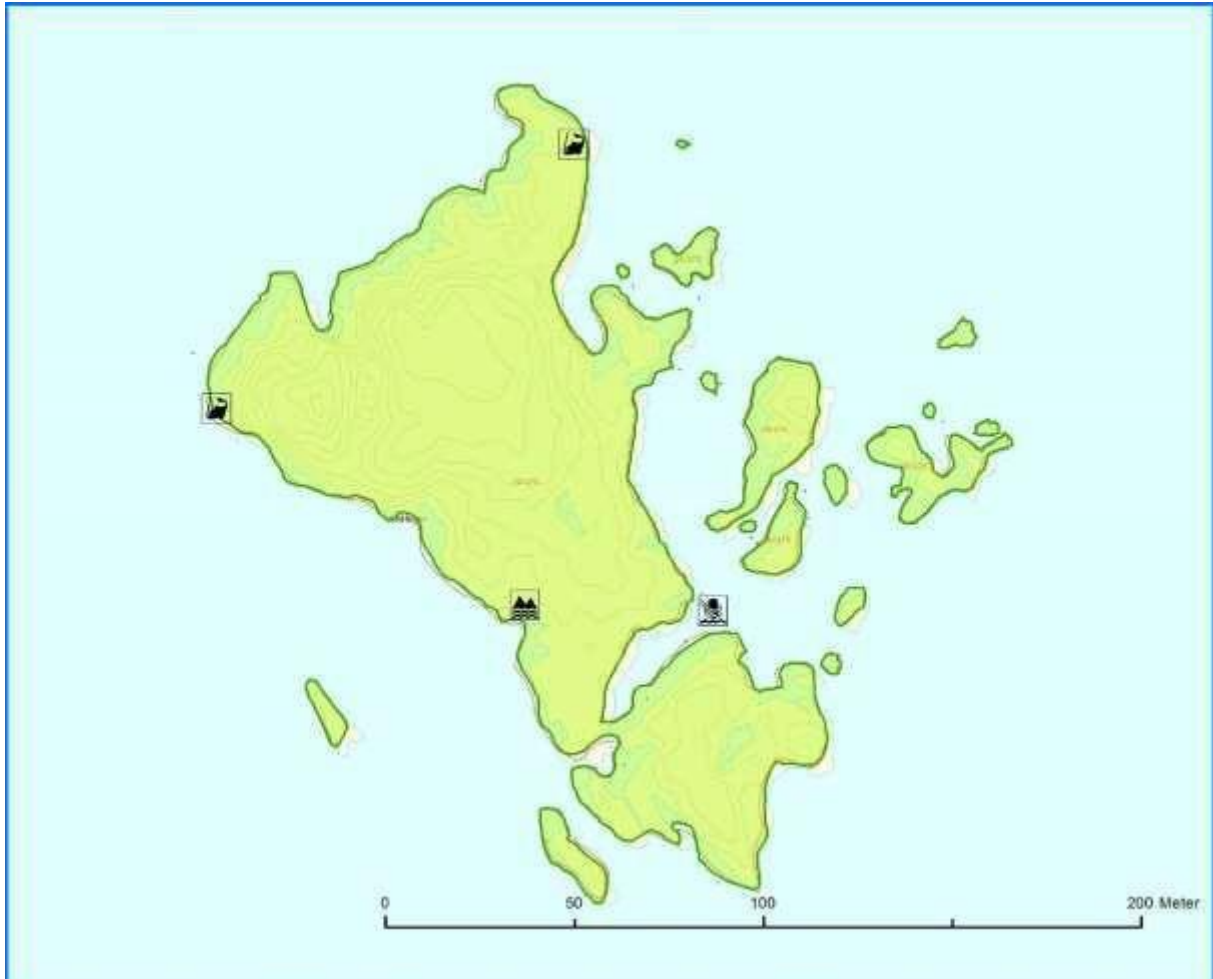
---



Fotografier

# Forvaltningsplan

## Kragerø kommune : Rødskjær



### 1. Områdebeskrivelse/status

Gnr/ Bnr	FS-nummer naturbase.no	Sikrings form	Sikret år	Areal (da)	Grunneier	Forvaltning og drift	Nærområde?
30/ 275	<a href="#">FS00001303</a>	<input type="checkbox"/> Erverv <input checked="" type="checkbox"/> Avtal e	1994	14	<input type="checkbox"/> Stat  <input type="checkbox"/> Kommune/ friluftsråd  <input checked="" type="checkbox"/> Privat	Skjærgårds- tjenesten i Kragerø	<input type="checkbox"/> Ja <input checked="" type="checkbox"/> Nei
<b>Kommentarer</b>		Øst for Rapen mot Skagerrak					





### 3. Driftsplan for planperioden (frivillig utfylling)

nr	Løpende oppgaver; årlig (f eks rydding, vasking, tilsyn, planklipping etc.)	Hypighet	Årlig kostnad	Ansvar	Merknad
	Opprydding	2 ganger årlig			
	<b>Sum årlig kostnad:</b>		<b>0</b>		

nr	Større og sjeldnere oppgaver, (f eks grusing, maling, skogrydding etc.)	Hypighet	Årlig kostnad	Ansvar	Merknad
	<b>Sum årlig kostnad:</b>		<b>0</b>		

#### Annet

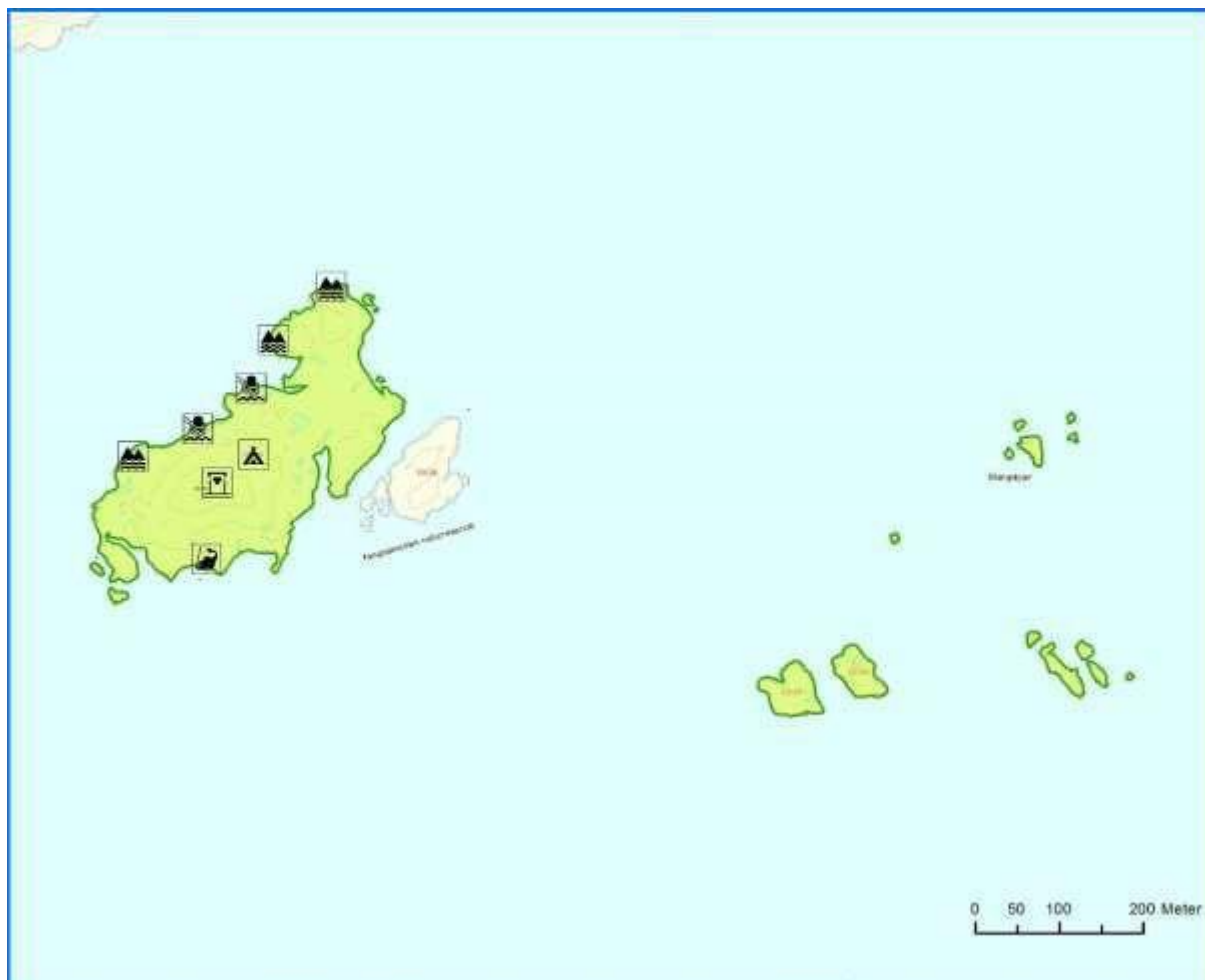
[klikk her for å skrive]

---

Fotografier

# Forvaltningsplan

## Kragerø kommune : Fengesholmen



### 1. Områdebeskrivelse/status

Gnr/ Bnr	FS-nummer naturbase.no	Sikrings form	Sikret år	Areal (da)	Grunneier	Forvaltning og drift	Nærområde?
10/26	<a href="https://naturbase.no/FS00001304">FS00001304</a>	<input type="checkbox"/> Erverv <input checked="" type="checkbox"/> Avtal e	1994	72	<input type="checkbox"/> Stat  <input type="checkbox"/> Kommune/ friluftsråd  <input checked="" type="checkbox"/> Pri vat	Skjærgårds- tjenesten i Kragerø	<input type="checkbox"/> Ja <input checked="" type="checkbox"/> Nei
<b>Kommentarer</b>		Mellom Portør og Rapentangen					





## 2. Behov for tiltak i planperioden

nr	Tiltak	Beskrivelse	Utføres av/ Ansvar	Gjennom- føres år	Kostnad
	Toalett fornyes	[klikk her for å skrive]	[klikk her for å skrive]	[klikk her for å skrive]	[klikk her for å skrive]
	<b>Total kostnad</b>				<b>0</b>

**Tiltak som kan gjøre det enda mer attraktivt å bruke området  
(tiltak ut over ovennevnte/ tiltak på lang sikt)**

[klikk her for å skrive]

---

### 3. Driftsplan for planperioden (frivillig utfylling)

nr	Løpende oppgaver; årlig (f eks rydding, vasking, tilsyn, planklipping etc.)	Hypighet	Årlig kostnad	Ansvar	Merknad
	Drift av toalett				
	<b>Sum årlig kostnad:</b>		<b>0</b>		

nr	Større og sjeldnere oppgaver, (f eks grusing, maling, skogrydding etc.)	Hypighet	Årlig kostnad	Ansvar	Merknad
	<b>Sum årlig kostnad:</b>		<b>0</b>		

#### Annet

[klikk her for å skrive]

---

Fotografier

# Forvaltningsplan

## Kragerø kommune : Tviskjæra



### 1. Områdebeskrivelse/status

Gnr/ Bnr	FS-nummer naturbase.no	Sikrings form	Sikret år	Areal (da)	Grunneier	Forvaltning og drift	Nærområde?
6/7	<a href="#">FS00001305</a>	<input type="checkbox"/> Erverv <input checked="" type="checkbox"/> Avtal e	1994	6	<input type="checkbox"/> Stat <input type="checkbox"/> Kommune/ frilustråd <input checked="" type="checkbox"/> Pri vat	Skjærgårds- tjenesten i Kragerø	<input type="checkbox"/> Ja <input checked="" type="checkbox"/> Nei
<b>Kommentarer</b>		I Stølefjorden nord for Portør					





### 3. Driftsplan for planperioden (frivillig utfylling)

nr	Løpende oppgaver; årlig (f eks rydding, vasking, tilsyn, planklipping etc.)	Hypighet	Årlig kostnad	Ansvar	Merknad
	Opprydding	2 ganger årlig			
	<b>Sum årlig kostnad:</b>		<b>0</b>		

nr	Større og sjeldnere oppgaver, (f eks grusing, maling, skogrydding etc.)	Hypighet	Årlig kostnad	Ansvar	Merknad
	<b>Sum årlig kostnad:</b>		<b>0</b>		

#### Annet

[klikk her for å skrive]

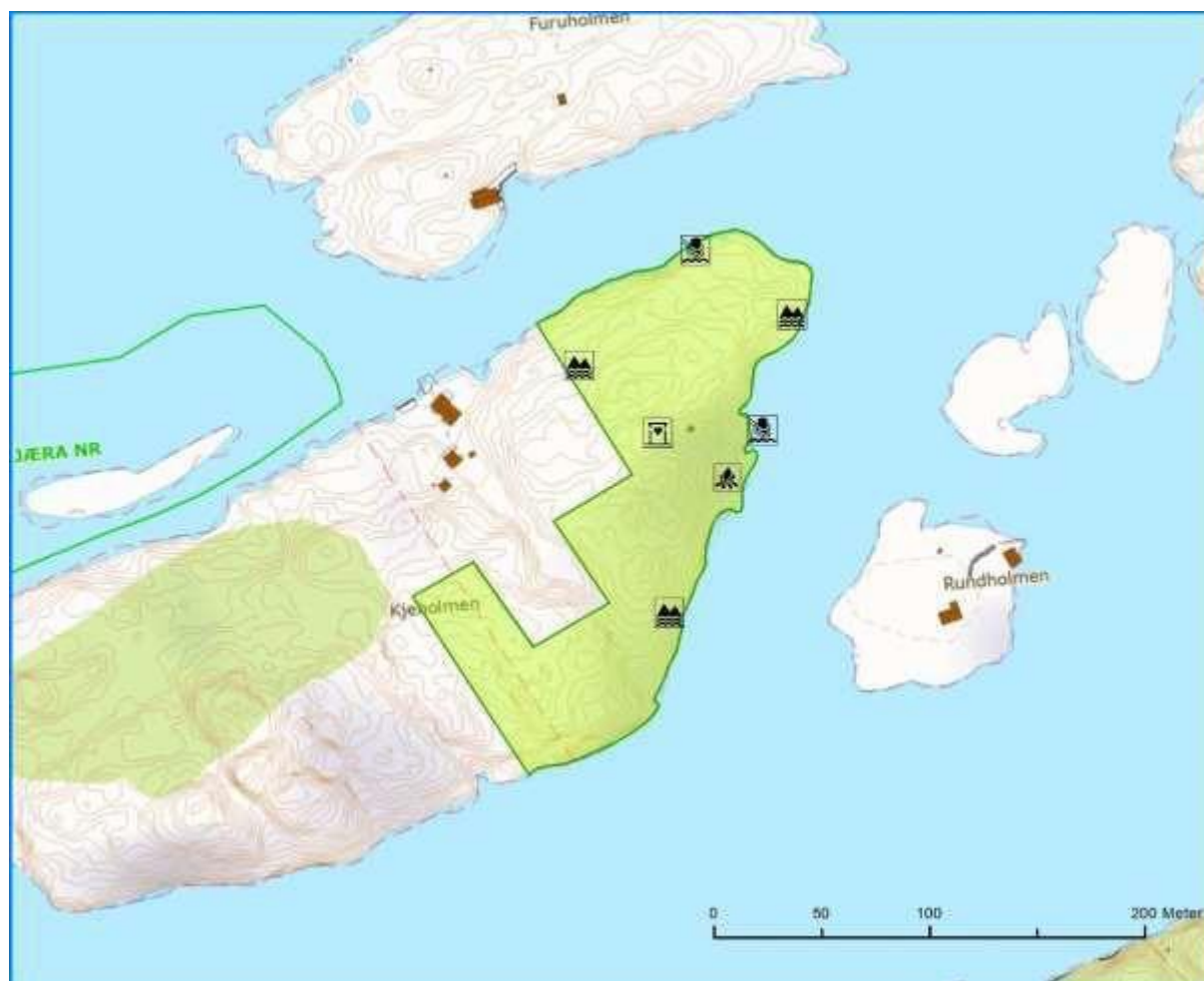
---

Fotografier



# Forvaltningsplan

## Kragerø kommune : Kjeholmen i Haslumkilen



### 1. Områdebeskrivelse/status

Gnr/ Bnr	FS-nummer naturbase.no	Sikrings form	Sikret år	Areal (da)	Grunneier	Forvaltning og drift	Nærområde?
6/98	<a href="https://naturbase.no/FS00001383">FS00001383</a>	<input type="checkbox"/> Erverv <input checked="" type="checkbox"/> Avtal e	1994	18	<input type="checkbox"/> Stat <input type="checkbox"/> Kommune/ friluftsråd <input checked="" type="checkbox"/> Pri vat	Skjærgårds- tjenesten i Kragerø	<input type="checkbox"/> Ja <input checked="" type="checkbox"/> Nei
<b>Kommentarer</b>		Haslumkilen innerst i Stølefjorden					



## 2. Behov for tiltak i planperioden

nr	Tiltak	Beskrivelse	Utføres av/ Ansvar	Gjennom- føres år	Kostnad
	1 stk. bål/grillplass	[klikk her for å skrive]	[klikk her for å skrive]	[klikk her for å skrive]	[klikk her for å skrive]
	<b>Total kostnad</b>				<b>0</b>

**Tiltak som kan gjøre det enda mer attraktivt å bruke området  
(tiltak ut over ovennevnte/ tiltak på lang sikt)**

[klikk her for å skrive]

---

### 3. Driftsplan for planperioden (frivillig utfylling)

nr	Løpende oppgaver; årlig (f eks rydding, vasking, tilsyn, planklipping etc.)	Hypighet	Årlig kostnad	Ansvar	Merknad
	Drift av toalett				
	<b>Sum årlig kostnad:</b>		<b>0</b>		

nr	Større og sjeldnere oppgaver, (f eks grusing, maling, skogrydding etc.)	Hypighet	Årlig kostnad	Ansvar	Merknad
	<b>Sum årlig kostnad:</b>		<b>0</b>		

#### Annet

[klikk her for å skrive]

---

Fotografier

# Forvaltningsplan

## Kragerø kommune : Portør med Styrmannsholmen



### 1. Områdebeskrivelse/status

Gnr/ Bnr	FS-nummer naturbase.no	Sikrings form	Sikret år	Areal (da)	Grunneier	Forvaltning og drift	Nærområde?
7/29, 56,67	<a href="#">FS00001329</a>	<input checked="" type="checkbox"/> Erverv <input type="checkbox"/> Avtale	1976	299	<input checked="" type="checkbox"/> Stat <input type="checkbox"/> Kommune/ friluftsråd <input type="checkbox"/> Privat	Skjærgårds- tjenesten i Kragerø	<input type="checkbox"/> Ja <input checked="" type="checkbox"/> Nei
<b>Kommentarer</b>		Sør i Kragerøskjærgården rundt Portør havn. Deler av området er landfast.					

	forklaring	beskrivelse
<b>Naturgrunnlag</b>	<i>Kort om flora og fauna, landskap, naturtype, evt rødlistearter etc</i>	Området består av en rekke større og mindre holmer og skjær samt et større område på fastlandet. Strandlinjene er stedvis vindeksponert mot Skagerrakkysten og varierer mellom bratte partier og slake svaberg. Med unntak av Styrmannsholmen, er de andre holmene tilnærmet fri for vegetasjon. Vegetasjonen i området på fastlandet består i hovedsak av furuskog på lav bonitet. Mange lune ankringsplasser finnes.
<b>Kulturminner</b>	<i>Kort om evt kulturminner i området og hensyn til disse</i>	
<b>Bygninger</b>	<i>Nevn evt bygninger på området og omtal kort bruken av og ansvaret for disse</i>	1 stk toalettbygg.
<b>Adkomst/kom-munikasjon</b>	<i>Adkomst til området, tilgjengelighet og offentlig kommunikasjon</i>	Bil, båt
<b>Egnet bruk</b>	<i>Vurdering av hvilke aktiviteter området egner seg for</i>	<input type="checkbox"/> Turgåing <input type="checkbox"/> Sykling <input type="checkbox"/> Bading <input type="checkbox"/> Klatring <input checked="" type="checkbox"/> Båttutfart <input checked="" type="checkbox"/> Fiske <input type="checkbox"/> Lek, rekreasjon <input type="checkbox"/> Telting annet [klikk her for å skrive] _____
<b>Eksisterende tilrettelegging</b>	<i>Tilretteleggings-tiltak i området før planperioden inkl (tilrettelegging for funksjonshemmede</i>	Serviceanlegg i tilknytning til vertshuset med dusj/wc, vaskemaskiner og tørketromler 10 stk renovasjonsstativ 95 stk fortøyningsbolter 1 stk toalett lilandstignings/gjestebrygge P-plass Informasjonstavle Merket stinett Hindre utvasking av masse 1 grillplass Ny brygge nordsiden, Bleikmyrhola, med bro over
<b>Annet</b>	<i>Andre relevante forhold</i>	

## 2. Behov for tiltak i planperioden

nr	Tiltak	Beskrivelse	Utføres av/ Ansvar	Gjennom- føres år	Kostnad
	Reparasjon av brygge med bru over og ny brygge på andre siden	Fått 200.000, avventer godkjenning av søknad	Skjærgårdstjenesten		150.000
	<b>Total kostnad</b>				<b>150.000</b>

**Tiltak som kan gjøre det enda mer attraktivt å bruke området  
(tiltak ut over ovennevnte/ tiltak på lang sikt)**

[klikk her for å skrive]

---



### 3. Driftsplan for planperioden (frivillig utfylling)

nr	Løpende oppgaver; årlig (f eks rydding, vasking, tilsyn, planklipping etc.)	Hypighet	Årlig kostnad	Ansvar	Merknad
	Drift av serviceanlegg				
	Drift av toaletter				
	Renovasjon				
	<b>Sum årlig kostnad:</b>		<b>0</b>		

nr	Større og sjeldnere oppgaver, (f eks grusing, maling, skogrydding etc.)	Hypighet	Årlig kostnad	Ansvar	Merknad
	Hindregjengroing				
	<b>Sum årlig kostnad:</b>		<b>0</b>		

#### Annet

[klikk her for å skrive]

---

Fotografier

# Forvaltningsplan

## Kragerø kommune : Larsholmen og Skarholmene



### 1. Områdebeskrivelse/status

Gnr/ Bnr	FS-nummer naturbase.no	Sikrings form	Sikret år	Areal (da)	Grunneier	Forvaltning og drift	Nærområde?
7/20, 28,39, 96	<a href="#">FS00001306</a> <a href="#">FS00001307</a>	<input type="checkbox"/> Erverv <input checked="" type="checkbox"/> Avtale	1994	65	<input type="checkbox"/> Stat  <input type="checkbox"/> Kommune/ friluftsråd  <input checked="" type="checkbox"/> Privat	Skjærgårds- tjenesten i Kragerø	<input type="checkbox"/> Ja <input checked="" type="checkbox"/> Nei
<b>Kommentarer</b>		Sør for Portør mot Skagerrak					





### 3. Driftsplan for planperioden (frivillig utfylling)

nr	Løpende oppgaver; årlig (f eks rydding, vasking, tilsyn, planklipping etc.)	Hypighet	Årlig kostnad	Ansvar	Merknad
	Opprydding	2 ganger årlig			
	<b>Sum årlig kostnad:</b>		<b>0</b>		

nr	Større og sjeldnere oppgaver, (f eks grusing, maling, skogrydding etc.)	Hypighet	Årlig kostnad	Ansvar	Merknad
	<b>Sum årlig kostnad:</b>		<b>0</b>		

#### Annet

[klikk her for å skrive]

---

Fotografier

# Forvaltningsplan

## Kragerø kommune : Storholmen



### 1. Områdebeskrivelse/status

Gnr/ Bnr	FS-nummer naturbase.no	Sikrings form	Sikret år	Areal (da)	Grunneier	Forvaltning og drift	Nærområde?
7/6, 70,77	<a href="https://naturbase.no/FS00001347">FS00001347</a>	<input checked="" type="checkbox"/> Erverv <input checked="" type="checkbox"/> Avtale	1994	55	<input type="checkbox"/> Stat <input checked="" type="checkbox"/> Kommune/ friluftsråd <input checked="" type="checkbox"/> Privat	Skjærgårds- tjenesten i Kragerø	<input type="checkbox"/> Ja <input checked="" type="checkbox"/> Nei
<b>Kommentarer</b>		Sør i Kragerøskjærgården mot Skagerrak. Selve Storholmen er sikret ved erverv, mens holmene rundt er sikret ved servituttavtale.					



	forklaring	beskrivelse
<b>Naturgrunnlag</b>	<i>Kort om flora og fauna, landskap, naturtype, evt rødlistearter etc</i>	Området består av Storholmen og flere mindre vegetasjonsfrie holmer som ligger vindeksponert mot Skagerrak. På Storholmen finnes flere renner med busk- og grasvegetasjon. Strandlinjene er stedvis bratte, men i hovedsak slake svaberg. Grunne sandviker og gode ankringsplasser på nordsiden av Storholmen.
<b>Kulturminner</b>	<i>Kort om evt kulturminner i området og hensyn til disse</i>	
<b>Bygninger</b>	<i>Nevn evt bygninger på området og omtal kort bruken av og ansvaret for disse</i>	Ingen
<b>Adkomst/kommunikasjon</b>	<i>Adkomst til området, tilgjengelighet og offentlig kommunikasjon</i>	Båt
<b>Egnet bruk</b>	<i>Vurdering av hvilke aktiviteter området egner seg for</i>	<input type="checkbox"/> Turgåing <input type="checkbox"/> Sykling <input checked="" type="checkbox"/> Bading                              Klatring <input checked="" type="checkbox"/> Båtturfart <input checked="" type="checkbox"/> Fiske <input type="checkbox"/> Lek, rekreasjon <input type="checkbox"/> Telting annet [klikk her for å skrive] _____
<b>Eksisterende tilrettelegging</b>	<i>Tilretteleggings-tiltak i området før planperioden inkl (tilrettelegging for funksjonshemmede</i>	10 stk. forøyningsbolter 6 stk. skjærgårdsparkskilt
<b>Annet</b>	<i>Andre relevante forhold</i>	

## 2. Behov for tiltak i planperioden

nr	Tiltak	Beskrivelse	Utføres av/ Ansvar	Gjennom- føres år	Kostnad
	3 grillplasser	[klikk her for å skrive]	[klikk her for å skrive]	[klikk her for å skrive]	[klikk her for å skrive]
	<b>Total kostnad</b>				<b>0</b>

**Tiltak som kan gjøre det enda mer attraktivt å bruke området  
(tiltak ut over ovennevnte/ tiltak på lang sikt)**

[klikk her for å skrive]

---

### 3. Driftsplan for planperioden (frivillig utfylling)

nr	Løpende oppgaver; årlig (f eks rydding, vasking, tilsyn, planklipping etc.)	Hypighet	Årlig kostnad	Ansvar	Merknad
	Opprydding	2 ganger årlig			
	<b>Sum årlig kostnad:</b>		<b>0</b>		

nr	Større og sjeldnere oppgaver, (f eks grusing, maling, skogrydding etc.)	Hypighet	Årlig kostnad	Ansvar	Merknad
	<b>Sum årlig kostnad:</b>		<b>0</b>		

#### Annet

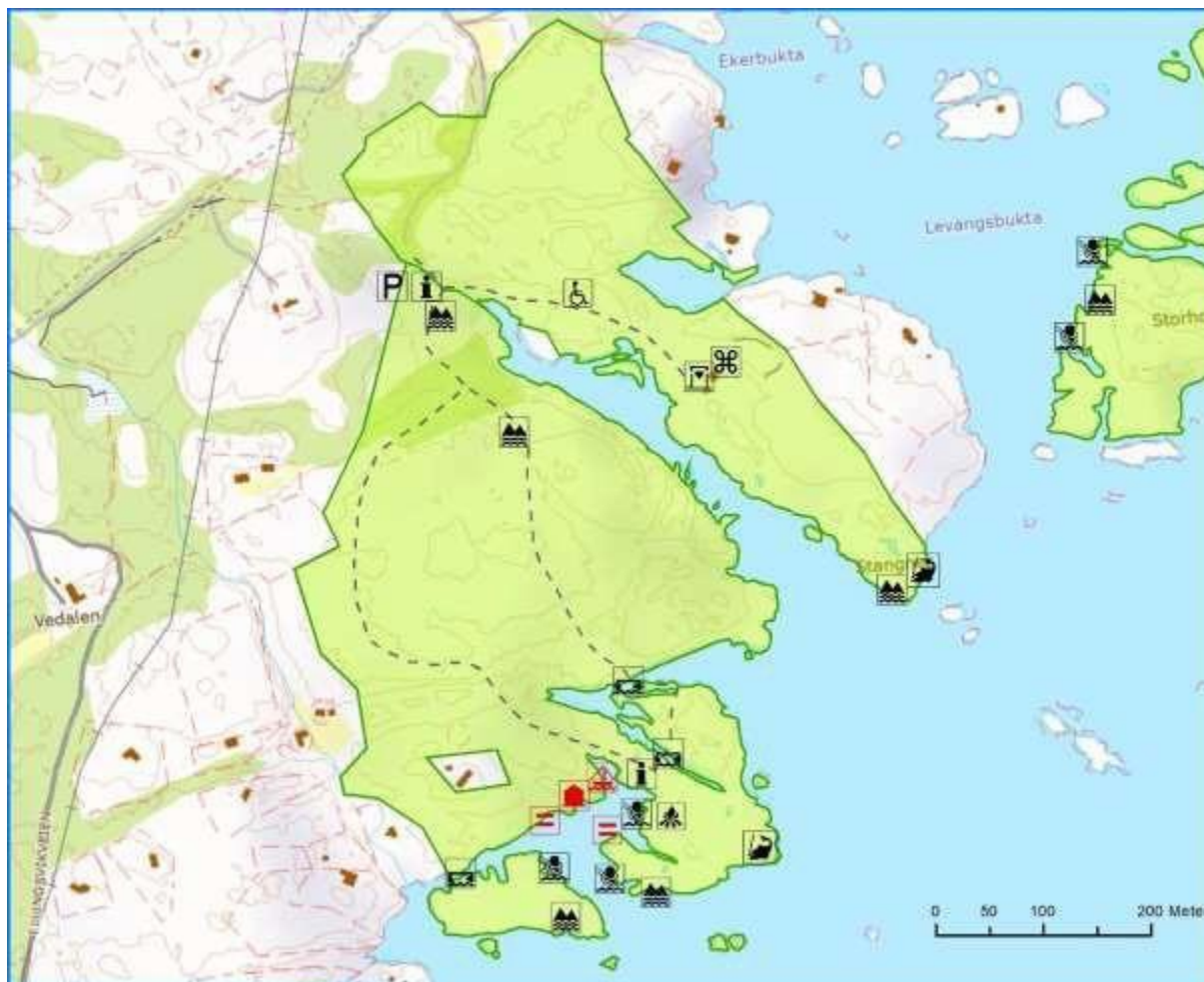
[klikk her for å skrive]

---

Fotografier

# Forvaltningsplan

## Kragerø kommune : Stangnes og Vestre Rødal



### 1. Områdebeskrivelse/status

Gnr/ Bnr	FS-nummer naturbase.no	Sikrings form	Sikret år	Areal (da)	Grunneier	Forvaltning og drift	Nærområde?
6/22, 23,65	<a href="#">FS00001308</a> <a href="#">FS00001309</a>	<input checked="" type="checkbox"/> Erverv <input checked="" type="checkbox"/> Avtale	1969 1995	248	<input checked="" type="checkbox"/> Stat <input type="checkbox"/> Kommune/ friluftsråd <input checked="" type="checkbox"/> Privat	For Vestre Rødal: Skjærgårds- tjenesten i Kragerø	<input type="checkbox"/> Ja <input checked="" type="checkbox"/> Nei
<b>Kommentarer</b>		Sør for Portør nær grensa til Aust-Agder. Områdene er landfaste. Stangnes er sikret ved erverv, mens Vestre Rødal er sikret med servituttavtale.					

	forklaring	beskrivelse
<b>Naturgrunnlag</b>	<i>Kort om flora og fauna, landskap, naturtype, evt rødlistearter etc</i>	Mesteparten av området Stangnes består av bart fjell med røsslyng og noe furu. Noe løvskogvegetasjon finnes innover mot parkeringsplassen og i forsenkninger, renner og skar ellers i området. Gammel innmark rundt husene. På Vestre Rødal dominerer røsslyng og furu på høydedragene der det er skrint og mye fjell i dagen. I renner og skar med bedre jordsmonn vokser det mye bjørk, osp og endel edelløvskogsarter. Strandlinjene i begge områder ligger vindeksponert og veksler mellom slake svaberg og bratte skrenter.
<b>Kulturminner</b>	<i>Kort om evt kulturminner i området og hensyn til disse</i>	
<b>Bygninger</b>	<i>Nevn evt bygninger på området og omtal kort bruken av og ansvaret for disse</i>	Stangnes var tidligere et lite småbruk hvor livsgrunnlaget var fiske. Våningshuset er bevart med originalt interiør. Låven er revet. Det står videre et lite uthus og et toalettbygg med 3 toaletter på området.
<b>Adkomst/kommunikasjon</b>	<i>Adkomst til området, tilgjengelighet og offentlig kommunikasjon</i>	Bil, sykkel, båt  Adkomst til Stangnes er tilrettelagt for bevegelseshemmede.
<b>Egnet bruk</b>	<i>Vurdering av hvilke aktiviteter området eger seg for</i>	<input checked="" type="checkbox"/> Turgåing <input checked="" type="checkbox"/> Sykling <input checked="" type="checkbox"/> Bading                                      Klatring <input checked="" type="checkbox"/> Båtturfart <input checked="" type="checkbox"/> Fiske <input type="checkbox"/> Lek, rekreasjon <input type="checkbox"/> Telting annet [klikk her for å skrive] _____
<b>Eksisterende tilrettelegging</b>	<i>Tilretteleggings-tiltak i området før planperioden inkl (tilrettelegging for funksjonshemmede</i>	3 stk. toaletter 4 stk. renovasjonsstativ 3 stk. skjærgårdsparkskilt Rullestolvei 3 stk. gangbroer Oppmerket tursti P-plass
<b>Annet</b>	<i>Andre relevante forhold</i>	Informasjonstavle

## 2. Behov for tiltak i planperioden

nr	Tiltak	Beskrivelse	Utføres av/ Ansvar	Gjennom- føres år	Kostnad
	HC tilrettelagt badeplass	[klikk her for å skrive]	Skjærgårdstjenesten og andre	2014-18	250.000
	<b>Total kostnad</b>				<b>250.000</b>

**Tiltak som kan gjøre det enda mer attraktivt å bruke området  
(tiltak ut over ovennevnte/ tiltak på lang sikt)**

[klikk her for å skrive]

---

### 3. Driftsplan for planperioden (frivillig utfylling)

nr	Løpende oppgaver; årlig (f eks rydding, vasking, tilsyn, planklipping etc.)	Hypighet	Årlig kostnad	Ansvar	Merknad
	<b>Sum årlig kostnad:</b>		<b>0</b>		

nr	Større og sjeldnere oppgaver, (f eks grusing, maling, skogrydding etc.)	Hypighet	Årlig kostnad	Ansvar	Merknad
	<b>Sum årlig kostnad:</b>		<b>0</b>		

#### Annet

Kragerø og Omland turistforening har leieavtale om bruk av bygningene på Stangnes mot å påta seg vedlikeholds-, skjøtsels- og renovasjonsoppgaver. Oppgaver på Vestre Rødal er i hovedsak opprydding 2 ganger årlig samt vedlikehold av stier og gangbroer.

---



Fotografier

# Oppsummering

## 1. Prioritering av tiltak i statlig sikra friluftslivsområder i Kragerø kommune 2013 / 2014-2018 / 2019-2023

<p style="text-align: center;"><b>2013</b> (gjenstående arbeid fra 2013 utføres i perioden 2014 – 18)</p>						
Område (navn)	Nr	Tiltak	Kostnad m/mva	Utføres av	Prioritet	Merknad
Lyngdalen	1	Plan for og gjennomføring av tiltak, bl.a. skjøtselstiltak i skog, ny flytebrygge	200.000	Skjærgårdstjenesten	høy	Fått 300.000. Påbegynt i 2013, ferdigstilles vår 2014
Berg	2	Badeplattform for HC	544.000	Smia Kragerø	høy	Pris gjelder ferdig montert. Lagt ut våren 2013
Næpa	3	Nytt toalett	50.000	Skjærgårdstjenesten	middels	Ikke søkt, avventer godkjenning av plan
Dypsundholmen	4	Nytt stupetårn, ny badetrapp	30.000	Skjærgårdstjenesten	høy	Ferdig høst 2013
Store Fluor	5	Forfaller, tiltak har ikke vært brukt, rive brygge	30.000	Skjærgårdstjenesten	lav	Ikke søkt, overføres 2014
Slerva	6	Grus til sti ned til badeplassen	6.000	Skjærgårdstjenesten	middels	Ferdig høst 2013
Bærø Paradisbukta	7	Fornyelse av toalettbygg og ilandstigningsbrygge	50.000	Skjærgårdstjenesten	middels	Fått 30.000 til materialer, bygges ved hjelp av videregående skole i 2014

<b>Øytangen</b>	8	Tilkobling til off. kloakk	Tilkoblingsavgift er 111.000 m.m.	Fylkeskommunen	høy	Ansvar for Øytangen ligger hos fylkeskommunen, det trengs betydelige midler for oppgradering av Øytangen (ikke kostnadsberegnet)
<b>Saltstein, Jomfruland</b>	9	Nytt toalett 2 delt	100.000	Skjærgårdstjenesten	høy	Fått 80.000 til materialer, samarbeid med videregående skole i 2014. Medfører driftskostnader for septiktømming
<b>Krikken og Krikholmen</b>	10	Fornyelse av toalettbygg på Krikholmen, flytte toalett på Krikken	60.000	Skjærgårdstjenesten	lav	23.000,- på fond, søker om midler i 2014
<b>Portør med Styrmannsholmen</b>	11	Reparasjon av brygge med bru over og ny brygge på andre siden	150.000	Skjærgårdstjenesten	middels	Fått 200.000, avventer godkjenning av tiltaket i reguleringsplan
<b>Kostnad i 2013:</b>	=		<b>1.331.000</b>	<b>Tilskudd/ fond i 2013</b>	=	<b>1.104.000</b>

<b>2014 - 18</b>						
<b>Område (navn)</b>	<b>Nr</b>	<b>Tiltak</b>	<b>Kostnad m/mva</b>	<b>Utføres av</b>	<b>Prioritet</b>	<b>Merknad</b>
<b>Tårntjernet – Tårnbrygga</b>	12	Nytt toalett	50.000	Skjærgårdstjenesten	middels	
<b>Ødegården</b>	13	Oppfølging av forvaltningsplan for Ødegården	500.000	Skjærgårdstjenesten og andre	middels	Vinterarbeid for skjærgårdstjenesten: rydde skog og kulturlandskap
<b>Stangnes</b>	14	HC tilrettelagt badeplass	250.000	Skjærgårdstjenesten og andre	middels	

<b>Lille Kirkeholmen</b>	15	Ilandstigningsbrygge, badestrand	200.000	Skjærgårdstjenesten og andre	høy	
<b>Alle</b>	16	Info, nettside, turforslag og guidet tur, plakat/oppslag med kart til ferja og tilrettelagte friområder	Dekkes via driftstilskudd	Skjærgårdstjenesten, Geopark Turistforening, Kultur, Friluftsråd o.a.	høy	Frigjort arbeidstid i skjærgårdstjenesten ved hjelp av arbeidskraft fra NAV
<b>Rekevika</b>	17	Rydde brannomt, skog og kulturlandskap	200.000	Skjærgårdstjenesten	mid dels	Vurderes som beiteområde for villsau
<b>Gunnarsholmen*</b>	18	Pumpehus, ledninger, inntak  Strandpåfyll 50.000 årlig	440.000  250.000	Skjærgårdstjenesten m.fl.	høy	Teknisk drift og ev. entreprenør bør bidra
<b>Kostnad i planperioden 2014 - 18:</b>	=		<b>1.890.000</b>			

## 2019 - 2023

Område (navn)	Tiltaksnr	Tiltak	Kostnad	Utføres av	Prioritet	Merknad
Ekerne Stranda		Merking/skilting Sikring adkomst	20.000 30.000	Skj.tjenesten	2019	Området er i kommunal eie
Portør v/Portør pensjonat		Merking/skilting Sikring adkomst Benker Bruer	20.000 20.000 30.000	Skj.tjenesten	2020	Området er regulert, avtale utarbeides, tinglysning trolig i 2019
Portør - HimmelHav		Merke P-område for allmennheten Skilt m/maks. 10 timer	50.000	Vei og park	2019	Maks 10 timer parkering
Risøy vestre		Merking	20.000	Skj.tjenesten	2019	Kontakt med grunneier ang. bruk av brygge
Infoplakat m/kart		4 stk • Tårnbrygga • Portør HH • Berg • Kragerø sentrum	200.000	Samordningsgruppe/miljøråd giver	2019-20	+ kommunale midler: 200' Samarbeid med andre

Jomfruland småbåthavn		Nødvendige utbedringer i 2019  Oppgradering av bryggeanlegg for større båter, ev. bølgebryter	370.000  Ikke kostnadsbe regnet	Vei og park	2019  senere	10 nye utriggere 16 utriggere istandsettes
Stangnes		Nytt toalettanlegg  Vann og avløp	450.000  Ikke kostnadsbe regnet	Vei og park - anbud	2020-21	Toalett/WC
Jomfruland Tårnskogen		Sti til Tangplassen, HC tilrettelagt	30.000	Vei og park - anbud	2019	
<b>Sum</b>			<b>1.240.000</b>			

