

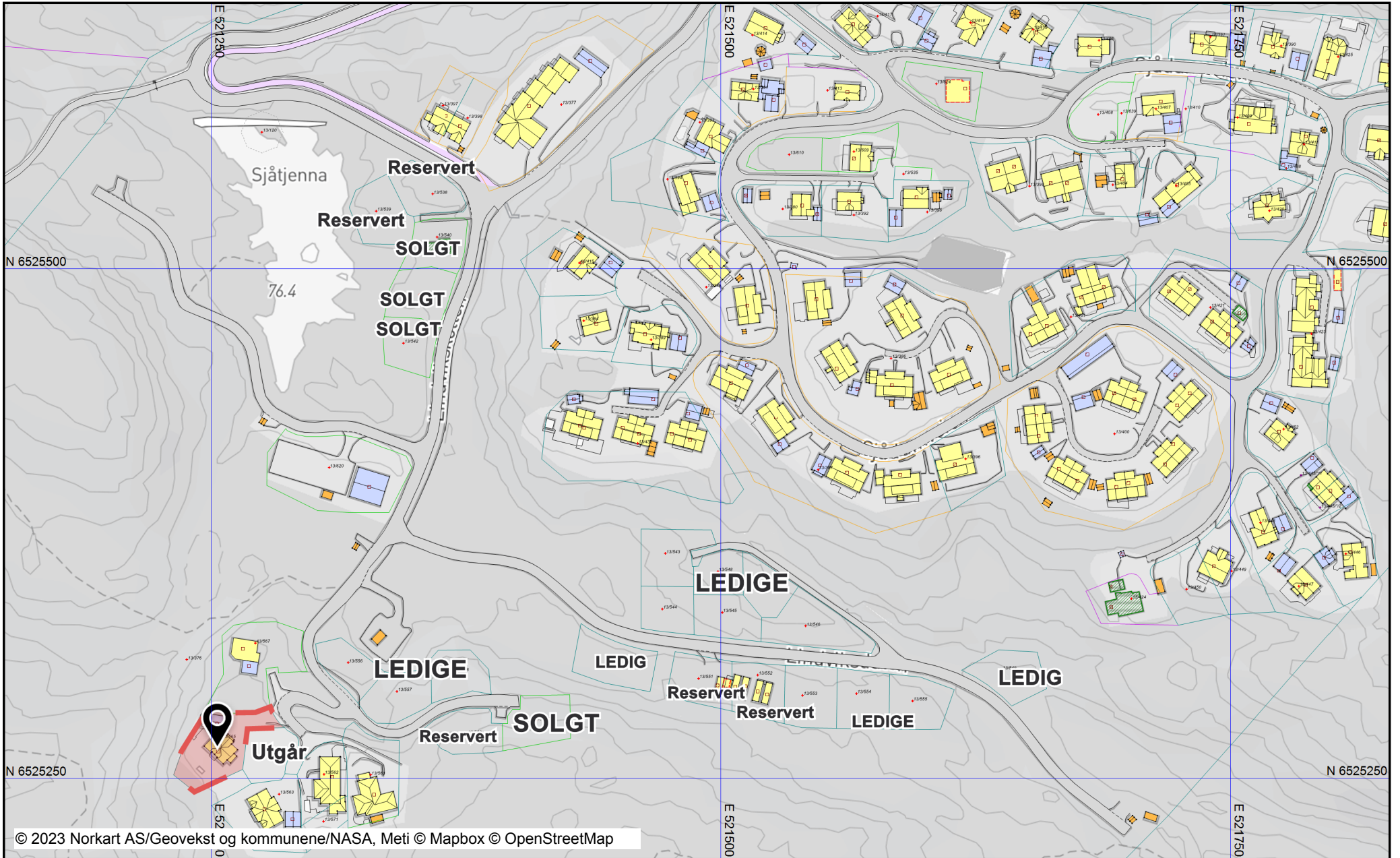


# Oversiktskart - Tomter- Sjødammen/Lindvikskollen











































Dato: 03.10.2023

Målestokk: 1:2500

Koordinatsystem: UTM 32N



## Tegnforklaring

	Grunneiendom		Mønelinje
	Seksjon		
	Hjelpelinje fiktiv		
	Grense <= 10 cm		
	Grense <= 30 cm		
	Grense < 200 cm		
	Grense < 500 cm		
	Grense >= 500 cm		
<i>Matrikkel Tiltak (Avgjørelser i enkeltst.)</i>			
	Godkj. Nybygg		
	Godkj. Bygningsending		
<i>VEG</i>			
	Annet vegareal		
	Avgrensning mot annet vegareal		
	Gang/Sykkelveg		
	Vegdekkkart		
	Autovern		
	Vegbom		
	Veg		
<i>Matrikkel Bygning</i>			
	Bygning, Boligbygg		
	Bygning, Boligbygg		
	Bygning, Boligbygg		
	Bygning, Boligbygg		
	Bygning, Andre bygg		
	Bygning, Andre bygg		
	Bygning, Andre bygg		
	Bygning, Andre bygg		
	Bygning, Andre bygg		
	Bygning, Igangsettingstill.		
	Bygning, Unntatt fra saksbeh.		
	Bygning, uten Bygningspunkt		
	Bygningsavgrensning av tiltak		
<i>Bygninger</i>			
	Fasadeliv		
	Bygningsdelelinje		
	Grunnmur		
	Taksprang Bunn		
	Takriss		
	Takoverbygg		
	Takoverbygg kant		
	Trapp inntil bygg, kant		
	Veranda		
	Bygningslinje		
	Taksprang		