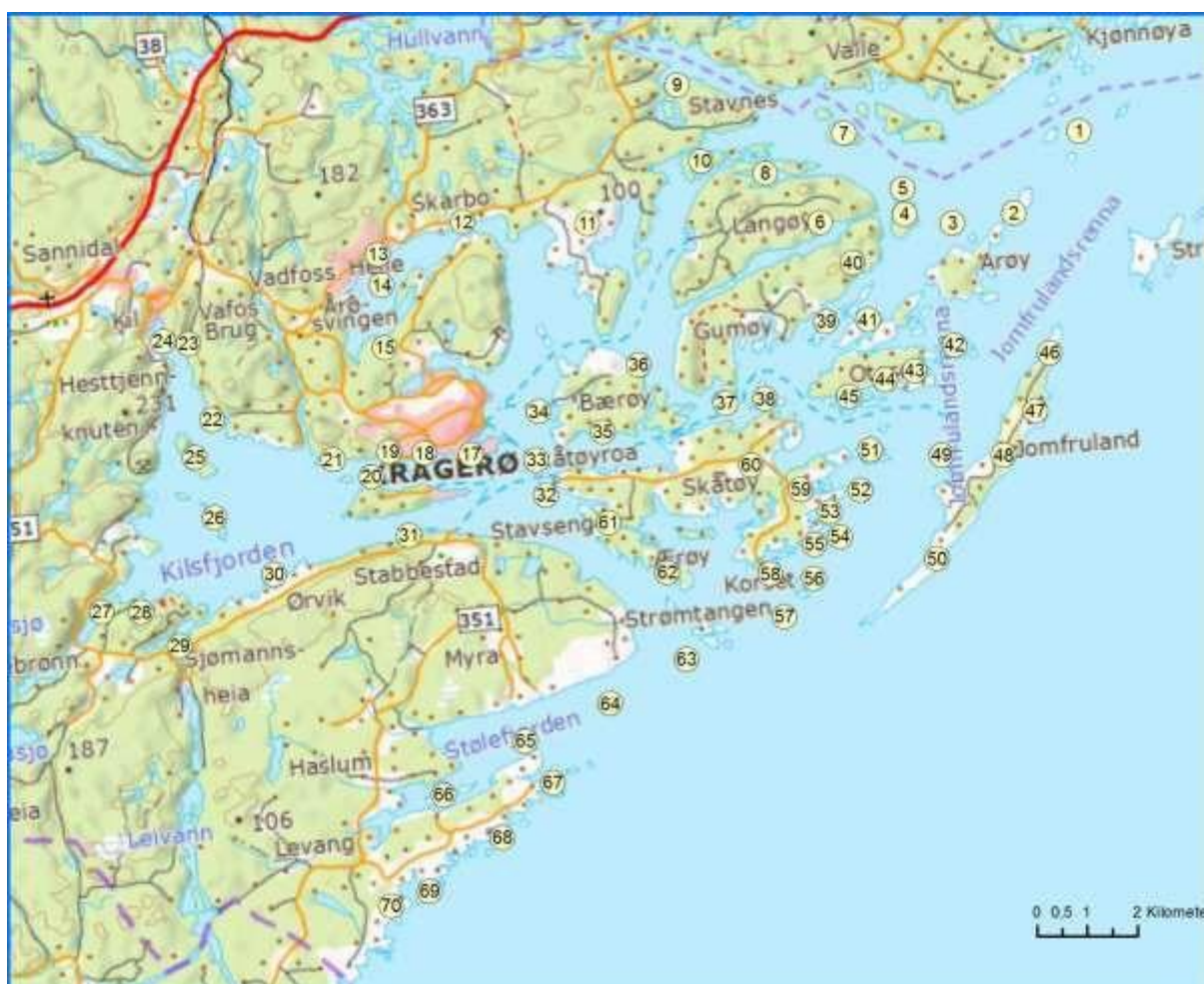


DEL 1:

# Forvaltningsplan for statlig sikra friluftslivsområder Kragerø kommune 2024 - 2028



## Fakta om kommunen

Antall innbyggere	Ant innbyggere per km2	Antall statlig sikra friluftslivsområder	Andre friluftslivs-områder (antall)
11000	36	55	15



# Skjærgårdsparkområder i Kragerø kommune

Områdenr	Navn
1	Flesa - Askholmene - Mosholmen
2	Store Skrue - Kvakksundholmen
3	Børresholmen
4	Store Fluor
5	Lille Fluor
6	Bringebærkastet
7	Hellesøy
8	Langøykilen - Kirkholmen - <a href="#">Vestre Risøy</a> - flere
9	Torgrimshull - Bukkholmen
10	Gressholmen
11	Hegrefjell
12	Slerva
13	Sandvika
14	Larsøy
15	Berg
16	Sjøbadet
17	Gunnarsholmen
18	Nautebakken
19	Næpa
20	Lille Kirkholmen
21	Rekevika
22	Laukøya
23	Lyngdalsstranda
24	Kolsvika
25	Brattøy
26	Dypsundholmene
27	Stumsnes - Sundholmen
28	Ramsdalen
29	Eidsholmen
30	Kjeholmen i Kilsfjorden
31	Vestre Stabbestad
32	Saltneven
33	Nessundholmen - Lille Furuholmen
34	Bukkholmen
35	Kirkeberget
36	Bærø Paradisbukt
37	Kjelsøy
38	Rytterholmen
39	Skredderhavna - Langholmene

40	Skutevikkilen
41	Ravnholmen - Felixholmen - <a href="#">St. Croix</a>
42	Stussholmen
43	Bukta
44	Hasseldalsundet
45	Schweigaardsholmen
46	Øitangen
47	Saltstein – Beverskjæra - <a href="#">Saltsteinbukta</a>
48	Tårntjernet - Tårnbrygga
49	Gjesskjæra
50	Skagerakstrand
51	Sukkertoppen - Geitholmen - Jespersund
52	Buskholmen - Munkeskjær
53	Ormøen
54	Skrata og Midtfjordskjær
55	Saltsprøitene
56	Østre Rauane
57	Østre Naus
58	Korsholmen
59	Burøy
60	Ødegården
61	Eidkilen - Mosebukta - <a href="#">Nytteskrenten</a>
62	Krikken - Krikkholmene
63	Rødskjær
64	Fengesholmen
65	Tviskjær
66	Kjeholmen i Haslumkilen
67	Portør med Styrmannsholmen
68	Larsholmen - Skarholmene
69	Storholmen
70	Stangnes - Vestre Rødal
71	<a href="#">Gumøyknuten</a>
72	<a href="#">Kystledhyttene på Jomfruland</a>

Er [FS00002746 Ellingsvik](#) statlig sikret?

DEL 2:

# 1 Flesa - Askholmene - Mosholmen



## 1. Områdebeskrivelse/status

Gnr/Bnr	FS-nummer naturbase.no	Sikrings form	Sikret år	Areal (da)	Grunneier	Forvaltning og drift	Nærområde?
27/8, 27/36 27/47 27/81 27/87	<a href="#">FS00001284</a> <a href="#">FS00001285</a>	<input type="checkbox"/> Erverv <input checked="" type="checkbox"/> Avtal e	1994	71,2	<input type="checkbox"/> Stat <input checked="" type="checkbox"/> Kommune/ friluftsråd <input checked="" type="checkbox"/> Privat	Skjærgårds- tjenesten i Kragerø	<input type="checkbox"/> Ja <input checked="" type="checkbox"/> Nei
Kommentarer		Holmene ligger nordøst i Kragerøskjærgården mellom Stråholmen og Kjønnøya.					

	forklaring	beskrivelse
Naturgrunnlag	Kort om flora og fauna, landskap, naturtype, evt rødlistearter etc	Holmene ligger vindeksponert og værutsatt og består for det meste av nakent fjell og svaberg. Noen urter og gras finnes i forsenkninger, renner og skar. På Flesa er det en lun kile som egner seg godt for oppankring av småbåter. Farvannet rundt holmene er urent med mange båer og skjær.
Kulturminner	Kort om evt kulturminner i området og hensyn til disse	Ingen
Bygninger	Nevn evt bygninger på området og omtal kort bruken av og ansvaret for disse	Ingen
Adkomst/kommunikasjon	Adkomst til området, tilgjengelighet og offentlig kommunikasjon	Båt
Egnet bruk	Vurdering av hvilke aktiviteter området egner seg for	<div> <input type="checkbox"/> <input type="checkbox"/> </div> <div> <input checked="" type="checkbox"/> Turgåing           <input type="checkbox"/> Sykling         </div> <div> <input checked="" type="checkbox"/> Bading           <input checked="" type="checkbox"/> Klatring         </div> <div> <input type="checkbox"/> Båttutført           <input type="checkbox"/> Fiske         </div> <div>           Lek, rekreasjon           <input type="checkbox"/> Telting         </div> <div>           annet _____         </div>
Eksisterende tilrettelegging	Tilretteleggings-tiltak i området før planperioden inkl (tilrettelegging for funksjonshemmede	4 stk. skjærgårdsparkskilt 6 stk. fortøyningsbolter
Annet	Andre relevante forhold	

## 2. Behov for tiltak i planperioden

nr	Tiltak	Beskrivelse	Utføres av/ Ansvar	Gjennom- føres år	Kostnad
	[klikk her for å skrive]	[klikk her for å skrive]	[klikk her for å skrive]	[klikk her for å skrive]	[klikk her for å skrive]
	<b>Total kostnad</b>				<b>0</b>

**Tiltak som kan gjøre det enda mer attraktivt å bruke området  
(tiltak ut over ovennevnte/ tiltak på lang sikt)**

[klikk her for å skrive]

---

### 3. Driftsplan for planperioden (frivillig utfylling)

nr	Løpende oppgaver; årlig (f eks rydding, vasking, tilsyn, planklipping etc.)	Hyppighet	Årlig kostnad	Ansvar	Merknad
	Rydding av ilanddrevet søppel	2 ganger årlig			
	Sum årlig kostnad:		0		

nr	Større og sjeldnere oppgaver, (f eks grusing, maling, skogrydding etc.)	Hyppighet	Årlig kostnad	Ansvar	Merknad
	Sum årlig kostnad:		0		

#### Annet

[klikk her for å skrive]

---

## 2 Store Skrue - Kvakksundholmen



### 1. Områdebeskrivelse/status

Gnr/ Bnr	FS-nummer naturbase.no	Sikrings form	Sikret år	Areal (da)	Grunneier	Forvaltning og drift	Nærområde?
27/29 ,30,31 ,32,71 ,20,25	FS00001344	<input type="checkbox"/> Erverv <input checked="" type="checkbox"/> Avtale	1994	124,5	<input type="checkbox"/> Stat <input type="checkbox"/> Kommune/ friluftsråd <input checked="" type="checkbox"/> Privat	Skjærgårds- tjenesten i Kragerø	<input type="checkbox"/> Ja <input checked="" type="checkbox"/> Nei
Kommentarer		Nordøst for Arøy mellom Jomfrulandsrenna og Eksefjorden					

	forklaring	beskrivelse
Naturgrunnlag	Kort om flora og fauna, landskap, naturtype, evt rødlistearter etc	<p>Vegetasjonen på Store Skrue varierer mellom furudominerte områder på skrinne rabber til granskog på vekslende bonitet. Spredte forekomster av edelløvskogarter. Øya er kupert med dype renner og skar. Høyeste punkt er 25 moh. Strandlinja i sør og sørvest er bratt og vindeksponert.</p> <p>Bringebærholmene, Ellefsholmen og Lågsundholmen består for det meste av bart fjell og svaberg.</p> <p>Vegetasjonen på Kvakksundholmen består av furuskog på lav bonitet på sørsiden og gran/furu skog på middels bonitet på nordsiden. Øya er kupert og forholdsvis bratt. Høyeste punkt er 50 moh. med god utsikt. Strandlinja er bratt og vindeksponert.</p>
Kulturminner	Kort om evt kulturminner i området og hensyn til disse	Ingen
Bygninger	Nevn evt bygninger på området og omtal kort bruken av og ansvaret for disse	Ingen
Adkomst/kommunikasjon	Adkomst til området, tilgjengelighet og offentlig kommunikasjon	Båt
Egnet bruk	Vurdering av hvilke aktiviteter området egner seg for	<div> <input type="checkbox"/> Turgåing         <input type="checkbox"/> Sykling       </div> <div> <input checked="" type="checkbox"/> Bading         <input checked="" type="checkbox"/> Klatring       </div> <div> <input checked="" type="checkbox"/> Båttutført         <input type="checkbox"/> Fiske       </div> <div> <input type="checkbox"/> Lek, rekreasjon         <input type="checkbox"/> Telting       </div> <div>         annet _____       </div>
Eksisterende tilrettelegging	Tilretteleggings tiltak i området før planperioden inkl (tilrettelegging for funksjonshemmede	7 stk. skjærgårdsparkskilt 15 stk. fortøyningsbolter 1 stk. gangbru
Annet	Andre relevante forhold	

## 2. Behov for tiltak i planperioden

nr	Tiltak	Beskrivelse	Utføres av/ Ansvar	Gjennom- føres år	Kostnad
	[klikk her for å skrive]	[klikk her for å skrive]	[klikk her for å skrive]	[klikk her for å skrive]	[klikk her for å skrive]
	<b>Total kostnad</b>				<b>0</b>

**Tiltak som kan gjøre det enda mer attraktivt å bruke området  
(tiltak ut over ovennevnte/ tiltak på lang sikt)**

[klikk her for å skrive]

---

### 3. Driftsplan for planperioden (frivillig utfylling)

nr	Løpende oppgaver; årlig (f eks rydding, vasking, tilsyn, planklipping etc.)	Hypighet	Årlig kostnad	Ansvar	Merknad
	Opprydding	2 ganger årlig			
	Sum årlig kostnad:		0		

nr	Større og sjeldnere oppgaver, (f eks grusing, maling, skogrydding etc.)	Hypighet	Årlig kostnad	Ansvar	Merknad
	Sum årlig kostnad:		0		

#### Annet

[klikk her for å skrive]

---

### 3 Børresholmen



#### 1. Områdebeskrivelse/status

Gnr/ Bnr	FS-nummer naturbase.no	Sikrings form	Sikret år	Areal (da)	Grunneier	Forvaltning og drift	Nærområde?
27/95		<input type="checkbox"/> Erverv <input checked="" type="checkbox"/> Avtal e	1994	53	<input type="checkbox"/> Stat <input type="checkbox"/> Kommune/ friluftsråd <input checked="" type="checkbox"/> Privat	Skjærgårds- tjenesten i Kragerø	<input type="checkbox"/> Ja <input checked="" type="checkbox"/> Nei
Kommentarer		Nord for Arøy mot Eksefjorden					

	forklaring	beskrivelse
Naturgrunnlag	Kort om flora og fauna, landskap, naturtype, evt rødlistearter etc	Vegetasjonen domineres av furuskog på skrinne mark. Det er mye fjell i dagen. Mot sør noe bedre jordsmonn med forekomst av edelløvskogarter. Holmen er bratt og vindutsatt. Flatere strandlinje på nordvestsiden. Høyeste punkt 40 moh. med fin utsikt.
Kulturminner	Kort om evt kulturminner i området og hensyn til disse	Ingen
Bygninger	Nevn evt bygninger på området og omtal kort bruken av og ansvaret for disse	Ingen
Adkomst/kommunikasjon	Adkomst til området, tilgjengelighet og offentlig kommunikasjon	Båt
Egnet bruk	Vurdering av hvilke aktiviteter området egner seg for	<div> <input type="checkbox"/> Turgåing         <input type="checkbox"/> Sykling       </div> <div> <input checked="" type="checkbox"/> Bading         <input checked="" type="checkbox"/> Klatring       </div> <div> <input checked="" type="checkbox"/> Båttur         <input type="checkbox"/> Fiske       </div> <div> <input type="checkbox"/> Lek, rekreasjon         <input type="checkbox"/> Telting       </div> annet _____
Eksisterende tilrettelegging	Tilretteleggings-tiltak i området før planperioden inkl (tilrettelegging for funksjonshemmede)	3 stk. skjærgårdsparkskilt 6 stk. fortøyningsbolter
Annet	Andre relevante forhold	

## 2. Behov for tiltak i planperioden

nr	Tiltak	Beskrivelse	Utføres av/ Ansvar	Gjennom- føres år	Kostnad
	[klikk her for å skrive]	[klikk her for å skrive]	[klikk her for å skrive]	[klikk her for å skrive]	[klikk her for å skrive]
	<b>Total kostnad</b>				<b>0</b>

**Tiltak som kan gjøre det enda mer attraktivt å bruke området  
(tiltak ut over ovennevnte/ tiltak på lang sikt)**

[klikk her for å skrive]

---

### 3. Driftsplan for planperioden (frivillig utfylling)

nr	Løpende oppgaver; årlig (f eks rydding, vasking, tilsyn, planklipping etc.)	Hyppighet	Årlig kostnad	Ansvar	Merknad
	Opprydding	2 ganger årlig			
	Sum årlig kostnad:		0		

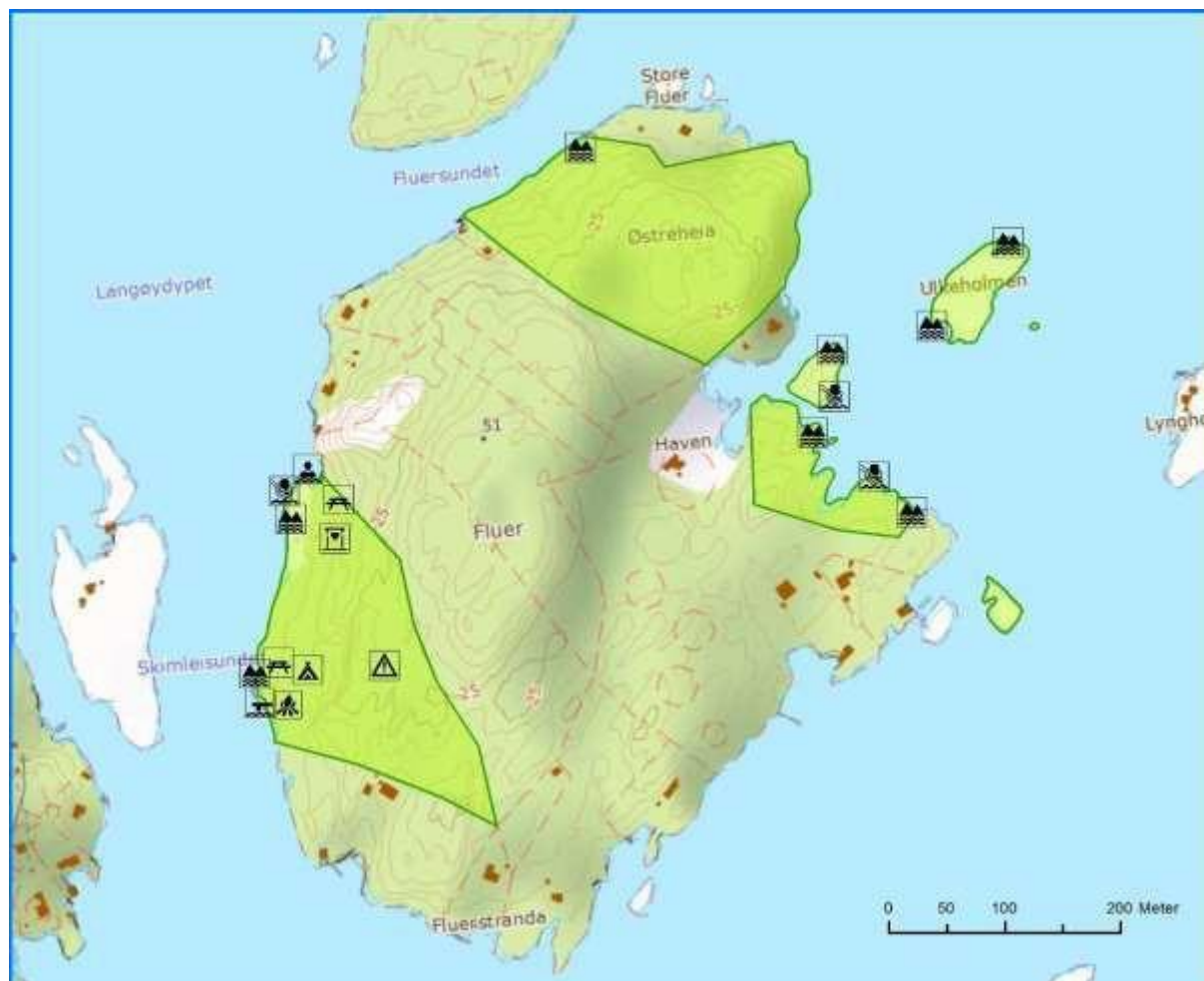
nr	Større og sjeldnere oppgaver, (f eks grusing, maling, skogrydding etc.)	Hyppighet	Årlig kostnad	Ansvar	Merknad
	Sum årlig kostnad:		0		

#### Annet

[klikk her for å skrive]

---

## 4 Store Fluor



### 1. Områdebeskrivelse/status

Gnr/ Bnr	FS-nummer naturbase.no	Sikrings form	Sikret år	Areal (da)	Grunneier	Forvaltning og drift	Nærområde?
25/68 ,133, 140, 162	<a href="#">FS00001286</a>	<input type="checkbox"/> Erverv <input checked="" type="checkbox"/> Avtal e	1994	83	<input type="checkbox"/> Stat <input type="checkbox"/> Kommune/ friluftsråd <input checked="" type="checkbox"/> Privat	Skjærgårds- tjenesten i Kragerø	<input type="checkbox"/> Ja <input checked="" type="checkbox"/> Nei
Kommentarer		Øst for Gumøy mot Eksefjorden					

	forklaring	beskrivelse
Naturgrunnlag	Kort om flora og fauna, landskap, naturtype, evt rødlistearter etc	Ved bruddet mye ungskog av furu. Lita sandstrand mot nord med gressbakke og eldre skog av gran, osp, bjørk og furu. Strandlinja er småkupert med svaberg og fjellknauser. Strandlinja på Nordstranda består av slake fjell og svaberg. Vegetasjonen domineres av furuskog på lav bonitet. Østreheia er forholdsvis bratt med flere utsiktspunkter. Vegetasjonen domineres av gran- og furuskog på lav bonitet. Strandlinja består av fjell og svaberg.
Kulturminner	Kort om evt kulturminner i området og hensyn til disse	[klikk her for å skrive]
Bygninger	Nevn evt bygninger på området og omtal kort bruken av og ansvaret for disse	1 stk. toalettbygg.
Adkomst/kommunikasjon	Adkomst til området, tilgjengelighet og offentlig kommunikasjon	Båt
Egnet bruk	Vurdering av hvilke aktiviteter området egner seg for	<div> <input type="checkbox"/> Turgåing <input type="checkbox"/> Sykling </div> <div> <input checked="" type="checkbox"/> Bading <input checked="" type="checkbox"/> Klatring </div> <div> <input checked="" type="checkbox"/> Båttutfart <input checked="" type="checkbox"/> Fiske </div> <div> <input checked="" type="checkbox"/> Lek, rekreasjon <input type="checkbox"/> Telting </div> <div>           annet [klikk her for å skrive] _____         </div>
Eksisterende tilrettelegging	Tilretteleggings-tiltak i området før planperioden inkl (tilrettelegging for funksjonshemmede	1 stk. toalett Brygge 18 stk fortøyningsbolter 6 stk skjærgårdsparkskilt
Annet	Andre relevante forhold	Telting er tillatt på anvist plass. Vanskelige fortøyningsforhold ved bruddet pga. stor båttrafikk i sundet. Området er godt egnet for ungdomsarrangement og lignende.

## 2. Behov for tiltak i planperioden

nr	Tiltak	Beskrivelse	Utføres av/ Ansvar	Gjennom- føres år	Kostnad
	<b>Total kostnad</b>				<b>0</b>

**Tiltak som kan gjøre det enda mer attraktivt å bruke området  
(tiltak ut over ovennevnte/ tiltak på lang sikt)**

[klikk her for å skrive]

---

### 3. Driftsplan for planperioden (frivillig utfylling)

nr	Løpende oppgaver; årlig (f eks rydding, vasking, tilsyn, planklipping etc.)	Hyppighet	Årlig kostnad	Ansvar	Merknad
	Drift av toalett				
	Stell av vegetasjon, gressklipping				
	Sum årlig kostnad:		0		

nr	Større og sjeldnere oppgaver, (f eks grusing, maling, skogrydding etc.)	Hyppighet	Årlig kostnad	Ansvar	Merknad
	Sum årlig kostnad:		0		

#### Annet

[klikk her for å skrive]

---

## 5 Lille Fluer



### 1. Områdebeskrivelse/status

Gnr/ Bnr	FS-nummer naturbase.no	Sikrings form	Sikret år	Areal (da)	Grunneier	Forvaltning og drift	Nærområde?
25/ 233	<a href="#">FS00001368</a>	<input checked="" type="checkbox"/> Erverv <input type="checkbox"/> Avtal e	1994	31,3	<input checked="" type="checkbox"/> Stat <input type="checkbox"/> Kommune/ friluftsråd <input type="checkbox"/> Privat	Skjærgårds- tjenesten i Kragerø	<input type="checkbox"/> Ja <input checked="" type="checkbox"/> Nei
Kommentarer		Øst for Langøy mot Eksefjorden					

	forklaring	beskrivelse
Naturgrunnlag	Kort om flora og fauna, landskap, naturtype, evt rødlistearter etc	Vegetasjonen domineres av furuskog på lav bonitet. Mye fjell i dagen. Området er småkupert med små fuktige søkk hvor vegetasjonen består av gras og urter i feltsjikt og løvvegetasjon i tre og busksjikt
Kulturminner	Kort om evt kulturminner i området og hensyn til disse	[klikk her for å skrive]
Bygninger	Nevn evt bygninger på området og omtal kort bruken av og ansvaret for disse	1 stk. toalettbygg
Adkomst/kommunikasjon	Adkomst til området, tilgjengelighet og offentlig kommunikasjon	Båt
Egnet bruk	Vurdering av hvilke aktiviteter området egner seg for	<div> <input type="checkbox"/> Turgåing <input type="checkbox"/> Sykling </div> <div> <input checked="" type="checkbox"/> Bading <input checked="" type="checkbox"/> Klatring </div> <div> <input checked="" type="checkbox"/> Båtturfart <input type="checkbox"/> Fiske </div> <div> <input type="checkbox"/> Lek, rekreasjon Teltning </div> Annet: Sjøfugljakt 10/9 – 23/12
Eksisterende tilrettelegging	Tilretteleggings-tiltak i området før planperioden inkl (tilrettelegging for funksjonshemmede	1 stk. toalett 10 stk. fortløyningsbolter 3 stk. skjærgårdsparkskilt
Annet	Andre relevante forhold	[klikk her for å skrive]

## 2. Behov for tiltak i planperioden

nr	Tiltak	Beskrivelse	Utføres av/ Ansvar	Gjennom- føres år	Kostnad
	[klikk her for å skrive]	[klikk her for å skrive]	[klikk her for å skrive]	[klikk her for å skrive]	[klikk her for å skrive]
	<b>Total kostnad</b>				<b>0</b>

**Tiltak som kan gjøre det enda mer attraktivt å bruke området  
(tiltak ut over ovennevnte/ tiltak på lang sikt)**

[klikk her for å skrive]

---

### 3. Driftsplan for planperioden (frivillig utfylling)

nr	Løpende oppgaver; årlig (f eks rydding, vasking, tilsyn, planklipping etc.)	Hyppighet	Årlig kostnad	Ansvar	Merknad
	Drift av toalett				
	Sum årlig kostnad:		0		

nr	Større og sjeldnere oppgaver, (f eks grusing, maling, skogrydding etc.)	Hyppighet	Årlig kostnad	Ansvar	Merknad
	Sum årlig kostnad:		0		

#### Annet

[klikk her for å skrive]

---

## 6 Bringebærkastet



### 1. Områdebeskrivelse/status

Gnr/ Bnr	FS-nummer naturbase.no	Sikrings form	Sikret år	Areal (da)	Grunneier	Forvaltning og drift	Nærområde?
24/1- 11	<a href="#">FS00001288</a>	<input type="checkbox"/> Erverv <input checked="" type="checkbox"/> Avtal e	1994	60	<input type="checkbox"/> Stat <input type="checkbox"/> Kommune/ frilusftsråd <input checked="" type="checkbox"/> Privat	Skjærgårds- tjenesten i Kragerø	<input type="checkbox"/> Ja <input checked="" type="checkbox"/> Nei
Kommentarer		Sørøst på Langøy mot Langårsund					

	forklaring	beskrivelse
Naturgrunnlag	Kort om flora og fauna, landskap, naturtype, evt rødlistearter etc	Vegetasjonen varierer fra furuskog på lav bonitet i sørvest til edelløvvegetasjon i øst. Området er delvis bratt og småkupert. Botaniske registreringer klassifiserer deler av området som verneverdig. Strandlinja er forholdsvis bratt med fjell og svaberg. Lita strand i sørvestre del.
Kulturminner	Kort om evt kulturminner i området og hensyn til disse	[klikk her for å skrive]
Bygninger	Nevn evt bygninger på området og omtal kort bruken av og ansvaret for disse	Ingen
Adkomst/kommunikasjon	Adkomst til området, tilgjengelighet og offentlig kommunikasjon	Båt
Egnet bruk	Vurdering av hvilke aktiviteter området egner seg for	<div> <input type="checkbox"/> Turgåing <input type="checkbox"/> Sykling </div> <div> <input checked="" type="checkbox"/> Bading <input type="checkbox"/> Klatring </div> <div> <input checked="" type="checkbox"/> Båtturfart <input type="checkbox"/> Fiske </div> <div> <input type="checkbox"/> Lek, rekreasjon <input type="checkbox"/> Telting </div> <div>           annet [klikk her for å skrive] _____         </div>
Eksisterende tilrettelegging	Tilretteleggings-tiltak i området før planperioden inkl (tilrettelegging for funksjonshemmede	2 stk.skjærgårdsparksilt 3 stk.fortøyningsbolter
Annet	Andre relevante forhold	Botaniske interesser i nordøstre del.

## 2. Behov for tiltak i planperioden

nr	Tiltak	Beskrivelse	Utføres av/ Ansvar	Gjennom- føres år	Kostnad
	[klikk her for å skrive]	[klikk her for å skrive]	[klikk her for å skrive]	[klikk her for å skrive]	[klikk her for å skrive]
	<b>Total kostnad</b>				<b>0</b>

**Tiltak som kan gjøre det enda mer attraktivt å bruke området  
(tiltak ut over ovennevnte/ tiltak på lang sikt)**

[klikk her for å skrive]

---

### 3. Driftsplan for planperioden (frivillig utfylling)

nr	Løpende oppgaver; årlig (f eks rydding, vasking, tilsyn, planklipping etc.)	Hyppighet	Årlig kostnad	Ansvar	Merknad
	Hindregjengroing				
	Sum årlig kostnad:		0		

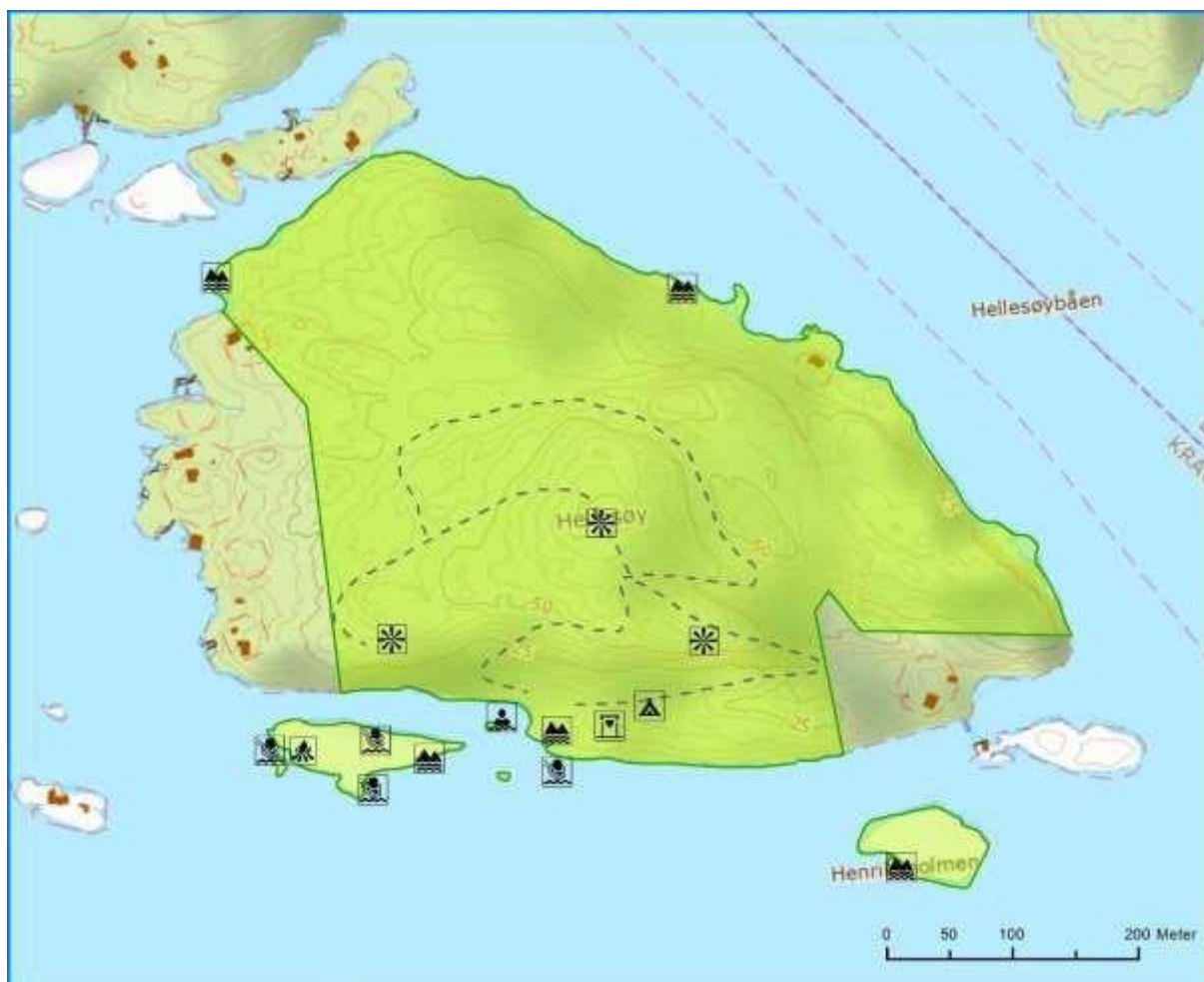
nr	Større og sjeldnere oppgaver, (f eks grusing, maling, skogrydding etc.)	Hyppighet	Årlig kostnad	Ansvar	Merknad
	Sum årlig kostnad:		0		

#### Annet

[klikk her for å skrive]

---

## 7 Hellesøy



### 1. Områdebeskrivelse/status

Gnr/ Bnr	FS-nummer naturbase.no	Sikrings form	Sikret år	Areal (da)	Grunneier	Forvaltning og drift	Nærområde?
24/1- 11	<a href="#">FS00001287</a>	<input type="checkbox"/> Erverv <input checked="" type="checkbox"/> Avtale	1994	201	<input type="checkbox"/> Stat <input type="checkbox"/> Kommune/ friluftsråd <input checked="" type="checkbox"/> Privat	Skjærgårds- tjenesten i Kragerø	<input type="checkbox"/> Ja <input checked="" type="checkbox"/> Nei
Kommentarer		I Fossingfjorden nord for Langøy					

	forklaring	beskrivelse
Naturgrunnlag	Kort om flora og fauna, landskap, naturtype, evt rødlistearter etc	Vegetasjonen varierer fra skrinn furumark med mye fjell i dagen, via granskog på vekslende bonitet til gammel uberørt edelløvskog med urskogpreg. Øya er kupert med dype skar og renner. Høyeste punkt 75 m med god utsikt sørover. strandlinja er forholdsvis bratt, bortsett fra et område på sørsiden med en fin liten sandstrand og flatt bakland.
Kulturminner	Kort om evt kulturminner i området og hensyn til disse	[klikk her for å skrive]
Bygninger	Nevn evt bygninger på området og omtal kort bruken av og ansvaret for disse	1 stk. toalettbygg.
Adkomst/kommunikasjon	Adkomst til området, tilgjengelighet og offentlig kommunikasjon	Båt
Egnet bruk	Vurdering av hvilke aktiviteter området egner seg for	<div> <input checked="" type="checkbox"/> Turgåing           <input type="checkbox"/> Sykling         </div> <div> <input checked="" type="checkbox"/> Bading           <input checked="" type="checkbox"/> Klatring         </div> <div> <input checked="" type="checkbox"/> Båtturfart           <input checked="" type="checkbox"/> Fiske         </div> <div> <input type="checkbox"/> Lek, rekreasjon           <input type="checkbox"/> Telting         </div> <div>           annet [klikk her for å skrive] _____         </div>
Eksisterende tilrettelegging	Tilretteleggings-tiltak i området før planperioden inkl (tilrettelegging for funksjonshemmede)	10 stk. forøyningsbolter 1 stk. bål plass 1 stk. toalett 5 stk. skjærgårdsparkskilt Merket sti til utsiktspunkt
Annet	Andre relevante forhold	[klikk her for å skrive]

## 2. Behov for tiltak i planperioden

nr	Tiltak	Beskrivelse	Utføres av/ Ansvar	Gjennom- føres år	Kostnad
	[klikk her for å skrive]	[klikk her for å skrive]	[klikk her for å skrive]	[klikk her for å skrive]	[klikk her for å skrive]
	<b>Total kostnad</b>				<b>0</b>

**Tiltak som kan gjøre det enda mer attraktivt å bruke området  
(tiltak ut over ovennevnte/ tiltak på lang sikt)**

[klikk her for å skrive]

---

### 3. Driftsplan for planperioden (frivillig utfylling)

nr	Løpende oppgaver; årlig (f eks rydding, vasking, tilsyn, planklipping etc.)	Hyppighet	Årlig kostnad	Ansvar	Merknad
	Drift toalett				
	Gressklipping				
	Sum årlig kostnad:		0		

nr	Større og sjeldnere oppgaver, (f eks grusing, maling, skogrydding etc.)	Hyppighet	Årlig kostnad	Ansvar	Merknad
	Hindregjengroing				
	Sum årlig kostnad:		0		

#### Annet

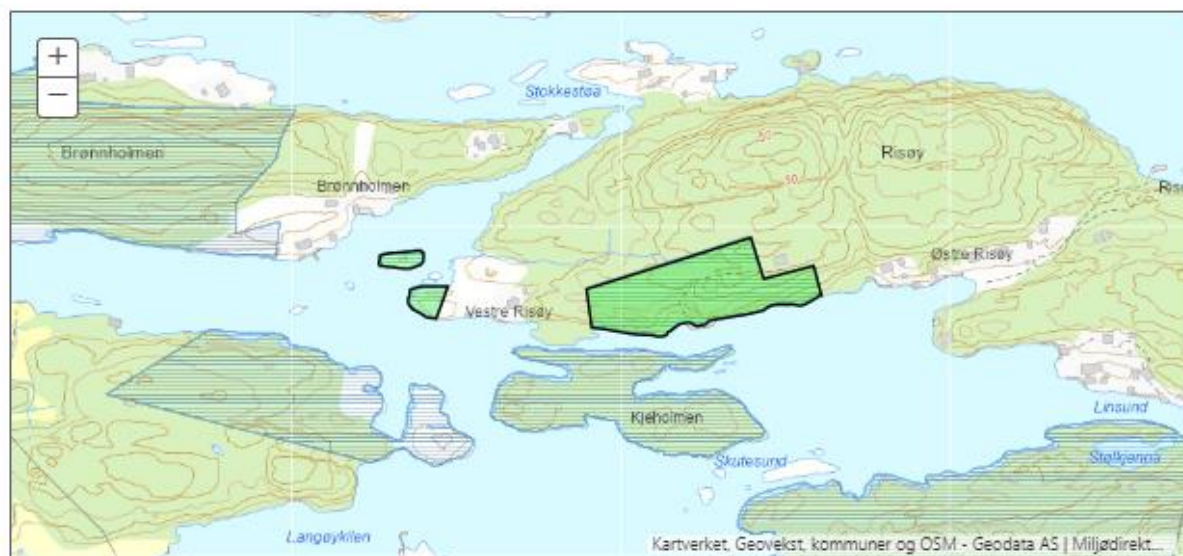
[klikk her for å skrive]

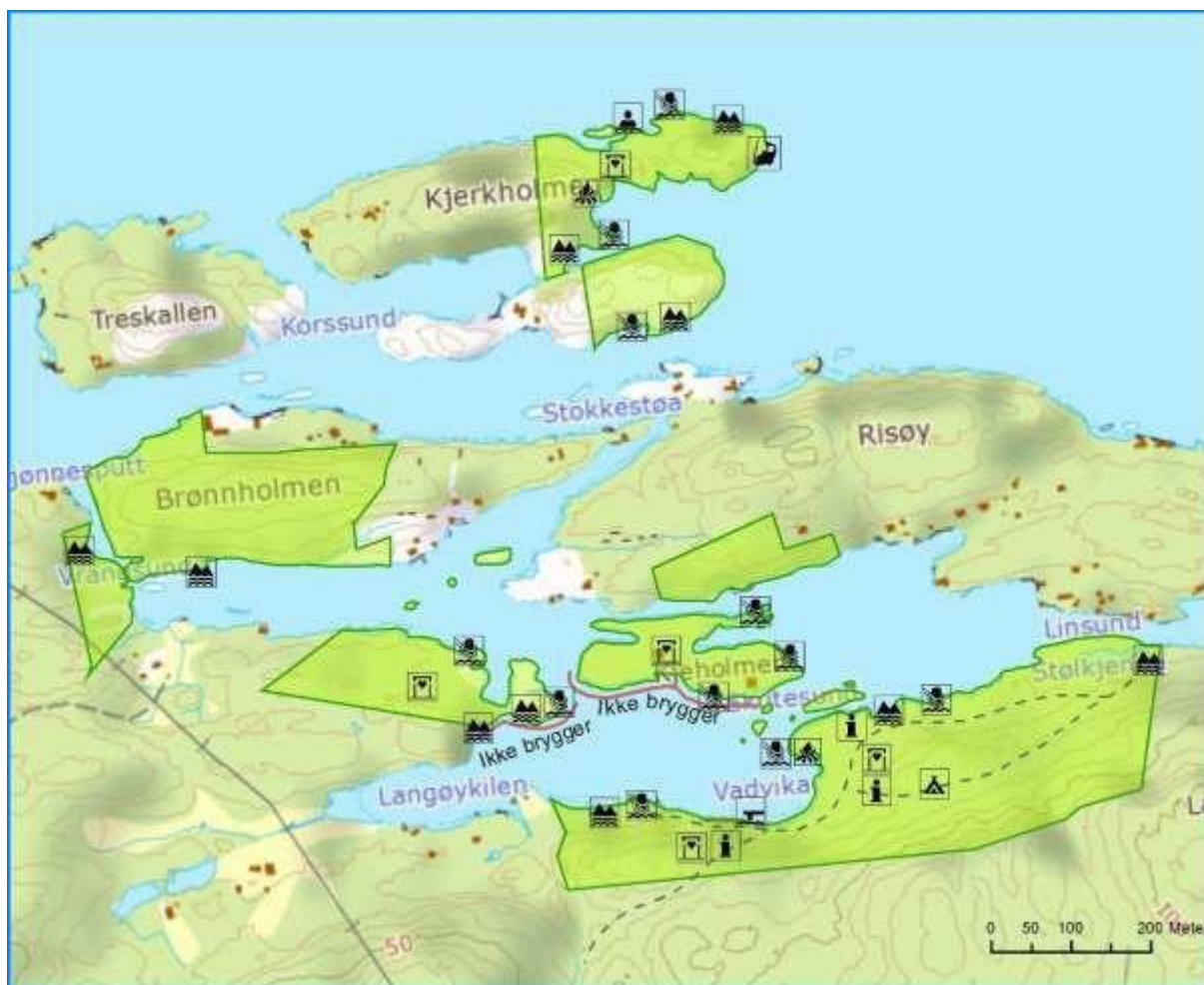
---

## 8 Langøykilen – Kirkeholmen - V.Risøy

Risøy

ID	FS00002722
Driftstilsyn	-
Områdebeskrivelse	-
Verdi	-
Bruksfrekvens	-
Brukergrupper	-
Offentlig Kommunikasjon	Nei
Areal fra kartobjekt (daa)	15.2
Kommuner	Kragerø (3814)
Egnethet	-
Tilgjengelighet funksjonshemmede	
Tilretteleggingstiltak	-
Sikra Eiendommer (GNr/BNr (år))	24/6 (1993)





## 1. Områdebeskrivelse/status

Gnr/ Bnr	FS-nummer naturbase.no	Sikrings form	Sikret år	Areal (da)	Grunneier	Forvaltning og drift	Nærområde?
24/1- 11,17, 21,35, 39,40 24/50 ,70,91 ,103	<a href="#">FS00001346</a>	<input type="checkbox"/> Erverv <input checked="" type="checkbox"/> Avtal e	1994	277	<input type="checkbox"/> Stat  <input type="checkbox"/> Kommune/ friluftsråd  <input checked="" type="checkbox"/> Privat	Skjærgårds- tjenesten i Kragersø	<input type="checkbox"/> Ja <input checked="" type="checkbox"/> Nei
<b>Kommentarer</b>		Områdene ligger på nordsiden av Langøy mot Stavnes- og Fossingfjorden.					

	forklaring	beskrivelse
<b>Naturgrunnlag</b>	<i>Kort om flora og fauna, landskap, naturtype, evt rødlistearter etc</i>	Langøykilen - Kirkeholmen består av seks mindre områder med stor variasjon i vegetasjonssammensetning, topografi og strandlinje. Vegetasjonen varierer fra furuskogområder på lav bonitet med mye fjell i dagen til høyproduktive barskogområder med innslag av edelløvskog. Strandlinjene består stort sett av fjell og svaberg. På Kirkeholmen en liten sandstrand. I Vadvika er det strandområder med sandblandet mudder. Langøykilen er godt skjermet for vær og vind.
<b>Kulturminner</b>	<i>Kort om evt kulturminner i området og hensyn til disse</i>	Området har kulturminner fra istrafikk og jerngruvedrift.
<b>Bygninger</b>	<i>Nevn evt bygninger på området og omtal kort bruken av og ansvaret for disse</i>	5 stk. toalettbygg.
<b>Adkomst/kom-munikasjon</b>	<i>Adkomst til området, tilgjengelighet og offentlig kommunikasjon</i>	Båt
<b>Egnet bruk</b>	<i>Vurdering av hvilke aktiviteter området eger seg for</i>	<div> <input checked="" type="checkbox"/> Turgåing           <input type="checkbox"/> Sykling         </div> <div> <input checked="" type="checkbox"/> Bading           <input checked="" type="checkbox"/> Klatring         </div> <div> <input checked="" type="checkbox"/> Båttutført           <input checked="" type="checkbox"/> Fiske         </div> <div> <input type="checkbox"/> Lek, rekreasjon           <input type="checkbox"/> Telting         </div> <div>           annet [klikk her for å skrive] _____         </div>
<b>Eksisterende tilrettelegging</b>	<i>Tilretteleggings-tiltak i området før planperioden inkl (tilrettelegging for funksjonshemmede)</i>	5 stk toalett 21 stk renovasjonsstativ 2 stk bålplasser 10 stk skjærgårdsparkskilt 1 stk informasjonstavle 1 stk brygge
<b>Annet</b>	<i>Andre relevante forhold</i>	Langøykilen er en meget populær naturhavn.

## 2. Behov for tiltak i planperioden

nr	Tiltak	Beskrivelse	Utføres av/ Ansvar	Gjennom- føres år	Kostnad
	4 grill/bålplasser	[klikk her for å skrive]	[klikk her for å skrive]	[klikk her for å skrive]	[klikk her for å skrive]
	<b>Total kostnad</b>				<b>0</b>

**Tiltak som kan gjøre det enda mer attraktivt å bruke området  
(tiltak ut over ovennevnte/ tiltak på lang sikt)**

[klikk her for å skrive]

---

### 3. Driftsplan for planperioden (frivillig utfylling)

nr	Løpende oppgaver; årlig (f eks rydding, vasking, tilsyn, planklipping etc.)	Hyppighet	Årlig kostnad	Ansvar	Merknad
	Renovasjon				
	Drift av toaletter				
	Sum årlig kostnad:		0		

nr	Større og sjeldnere oppgaver, (f eks grusing, maling, skogrydding etc.)	Hyppighet	Årlig kostnad	Ansvar	Merknad
	Rydding av vegetasjon				
	Sum årlig kostnad:		0		

#### Annet

[klikk her for å skrive]

---



## 9 Torgrimshull - Bukkholmen



### 1. Områdebeskrivelse/status

Gnr/ Bnr	FS-nummer naturbase.no	Sikrings form	Sikret år	Areal (da)	Grunneier	Forvaltning og drift	Nærområde?
21/1	<a href="#">FS00001345</a>	<input type="checkbox"/> Erverv <input checked="" type="checkbox"/> Avtal e	1994	23	<input type="checkbox"/> Stat <input type="checkbox"/> Kommune/ friluftsråd <input checked="" type="checkbox"/> Privat	Skjærgårds- tjenesten i Kragerø	<input type="checkbox"/> Ja <input checked="" type="checkbox"/> Nei
<b>Kommentarer</b>		Området ligger i barskogreservatet på Stavnes i Fossingfjorden.					

	forklaring	beskrivelse
Naturgrunnlag	Kort om flora og fauna, landskap, naturtype, evt rødlistearter etc	Vegetasjonen domineres av barskog på middels bonitet. Feltsjiktet varierer mellom områder med bærlyng og områder med urter og gras. Skjærgårdsparkområdet er naturlig avskjermet med en bratt fjellskråning. Strandlinja er slak med svaberg og steinstrand og to grunne vikar mot Bukkholmen. På sørsiden av Bukkholmen er det ei lita sandstrand. Området er godt skjermet mot herskende vindretning.
Kulturminner	Kort om evt kulturminner i området og hensyn til disse	[klikk her for å skrive]
Bygninger	Nevn evt bygninger på området og omtal kort bruken av og ansvaret for disse	Ingen
Adkomst/kommunikasjon	Adkomst til området, tilgjengelighet og offentlig kommunikasjon	Båt
Egnet bruk	Vurdering av hvilke aktiviteter området egner seg for	<div> <input type="checkbox"/> Turgåing <input type="checkbox"/> Sykling </div> <div> <input checked="" type="checkbox"/> Bading <input type="checkbox"/> Klatring </div> <div> <input checked="" type="checkbox"/> Båttur <input type="checkbox"/> Fiske </div> <div> <input type="checkbox"/> Lek, rekreasjon <input type="checkbox"/> Telting </div> <div>           annet [klikk her for å skrive] _____         </div>
Eksisterende tilrettelegging	Tilretteleggings-tiltak i området før planperioden inkl (tilrettelegging for funksjonshemmede)	Informasjonsplakat om forholdet skjærgårdspark - naturreservat. 2 stk. skjærgårdsparkskilt 10 stk. forføyningsbolter
Annet	Andre relevante forhold	[klikk her for å skrive]

## 2. Behov for tiltak i planperioden

nr	Tiltak	Beskrivelse	Utføres av/ Ansvar	Gjennom- føres år	Kostnad
	1 stk. grillplass	[klikk her for å skrive]	[klikk her for å skrive]	[klikk her for å skrive]	[klikk her for å skrive]
	<b>Total kostnad</b>				<b>0</b>

**Tiltak som kan gjøre det enda mer attraktivt å bruke området  
(tiltak ut over ovennevnte/ tiltak på lang sikt)**

[klikk her for å skrive]

---

### 3. Driftsplan for planperioden (frivillig utfylling)

nr	Løpende oppgaver; årlig (f eks rydding, vasking, tilsyn, planklipping etc.)	Hyppighet	Årlig kostnad	Ansvar	Merknad
	Sum årlig kostnad:		0		

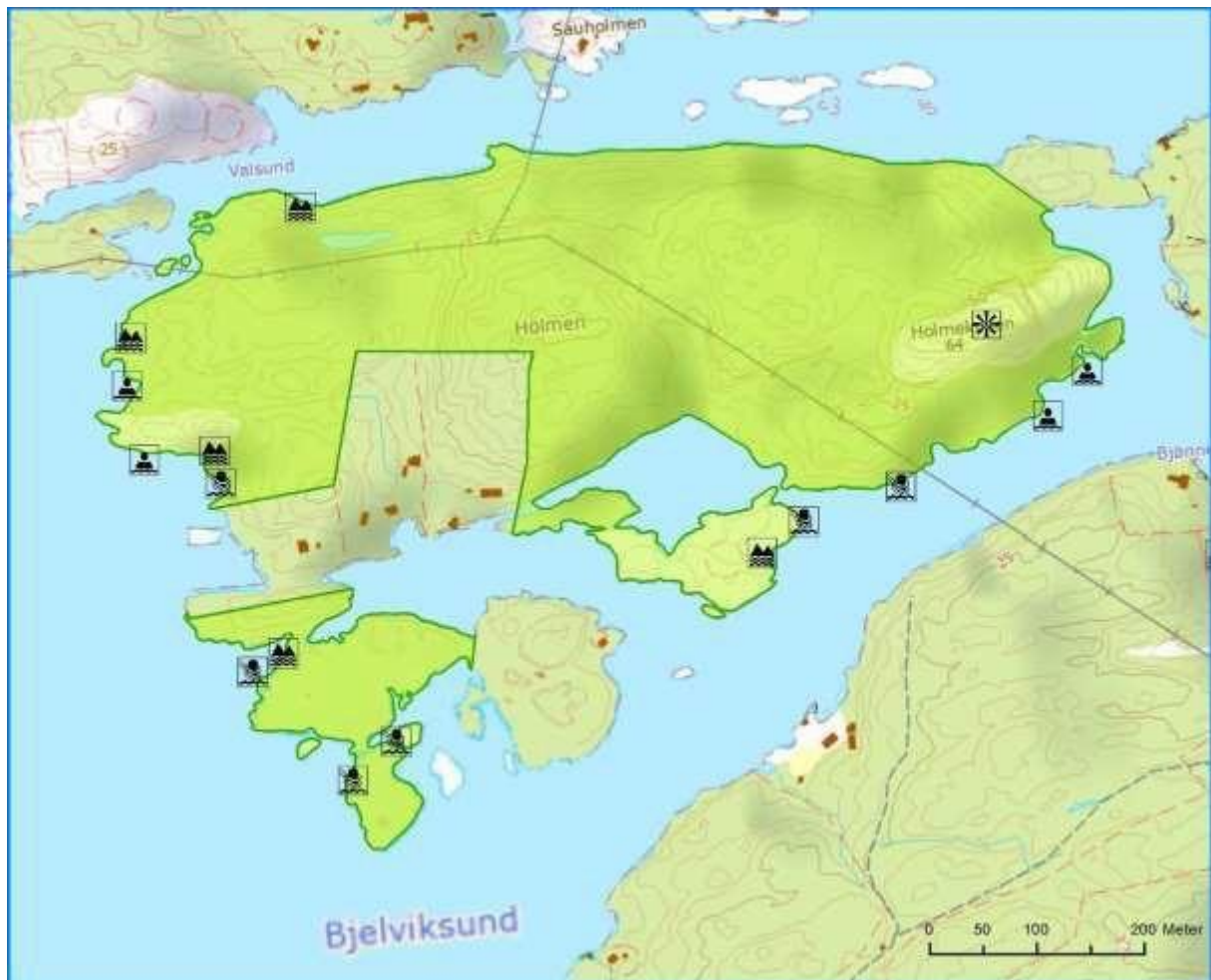
nr	Større og sjeldnere oppgaver, (f eks grusing, maling, skogrydding etc.)	Hyppighet	Årlig kostnad	Ansvar	Merknad
	Rydding av vegetasjon				
	Sum årlig kostnad:		0		

#### Annet

[klikk her for å skrive]

---

# 10 Gressholmen



## 1. Områdebeskrivelse/status

Gnr/ Bnr	FS-nummer naturbase.no	Sikrings form	Sikret år	Areal (da)	Grunneier	Forvaltning og drift	Nærområde?
24/9, 10	<a href="#">FS00001320</a>	<input type="checkbox"/> Erverv <input checked="" type="checkbox"/> Avtal e	1996	256	<input type="checkbox"/> Stat  <input type="checkbox"/> Kommune/ friluftsråd  <input checked="" type="checkbox"/> Privat	Skjærgårds- tjenesten i Kragerø	<input type="checkbox"/> Ja <input checked="" type="checkbox"/> Nei
Kommentarer		Nord for Langøy innerst i Kjøbmansfjorden					

	forklaring	beskrivelse
Naturgrunnlag	Kort om flora og fauna, landskap, naturtype, evt rødlistearter etc	Mesteparten av holmen er kupert med et dominerende høydedrag som går øst/vest. På høydedragene dominerer furuskog på lav bonitet og det er mye fjell i dagen. Mellom kollene er det en rik løvtrevegetasjon, og særlig eik dominerer i store partier. I enkelte partier finnes mye lind og endel lønn. Mange steder på holmen har det vært dyrka mark og beite, og gamle steinsatte ferdselsveier utgjør fine turveier i dag. Endel av den gamle innmarka er tilplantet med gran, men mesteparten er naturlig gjengrodd med osp. Strandlinjene består hovedsakelig av bratte og slake svaberg, men i den sørlige delen er det noen strekninger med sand- og steinstrender.
Kulturminner	Kort om evt kulturminner i området og hensyn til disse	[klikk her for å skrive]
Bygninger	Nevn evt bygninger på området og omtal kort bruken av og ansvaret for disse	Ingen
Adkomst/kommunikasjon	Adkomst til området, tilgjengelighet og offentlig kommunikasjon	Båt
Egnet bruk	Vurdering av hvilke aktiviteter området egner seg for	<div> <input checked="" type="checkbox"/> Turgåing           <input type="checkbox"/> Sykling         </div> <div> <input checked="" type="checkbox"/> Bading           <input type="checkbox"/> Klatring         </div> <div> <input checked="" type="checkbox"/> Båtturfart           <input checked="" type="checkbox"/> Fiske         </div> <div> <input type="checkbox"/> Lek, rekreasjon           <input type="checkbox"/> Telting         </div> <div>           annet [klikk her for å skrive] _____         </div>
Eksisterende tilrettelegging	Tilretteleggings-tiltak i området før planperioden inkl (tilrettelegging for funksjonshemmede)	20 stk. forøyningsbolter 4 stk. skjærgårdsparkskilt
Annet	Andre relevante forhold	[klikk her for å skrive]

## 2. Behov for tiltak i planperioden

nr	Tiltak	Beskrivelse	Utføres av/ Ansvar	Gjennom- føres år	Kostnad
	10 stk. fortøyningsbolter	[klikk her for å skrive]	[klikk her for å skrive]	[klikk her for å skrive]	[klikk her for å skrive]
	4 stk renovasjonsstativ				
	Gjerding for beiting med sau				
	2 bål/grillplasser				
	<b>Total kostnad</b>				<b>0</b>

**Tiltak som kan gjøre det enda mer attraktivt å bruke området  
(tiltak ut over ovennevnte/ tiltak på lang sikt)**

[klikk her for å skrive]

---

### 3. Driftsplan for planperioden (frivillig utfylling)

nr	Løpende oppgaver; årlig (f eks rydding, vasking, tilsyn, planklipping etc.)	Hyppighet	Årlig kostnad	Ansvar	Merknad
	Drift av toalett				
	Renovasjon				
	Hindregjengroing				
	Vedlikehold av gjerder og merking				
	<b>Sum årlig kostnad:</b>		<b>0</b>		

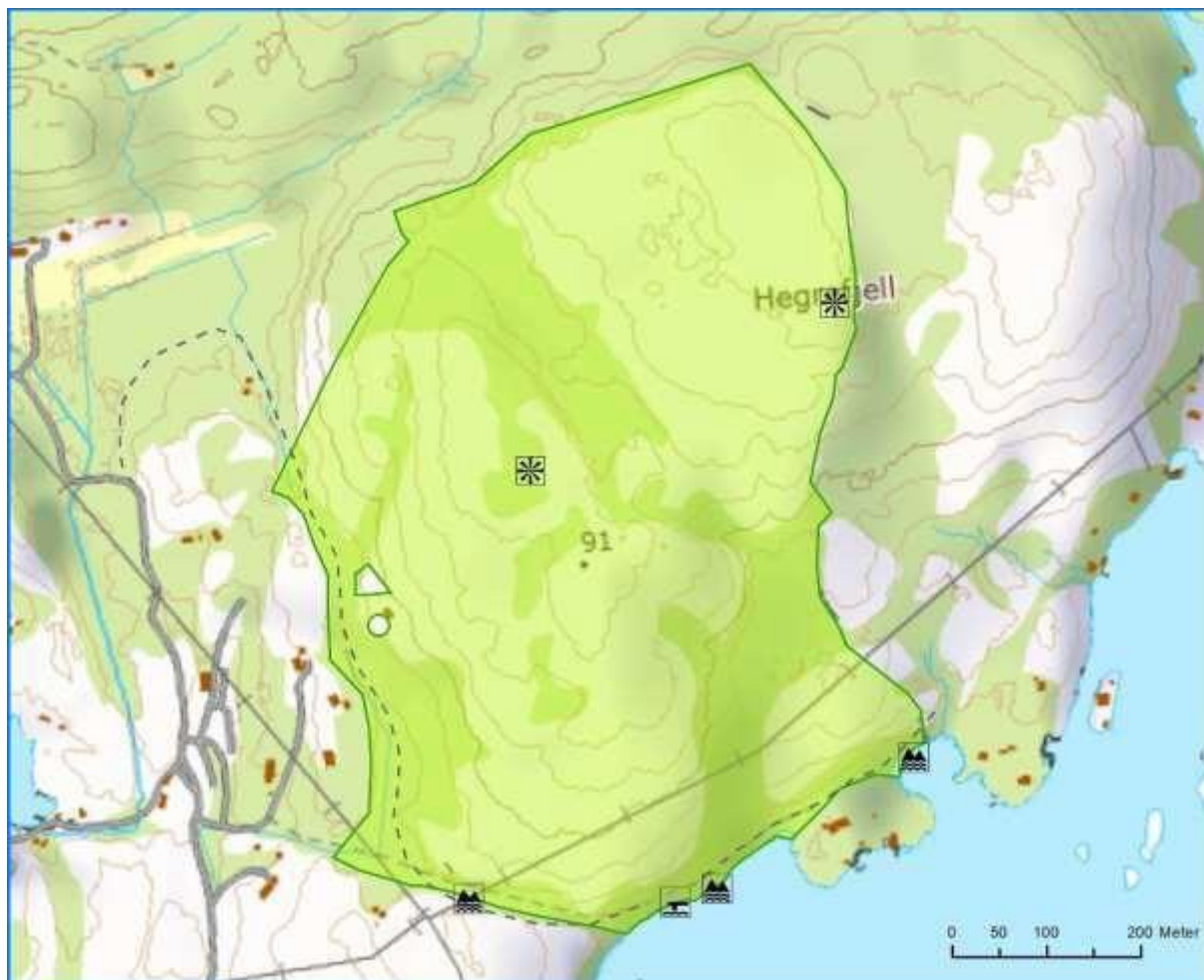
nr	Større og sjeldnere oppgaver, (f eks grusing, maling, skogrydding etc.)	Hyppighet	Årlig kostnad	Ansvar	Merknad
	Rydding av vegetasjon i strandområdene og gjengrodd innmark.				
	Rydding og merking av turstier				
	<b>Sum årlig kostnad:</b>		<b>0</b>		

#### Annet

[klikk her for å skrive]

---

# 11 Hegrefjell



## 1. Områdebeskrivelse/status

Gnr/ Bnr	FS-nummer naturbase.no	Sikrings form	Sikret år	Areal (da)	Grunneier	Forvaltning og drift	Nærområde?
23/25 ,29,43	<a href="#">FS00001387</a>	<input type="checkbox"/> Erverv <input checked="" type="checkbox"/> Avtal e	1994	392	<input type="checkbox"/> Stat <input type="checkbox"/> Kommune/ friluftsråd <input checked="" type="checkbox"/> Privat	Skjærgårds- tjenesten i Kragerø	<input type="checkbox"/> Ja <input checked="" type="checkbox"/> Nei
Kommentarer		Innenfor Borteid ved Soppekilen.					

	forklaring	beskrivelse
Naturgrunnlag	Kort om flora og fauna, landskap, naturtype, evt rødlistearter etc	Mesteparten av vegetasjonen består av furuskog på lav bonitet. Det er mye fjell i dagen. Der jordsmonnet er bedre vokser bjørk, osp, eik og annen løvtrevegetasjon. Området er delvis kupert med endel kløfter og skar. Fra to topper på henholdsvis 85 og 100 moh. er det god utsikt over store deler av Kragerøskjærgården. Strandlinja består av svaberg-, stein- og sølestrand.
Kulturminner	Kort om evt kulturminner i området og hensyn til disse	Gamle steingjerder og rester etter gammel bosetting.
Bygninger	Nevn evt bygninger på området og omtal kort bruken av og ansvaret for disse	Ingen
Adkomst/kommunikasjon	Adkomst til området, tilgjengelighet og offentlig kommunikasjon	Båt eller tursti
Egnet bruk	Vurdering av hvilke aktiviteter området egner seg for	<div> <input checked="" type="checkbox"/> Turgåing           <input type="checkbox"/> Sykling         </div> <div> <input checked="" type="checkbox"/> Bading           <input type="checkbox"/> Klatring         </div> <div> <input checked="" type="checkbox"/> Båtturfart           <input type="checkbox"/> Fiske         </div> <div> <input type="checkbox"/> Lek, rekreasjon           <input type="checkbox"/> Telting         </div> <div>           annet [klikk her for å skrive] _____         </div>
Eksisterende tilrettelegging	Tilretteleggings-tiltak i området før planperioden inkl (tilrettelegging for funksjonshemmede	llandsstigningsbrygge (delvis privat) 3 stk. skjærgårdsparkskilt
Annet	Andre relevante forhold	Området har stort potensiale som turområde. Må merkes bedre fra vei og brygge.

## 2. Behov for tiltak i planperioden

nr	Tiltak	Beskrivelse	Utføres av/ Ansvar	Gjennom- føres år	Kostnad
	Luftstrekk ved brygga hindrer adkomst av båter. Denne bør legges om.	[klikk her for å skrive]	[klikk her for å skrive]	[klikk her for å skrive]	[klikk her for å skrive]
	Rydding og merking av turstier (kyststi).				
	<b>Total kostnad</b>				<b>0</b>

**Tiltak som kan gjøre det enda mer attraktivt å bruke området  
(tiltak ut over ovennevnte/ tiltak på lang sikt)**

[klikk her for å skrive]

---

### 3. Driftsplan for planperioden (frivillig utfylling)

nr	Løpende oppgaver; årlig (f eks rydding, vasking, tilsyn, planklipping etc.)	Hyppighet	Årlig kostnad	Ansvar	Merknad
	Sum årlig kostnad:		0		

nr	Større og sjeldnere oppgaver, (f eks grusing, maling, skogrydding etc.)	Hyppighet	Årlig kostnad	Ansvar	Merknad
	Hindre gjengroing av turstier.				
	Sum årlig kostnad:		0		

#### Annet

[klikk her for å skrive]

---



## 1. Områdebeskrivelse/status

Gnr/ Bnr	FS-nummer naturbase.no	Sikrings form	Sikret år	Areal (da)	Grunneier	Forvaltning og drift	Nærområde?
16/1	<a href="#">FS00001319</a>	<input type="checkbox"/> Erverv <input checked="" type="checkbox"/> Avtale	1994	4	<input type="checkbox"/> Stat <input type="checkbox"/> Kommune/ friluftsråd <input checked="" type="checkbox"/> Privat	Skjærgårds- tjenesten i Kragerø	<input checked="" type="checkbox"/> Ja <input type="checkbox"/> Nei
<b>Kommentarer</b>		På Skarbo ved Hellefjorden. Området er landfast.					

	forklaring	beskrivelse
Naturgrunnlag	Kort om flora og fauna, landskap, naturtype, evt rødlistearter etc	Strandlinja består av sandstrand og svaberg. Baklandet er opparbeidet gammel innmark og tilsådd med gras. I bakkant mot FV 210 vokser en skjerm av osp, lønn og ask.
Kulturminner	Kort om evt kulturminner i området og hensyn til disse	
Bygninger	Nevn evt bygninger på området og omtal kort bruken av og ansvaret for disse	1 stk. toalettbygg
Adkomst/kommunikasjon	Adkomst til området, tilgjengelighet og offentlig kommunikasjon	Bil, sykkel eller til fots
Egnet bruk	Vurdering av hvilke aktiviteter området egner seg for	<div> <input type="checkbox"/> Turgåing <input type="checkbox"/> Sykling </div> <div> <input checked="" type="checkbox"/> Bading <input checked="" type="checkbox"/> Klatring </div> <div> <input type="checkbox"/> Båtturfart <input type="checkbox"/> Fiske </div> <div> <input checked="" type="checkbox"/> Lek, rekreasjon Teltning </div> <div> annet [klikk her for å skrive] _____ </div>
Eksisterende tilrettelegging	Tilretteleggings-tiltak i området før planperioden inkl (tilrettelegging for funksjonshemmede	1 stk. toalett 2 stk. skjærgårdsparkskilt 2 stk. renovasjonsstativ 1 stk. rastebord/benk
Annet	Andre relevante forhold	

## 2. Behov for tiltak i planperioden

nr	Tiltak	Beskrivelse	Utføres av/ Ansvar	Gjennom- føres år	Kostnad
	<b>Total kostnad</b>				<b>0</b>

**Tiltak som kan gjøre det enda mer attraktivt å bruke området  
(tiltak ut over ovennevnte/ tiltak på lang sikt)**

[klikk her for å skrive]

---

### 3. Driftsplan for planperioden (frivillig utfylling)

nr	Løpende oppgaver; årlig (f eks rydding, vasking, tilsyn, planklipping etc.)	Hyppighet	Årlig kostnad	Ansvar	Merknad
	Drift av toalett				
	Renovasjon				
	Gressklipping				
	Sum årlig kostnad:		0		

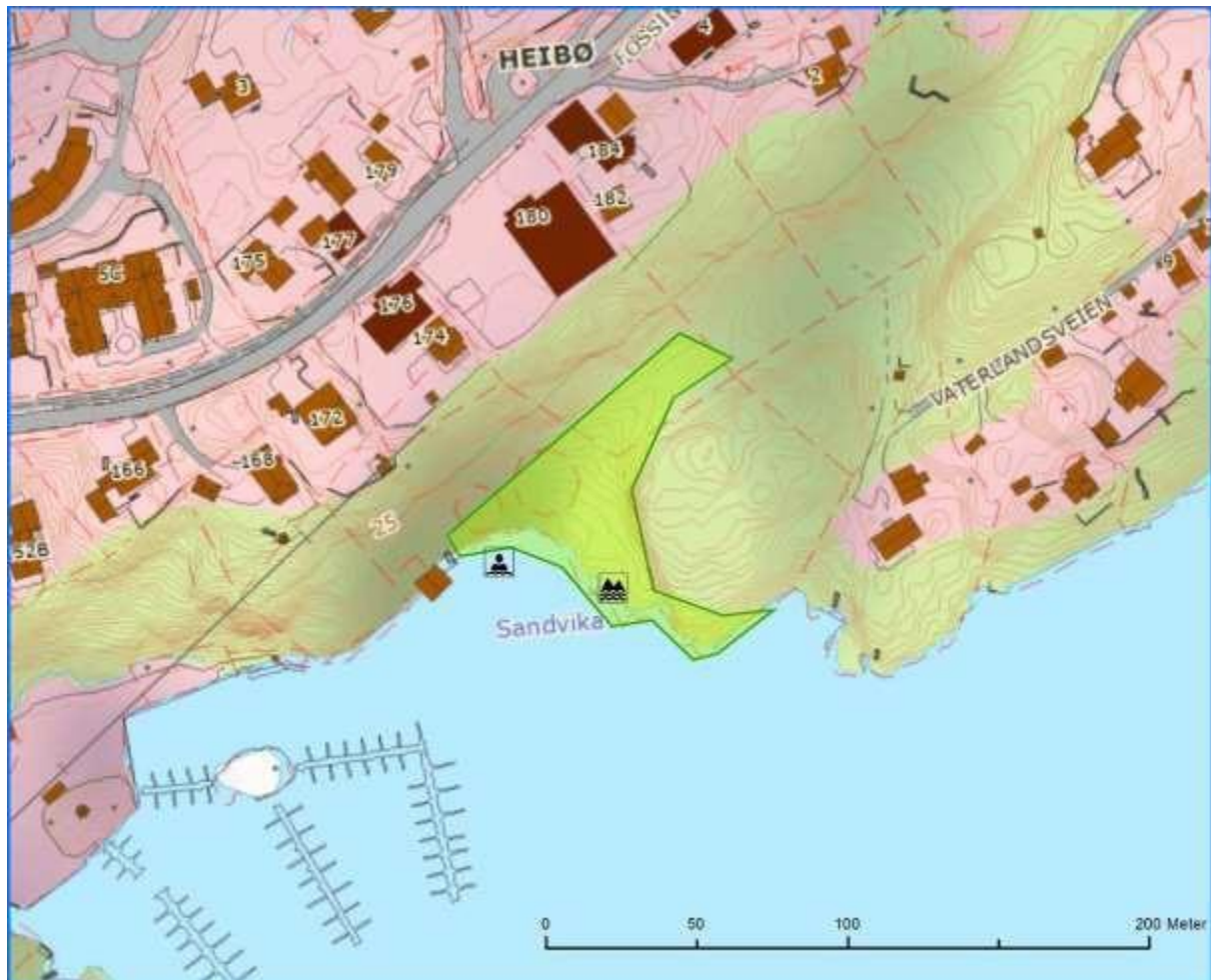
nr	Større og sjeldnere oppgaver, (f eks grusing, maling, skogrydding etc.)	Hyppighet	Årlig kostnad	Ansvar	Merknad
	Hindregjengroing				
	Sum årlig kostnad:		0		

#### Annet

[klikk her for å skrive]

---

## 13 Sandvika



### 1. Områdebeskrivelse/status

Gnr/ Bnr	FS-nummer naturbase.no	Sikrings form	Sikret år	Areal (da)	Grunneier	Forvaltning og drift	Nærområde?
70/ 139	<a href="#">FS00001340</a>	<input checked="" type="checkbox"/> Erverv <input type="checkbox"/> Avtal e		3	<input type="checkbox"/> Stat <input checked="" type="checkbox"/> Kommune/ friluftsråd <input type="checkbox"/> Privat	Skjærgårds- tjenesten i Kragerø	<input checked="" type="checkbox"/> Ja <input type="checkbox"/> Nei
Kommentarer		Nordsiden av Hellefjorden. Området er landfast.					

	forklaring	beskrivelse
Naturgrunnlag	Kort om flora og fauna, landskap, naturtype, evt rødlistearter etc	Området er lite og baklandet er forholdsvis bratt. Liten sandstrand og svaberg
Kulturminner	Kort om evt kulturminner i området og hensyn til disse	
Bygninger	Nevn evt bygninger på området og omtal kort bruken av og ansvaret for disse	Ingen
Adkomst/kommunikasjon	Adkomst til området, tilgjengelighet og offentlig kommunikasjon	Til fots eller med båt
Egnet bruk	Vurdering av hvilke aktiviteter området egner seg for	<div> <input type="checkbox"/> Turgåing           <input type="checkbox"/> Sykling         </div> <div> <input checked="" type="checkbox"/> Bading           <input type="checkbox"/> Klatring         </div> <div> <input type="checkbox"/> Båtturfart           <input type="checkbox"/> Fiske         </div> <div> <input checked="" type="checkbox"/> Lek, rekreasjon           <input type="checkbox"/> Telting         </div> <div>           annet [klikk her for å skrive] _____         </div>
Eksisterende tilrettelegging	Tilretteleggings-tiltak i området før planperioden inkl (tilrettelegging for funksjonshemmede	2 fortøyningsbolter
Annet	Andre relevante forhold	

## 2. Behov for tiltak i planperioden

nr	Tiltak	Beskrivelse	Utføres av/ Ansvar	Gjennom- føres år	Kostnad
		[klikk her for å skrive]	[klikk her for å skrive]	[klikk her for å skrive]	[klikk her for å skrive]
	<b>Total kostnad</b>				<b>0</b>

**Tiltak som kan gjøre det enda mer attraktivt å bruke området  
(tiltak ut over ovennevnte/ tiltak på lang sikt)**

[klikk her for å skrive]

---

### 3. Driftsplan for planperioden (frivillig utfylling)

nr	Løpende oppgaver; årlig (f eks rydding, vasking, tilsyn, planklipping etc.)	Hyppighet	Årlig kostnad	Ansvar	Merknad
	Tilsyn i badesesongen	Ukentlig			
	Sum årlig kostnad:		0		

nr	Større og sjeldnere oppgaver, (f eks grusing, maling, skogrydding etc.)	Hyppighet	Årlig kostnad	Ansvar	Merknad
	Hindregjengroing				
	Sum årlig kostnad:		0		

#### Annet

[klikk her for å skrive]

---



## 1. Områdebeskrivelse/status

Gnr/ Bnr	FS-nummer naturbase.no	Sikrings form	Sikret år	Areal (da)	Grunneier	Forvaltning og drift	Nærområde?
71/13 og 70/ 139	<a href="#">FS00001339</a>	<input checked="" type="checkbox"/> Erverv <input type="checkbox"/> Avtal e		24	<input type="checkbox"/> Stat <input checked="" type="checkbox"/> Kommune/ friluftsråd <input type="checkbox"/> Privat	Skjærgårds- tjenesten i Kragerø	<input type="checkbox"/> Ja <input checked="" type="checkbox"/> Nei
Kommentarer		Midt i Hellefjorden					

	forklaring	beskrivelse
Naturgrunnlag	Kort om flora og fauna, landskap, naturtype, evt rødlistearter etc	Mesteparten av Larsøy består av furuskug på lav bonitet, men også områder med grassletter. Strandlinja veksler mellom bratte partier og slakere svaberg. Det er også en lun bukt med sand/sølestrand. Holmen ligger lunt til med gode ankringsplasser. Rester etter gammel bosetting finnes.
Kulturminner	Kort om evt kulturminner i området og hensyn til disse	
Bygninger	Nevn evt bygninger på området og omtal kort bruken av og ansvaret for disse	1 stk. toalettbygg
Adkomst/kommunikasjon	Adkomst til området, tilgjengelighet og offentlig kommunikasjon	Båt
Egnet bruk	Vurdering av hvilke aktiviteter området egner seg for	<div> <input type="checkbox"/> Turgåing <input type="checkbox"/> Sykling </div> <div> <input checked="" type="checkbox"/> Bading <input checked="" type="checkbox"/> Klatring </div> <div> <input checked="" type="checkbox"/> Båttutfart <input type="checkbox"/> Fiske </div> <div> <input type="checkbox"/> Lek, rekreasjon Teltning </div> Annet: Sjøfugljakt 10/9 – 23/12
Eksisterende tilrettelegging	Tilretteleggings-tiltak i området før planperioden inkl (tilrettelegging for funksjonshemmede	1 stk. toalett 10 stk fortøyningsbolter 2 stk. renovasjonsstativ 2 stk. ilandsstigningsbrygger 3 stk. skjærgårdsparkskilt
Annet	Andre relevante forhold	Beiting

## 2. Behov for tiltak i planperioden

nr	Tiltak	Beskrivelse	Utføres av/ Ansvar	Gjennom- føres år	Kostnad
	Fornyelse og flytting av toalett	[klikk her for å skrive]	[klikk her for å skrive]	[klikk her for å skrive]	[klikk her for å skrive]
	Påfylling av sand på stranda				
	2 grillplasser				
	<b>Total kostnad</b>				<b>0</b>

**Tiltak som kan gjøre det enda mer attraktivt å bruke området  
(tiltak ut over ovennevnte/ tiltak på lang sikt)**

[klikk her for å skrive]

---

### 3. Driftsplan for planperioden (frivillig utfylling)

nr	Løpende oppgaver; årlig (f eks rydding, vasking, tilsyn, planklipping etc.)	Hyppighet	Årlig kostnad	Ansvar	Merknad
	Drift av toalett				
	Renovasjon				
	Beiting				
	Sum årlig kostnad:		0		

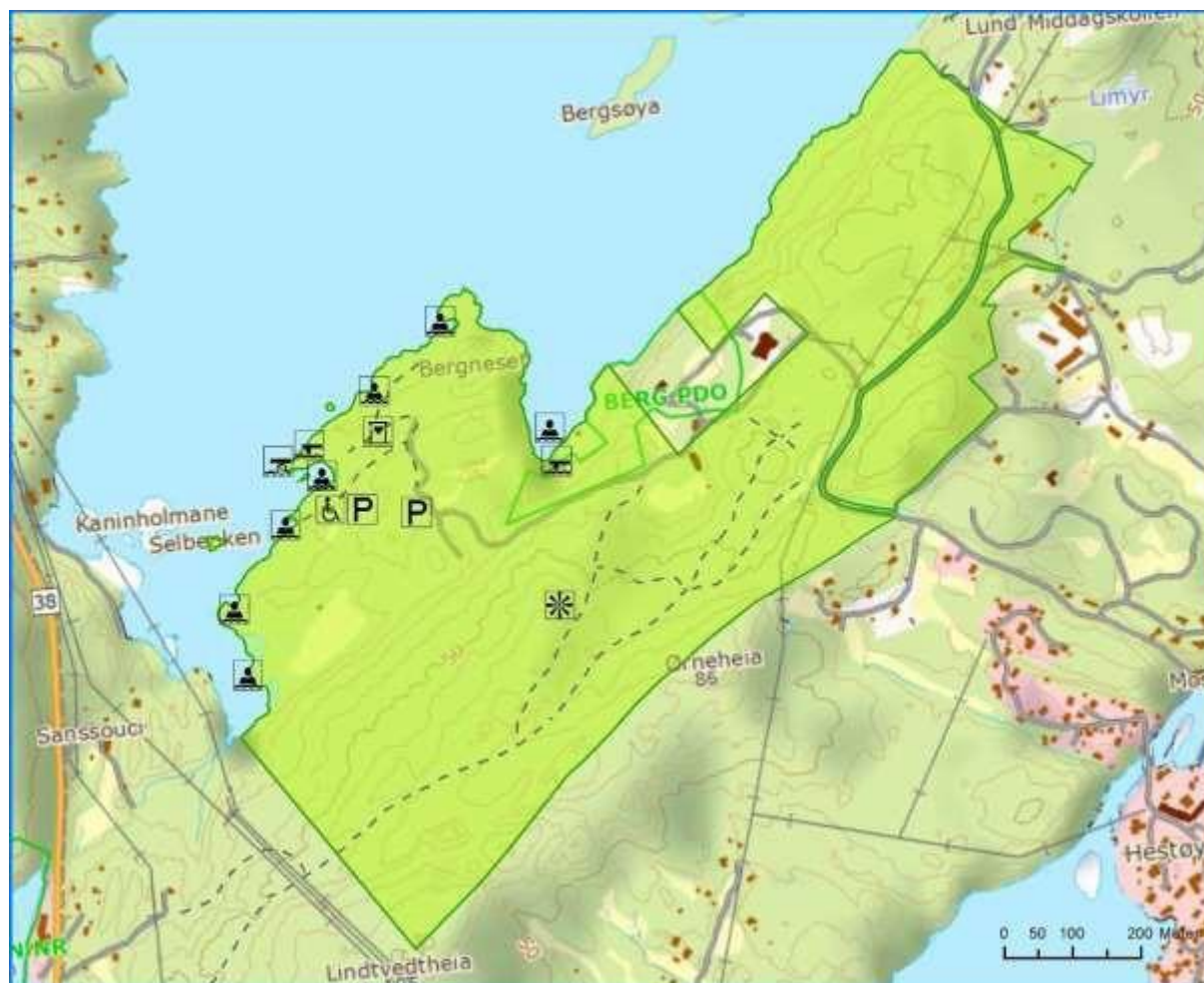
nr	Større og sjeldnere oppgaver, (f eks grusing, maling, skogrydding etc.)	Hyppighet	Årlig kostnad	Ansvar	Merknad
	Rydding av gammel innmark				
	Sum årlig kostnad:		0		

#### Annet

[klikk her for å skrive]

---

# 15 Berg



## 1. Områdebeskrivelse/status

Gnr/ Bnr	FS-nummer naturbase.no	Sikrings form	Sikret år	Areal (da)	Grunneier	Forvaltning og drift	Nærområde?
14/14	<a href="#">FS00001341</a>	<input type="checkbox"/> Erverv <input checked="" type="checkbox"/> Avtale	1969	374	<input type="checkbox"/> Stat <input type="checkbox"/> Kommune/ friluftsråd <input checked="" type="checkbox"/> Privat	Skjærgårds- tjenesten i Kragerø	<input checked="" type="checkbox"/> Ja <input type="checkbox"/> Nei
Kommentarer		Innerst i Hellefjorden ved Berg Museum.					

	forklaring	beskrivelse
<b>Naturgrunnlag</b>	<i>Kort om flora og fauna, landskap, naturtype, evt rødlistearter etc</i>	Områdene i de øvre delene består av barskog på vekslende bonitet. Nedover mot strandlinja er området småkupert og vegetasjonen veksler mellom furu og røsslyng på skrinne rabber og edelløvskog og annen løvskogvegetasjon på partier med bedre jordsmonn. Innenfor området ligger også store arealer med eng og dyrka mark hvor gjengroing er påbegynt. En større og flere mindre sandstrender hvor det er opparbeidet grasareal innenfor den største.
<b>Kulturminner</b>	<i>Kort om evt kulturminner i området og hensyn til disse</i>	
<b>Bygninger</b>	<i>Nevn evt bygninger på området og omtal kort bruken av og ansvaret for disse</i>	1 stk. toalettbygg
<b>Adkomst/kom-munikasjon</b>	<i>Adkomst til området, tilgjengelighet og offentlig kommunikasjon</i>	Adkomst med bil, sykkel eller båt.
<b>Egnet bruk</b>	<i>Vurdering av hvilke aktiviteter området egner seg for</i>	<div> <input checked="" type="checkbox"/> Turgåing           <input type="checkbox"/> Sykling         </div> <div> <input checked="" type="checkbox"/> Bading           <input checked="" type="checkbox"/> Klatring         </div> <div> <input checked="" type="checkbox"/> Båttutfort           <input type="checkbox"/> Fiske         </div> <div> <input type="checkbox"/> Lek, rekreasjon           <input type="checkbox"/> Telting         </div> <div>           annet [klikk her for å skrive] _____         </div>
<b>Eksisterende tilrettelegging</b>	<i>Tilretteleggings-tiltak i området før planperioden inkl (tilrettelegging for funksjonshemmede</i>	1 stk. toalett 3 stk. renovasjonsstativ 4 stk. skjærgårdsparkskilt 2 stk. ilandsstigningsbrygger Natursti P- plasser Merka stier til badeplasser 1 stk. stupebrett 5 stk. badebøyer Parkeringsplass for funksjonshemmede Baderampe for funksjonshemmede
<b>Annet</b>	<i>Andre relevante forhold</i>	Deler av området er vernet i verneplan for Oslofjorden. Berg plante- og dyrefredningsområde.

## 2. Behov for tiltak i planperioden

nr	Tiltak	Beskrivelse	Utføres av/ Ansvar	Gjennom- føres år	Kostnad
	Badeplattform for funksjonshemmede	Pris gjelder ferdig montert, u/mva. Lagt ut vår 2013	Smia Kragerø	2013	435.000
	<b>Total kostnad</b>				<b>0</b>

**Tiltak som kan gjøre det enda mer attraktivt å bruke området  
(tiltak ut over ovennevnte/ tiltak på lang sikt)**

[klikk her for å skrive]

---

### 3. Driftsplan for planperioden (frivillig utfylling)

nr	Løpende oppgaver; årlig (f eks rydding, vasking, tilsyn, planklipping etc.)	Hyppighet	Årlig kostnad	Ansvar	Merknad
	Drift av toalett				
	Renovasjon				
	Gressklipping				
	Sum årlig kostnad:		0		

nr	Større og sjeldnere oppgaver, (f eks grusing, maling, skogrydding etc.)	Hyppighet	Årlig kostnad	Ansvar	Merknad
	Hindregjengroing				
	Vedlikehold av bilvei til P-plasser				
	Sum årlig kostnad:		0		

#### Annet

[klikk her for å skrive]

---

## 16 Sjøbadet



### 1. Områdebeskrivelse/status

Gnr/ Bnr	FS-nummer naturbase.no	Sikrings form	Sikret år	Areal (da)	Grunneier	Forvaltning og drift	Nærområde?
33/1	<a href="#">FS00001336</a>	<input checked="" type="checkbox"/> Erverv <input type="checkbox"/> Avtal e		4	<input type="checkbox"/> Stat <input checked="" type="checkbox"/> Kommune/ friluftsråd <input type="checkbox"/> Privat	Skjærgårds- tjenesten i Kragerø	<input checked="" type="checkbox"/> Ja <input type="checkbox"/> Nei
Kommentarer		Nær Kragerø sentrum					

	forklaring	beskrivelse
Naturgrunnlag	Kort om flora og fauna, landskap, naturtype, evt rødlistearter etc	Sjøbadet ligger ved en bratt fjellvegg hvor det er montert en 50m lang gangvei/badebrygge. Liten sandstrand i hver ende av området.
Kulturminner	Kort om evt kulturminner i området og hensyn til disse	
Bygninger	Nevn evt bygninger på området og omtal kort bruken av og ansvaret for disse	1 stk. wc - toalettbygg
Adkomst/kommunikasjon	Adkomst til området, tilgjengelighet og offentlig kommunikasjon	Til fots
Egnet bruk	Vurdering av hvilke aktiviteter området egner seg for	<div> <input checked="" type="checkbox"/> Turgåing           <input type="checkbox"/> Sykling         </div> <div> <input checked="" type="checkbox"/> Bading           <input checked="" type="checkbox"/> Klatring         </div> <div> <input type="checkbox"/> Båtturfart           <input type="checkbox"/> Fiske         </div> <div> <input type="checkbox"/> Lek, rekreasjon           <input type="checkbox"/> Telting         </div> <div>           annet [klikk her for å skrive] _____         </div>
Eksisterende tilrettelegging	Tilretteleggings-tiltak i området før planperioden inkl (tilrettelegging for funksjonshemmede	2 stk. wc-toaletter, hvor det ene er tilrettelagt for rullestol Utedusj 1 stk. stupetårn 2 stk. badetrapp 3 stk. renovasjonsstativ 2 stk rastebord/benker Platting for soling Fiskeplass for rullestolbrukere
Annet	Andre relevante forhold	

## 2. Behov for tiltak i planperioden

nr	Tiltak	Beskrivelse	Utføres av/ Ansvar	Gjennom- føres år	Kostnad
	5 stk. badebøyer	[klikk her for å skrive]	[klikk her for å skrive]	[klikk her for å skrive]	[klikk her for å skrive]
	<b>Total kostnad</b>				<b>0</b>

**Tiltak som kan gjøre det enda mer attraktivt å bruke området  
(tiltak ut over ovennevnte/ tiltak på lang sikt)**

[klikk her for å skrive]

---

### 3. Driftsplan for planperioden (frivillig utfylling)

nr	Løpende oppgaver; årlig (f eks rydding, vasking, tilsyn, planklipping etc.)	Hyppighet	Årlig kostnad	Ansvar	Merknad
	Drift av wc - toaletter				
	Renovasjon				
	Sum årlig kostnad:		0		

nr	Større og sjeldnere oppgaver, (f eks grusing, maling, skogrydding etc.)	Hyppighet	Årlig kostnad	Ansvar	Merknad
	Vedlikehold av brygge/platting.				
	Sum årlig kostnad:		0		

#### Annet

[klikk her for å skrive]

---

## 17 Gunnarsholmen



### 1. Områdebeskrivelse/status

Gnr/ Bnr	FS-nummer naturbase.no	Sikrings form	Sikret år	Areal (da)	Grunneier	Forvaltning og drift	Nærområde?
34/1, 2, 3	<a href="#">FS00001377</a>	<input checked="" type="checkbox"/> Erverv <input type="checkbox"/> Avtal e		7	<input type="checkbox"/> Stat <input checked="" type="checkbox"/> Kommune/ friluftsråd <input type="checkbox"/> Privat	Skjærgårds- tjenesten i Kragerø	<input checked="" type="checkbox"/> Ja <input type="checkbox"/> Nei
Kommentarer		Nær Kragerø sentrum					

	forklaring	beskrivelse
Naturgrunnlag	Kort om flora og fauna, landskap, naturtype, evt rødlistearter etc	Gunnarsholmen er opparbeidet som parkområde mellom kystfortet og gjestehavn. Holmen er landfast.
Kulturminner	Kort om evt kulturminner i området og hensyn til disse	
Bygninger	Nevn evt bygninger på området og omtal kort bruken av og ansvaret for disse	1 stk. kiosk/serviceanlegg (privat) 1 stk. pumpehus
Adkomst/kommunikasjon	Adkomst til området, tilgjengelighet og offentlig kommunikasjon	Tilgjengelig fra Kragerø sentrum
Egnet bruk	Vurdering av hvilke aktiviteter området egner seg for	<div> <input type="checkbox"/> Turgåing <input type="checkbox"/> Sykling </div> <div> <input checked="" type="checkbox"/> Bading <input checked="" type="checkbox"/> Klatring </div> <div> <input type="checkbox"/> Båttutfart <input type="checkbox"/> Fiske </div> <div> <input checked="" type="checkbox"/> Lek, rekreasjon Teltning </div> <div> annet [klikk her for å skrive] _____ </div>
Eksisterende tilrettelegging	Tilretteleggings tiltak i området før planperioden inkl (tilrettelegging for funksjonshemmede	8 stk. renovasjonsstativ Badebassenganlegg Baderampe og flytende badebrygge for bevegelseshemmede Serviceanlegg med toaletter/dusj, vaskemaskin/tørketrommel. Sandstrand 5 stk. badebøyer
Annet	Andre relevante forhold	

## 2. Behov for tiltak i planperioden

nr	Tiltak	Beskrivelse	Utføres av/ Ansvar	Gjennom- føres år	Kostnad
		[klikk her for å skrive]	[klikk her for å skrive]	[klikk her for å skrive]	[klikk her for å skrive]
	<b>Total kostnad</b>				<b>0</b>

**Tiltak som kan gjøre det enda mer attraktivt å bruke området  
(tiltak ut over ovennevnte/ tiltak på lang sikt)**

[klikk her for å skrive]

---

### 3. Driftsplan for planperioden (frivillig utfylling)

nr	Løpende oppgaver; årlig (f eks rydding, vasking, tilsyn, planklipping etc.)	Hyppighet	Årlig kostnad	Ansvar	Merknad
	Drift av basseng				
	Gressklipping				
	Renovasjon				
	Sum årlig kostnad:		0		

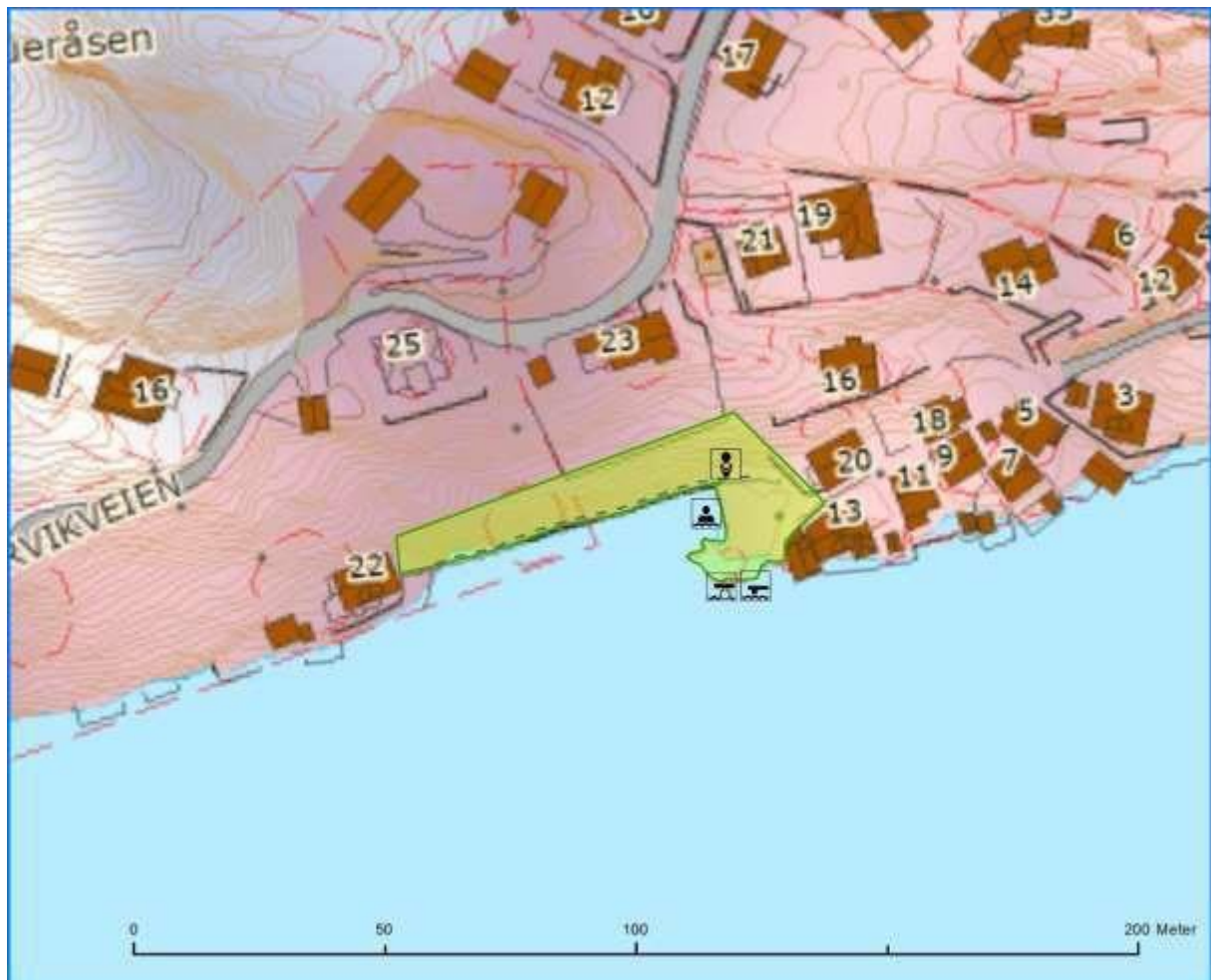
nr	Større og sjeldnere oppgaver, (f eks grusing, maling, skogrydding etc.)	Hyppighet	Årlig kostnad	Ansvar	Merknad
	Hindregjengroing				
	Sum årlig kostnad:		0		

#### Annet

[klikk her for å skrive]

---

## 18 Nautebakken



### 1. Områdebeskrivelse/status

Gnr/ Bnr	FS-nummer naturbase.no	Sikrings form	Sikret år	Areal (da)	Grunneier	Forvaltning og drift	Nærområde?
41/ 138	<a href="#">FS00001349</a>	<input checked="" type="checkbox"/> Erverv <input type="checkbox"/> Avtal e		1	<input type="checkbox"/> Stat <input checked="" type="checkbox"/> Kommune/ friluftsråd <input type="checkbox"/> Privat	Skjærgårds- tjenesten i Kragerø	<input checked="" type="checkbox"/> Ja <input type="checkbox"/> Nei
<b>Kommentarer</b>		Vest for Kragerø sentrum. Området er landfast.					

	forklaring	beskrivelse
Naturgrunnlag	Kort om flora og fauna, landskap, naturtype, evt rødlistearter etc	Området består av en bratt fjellside som flater ut mot ei lita  bukta med sandstrand og gressbakke. På fjellsiden er det  montert gangvei/badebrygge.
Kulturminner	Kort om evt kulturminner i området og hensyn til disse	
Bygninger	Nevn evt bygninger på området og omtal kort bruken av og ansvaret for disse	Ingen
Adkomst/kommunikasjon	Adkomst til området, tilgjengelighet og offentlig kommunikasjon	Tilgjengelig fra land vest for Kragerø sentrum
Egnet bruk	Vurdering av hvilke aktiviteter området egner seg for	<div> <input type="checkbox"/> Turgåing <input type="checkbox"/> Sykling </div> <div> <input checked="" type="checkbox"/> Bading <input checked="" type="checkbox"/> Klatring </div> <div> <input type="checkbox"/> Båttur <input type="checkbox"/> Fiske </div> <div> <input type="checkbox"/> Lek, rekreasjon <input type="checkbox"/> Telting </div> <div> annet [klikk her for å skrive] _____ </div>
Eksisterende tilrettelegging	Tilretteleggings-tiltak i området før planperioden inkl (tilrettelegging for funksjonshemmede	1 stk. gangvei/badebrygge 1 stk.ilandstigningsbrygge Wc - toalett Stupebrett Badetrapp 2 stk.renovasjonsstativ 2 stk. badebøyer
Annet	Andre relevante forhold	

## 2. Behov for tiltak i planperioden

nr	Tiltak	Beskrivelse	Utføres av/ Ansvar	Gjennom- føres år	Kostnad
		[klikk her for å skrive]	[klikk her for å skrive]	[klikk her for å skrive]	[klikk her for å skrive]
	<b>Total kostnad</b>				<b>0</b>

**Tiltak som kan gjøre det enda mer attraktivt å bruke området  
(tiltak ut over ovennevnte/ tiltak på lang sikt)**

[klikk her for å skrive]

---

### 3. Driftsplan for planperioden (frivillig utfylling)

nr	Løpende oppgaver; årlig (f eks rydding, vasking, tilsyn, planklipping etc.)	Hyppighet	Årlig kostnad	Ansvar	Merknad
	Renovasjon				
	Gressklipping				
	Sum årlig kostnad:		0		

nr	Større og sjeldnere oppgaver, (f eks grusing, maling, skogrydding etc.)	Hyppighet	Årlig kostnad	Ansvar	Merknad
	Vedlikehold av brygger				
	Sum årlig kostnad:		0		

#### Annet

[klikk her for å skrive]

---

## 19 Næpa



### 1. Områdebeskrivelse/status

Gnr/ Bnr	FS-nummer naturbase.no	Sikrings form	Sikret år	Areal (da)	Grunneier	Forvaltning og drift	Nærområde?
12/ 149	<a href="#">FS00001349</a>	<input checked="" type="checkbox"/> Erverv <input type="checkbox"/> Avtal e		7	<input type="checkbox"/> Stat <input checked="" type="checkbox"/> Kommune/ friluftsråd <input type="checkbox"/> Privat	Skjærgårds- tjenesten i Kragerø	<input checked="" type="checkbox"/> Ja <input type="checkbox"/> Nei
<b>Kommentarer</b>		Vest for Kragerø sentrum på fastlandet.					

	forklaring	beskrivelse
Naturgrunnlag	Kort om flora og fauna, landskap, naturtype, evt rødlistearter etc	Det er skinn vegetasjon med furu- og røsslyng, men eik, ask og nyperose finnes der jordsmonnet er bedre. Strandlinja består av svaberg som varierer mellom slake og bratte partier. På sørsiden finnes en liten sandstrand med gresslette bak.
Kulturminner	Kort om evt kulturminner i området og hensyn til disse	
Bygninger	Nevn evt bygninger på området og omtal kort bruken av og ansvaret for disse	1 stk toalettbygg
Adkomst/kommunikasjon	Adkomst til området, tilgjengelighet og offentlig kommunikasjon	Tilgjengelig fra land vest for Kragerø sentrum
Egnet bruk	Vurdering av hvilke aktiviteter området egner seg for	<div> <input type="checkbox"/> Turgåing <input type="checkbox"/> Sykling </div> <div> <input checked="" type="checkbox"/> Bading <input checked="" type="checkbox"/> Klatring </div> <div> <input type="checkbox"/> Båttutfart <input type="checkbox"/> Fiske </div> <div> Lek, rekreasjon Teltning </div> <div> annet [klikk her for å skrive] _____ </div>
Eksisterende tilrettelegging	Tilretteleggings-tiltak i området før planperioden inkl (tilrettelegging for funksjonshemmede	1 stk skjærgårdsparkskilt 1 stk. toalett Parkeringsplass Sti for rullestol og barnevogn Bål/grillplass Badetrapp 2 stk badebøyer 3 stk renovasjonsstativ 5 stk fortøyningsbolter
Annet	Andre relevante forhold	Reguleringsplan under utarbeiding

## 2. Behov for tiltak i planperioden

nr	Tiltak	Beskrivelse	Utføres av/ Ansvar	Gjennom- føres år	Kostnad
	<b>Total kostnad</b>				<b>0</b>

**Tiltak som kan gjøre det enda mer attraktivt å bruke området  
(tiltak ut over ovennevnte/ tiltak på lang sikt)**

[klikk her for å skrive]

---

### 3. Driftsplan for planperioden (frivillig utfylling)

nr	Løpende oppgaver; årlig (f eks rydding, vasking, tilsyn, planklipping etc.)	Hypighet	Årlig kostnad	Ansvar	Merknad
	Drift av toalett				
	Renovasjon				
	Gressklipping				
	Sum årlig kostnad:		0		

nr	Større og sjeldnere oppgaver, (f eks grusing, maling, skogrydding etc.)	Hypighet	Årlig kostnad	Ansvar	Merknad
	Sand til badestrand				
	Sum årlig kostnad:		0		

#### Annet

[klikk her for å skrive]

---

## 20 Lille Kirkeholmen



### 1. Områdebeskrivelse/status

Gnr/ Bnr	FS-nummer naturbase.no	Sikrings form	Sikret år	Areal (da)	Grunneier	Forvaltning og drift	Nærområde?
12/52	<a href="#">FS00001335</a>	<input checked="" type="checkbox"/> Erverv <input type="checkbox"/> Avtale		18	<input type="checkbox"/> Stat <input checked="" type="checkbox"/> Kommune/ friluftsråd <input type="checkbox"/> Privat	Skjærgårds- tjenesten i Kragerø	<input type="checkbox"/> Ja <input checked="" type="checkbox"/> Nei
Kommentarer		Nord for Tåtøy					

	forklaring	beskrivelse
Naturgrunnlag	Kort om flora og fauna, landskap, naturtype, evt rødlistearter etc	Mesteparten av området består av bart fjell. Stedvis finnes noe gras- og furuvegetasjon. Strandlinja består av knauser og svaberg, samt 10 m sandstrand.
Kulturminner	Kort om evt kulturminner i området og hensyn til disse	
Bygninger	Nevn evt bygninger på området og omtal kort bruken av og ansvaret for disse	1 sommerhus m/uthus (Privat) 1 hytte (Utleid til speidere / kystledhytte)
Adkomst/kommunikasjon	Adkomst til området, tilgjengelighet og offentlig kommunikasjon	Båt
Egnet bruk	Vurdering av hvilke aktiviteter området egner seg for	<div> <input type="checkbox"/> Turgåing         <input type="checkbox"/> Sykling       </div> <div> <input checked="" type="checkbox"/> Bading         <input checked="" type="checkbox"/> Klatring       </div> <div> <input checked="" type="checkbox"/> Båttur         <input type="checkbox"/> Fiske       </div> <div> <input type="checkbox"/> Lek, rekreasjon         <input type="checkbox"/> Telting       </div> annet [klikk her for å skrive] _____
Eksisterende tilrettelegging	Tilretteleggings-tiltak i området før planperioden inkl (tilrettelegging for funksjonshemmede)	Brygge 2 stk. skjærgårdsparkskilt
Annet	Andre relevante forhold	

## 2. Behov for tiltak i planperioden

nr	Tiltak	Beskrivelse	Utføres av/ Ansvar	Gjennom- føres år	Kostnad
	Ilandstigningsbrygge, badestrand	[klikk her for å skrive]	Skjærgårdstjenesten og andre		
	<b>Total kostnad</b>				

**Tiltak som kan gjøre det enda mer attraktivt å bruke området  
(tiltak ut over ovennevnte/ tiltak på lang sikt)**

[klikk her for å skrive]

---

### 3. Driftsplan for planperioden (frivillig utfylling)

nr	Løpende oppgaver; årlig (f eks rydding, vasking, tilsyn, planklipping etc.)	Hyppighet	Årlig kostnad	Ansvar	Merknad
	Sum årlig kostnad:		0		

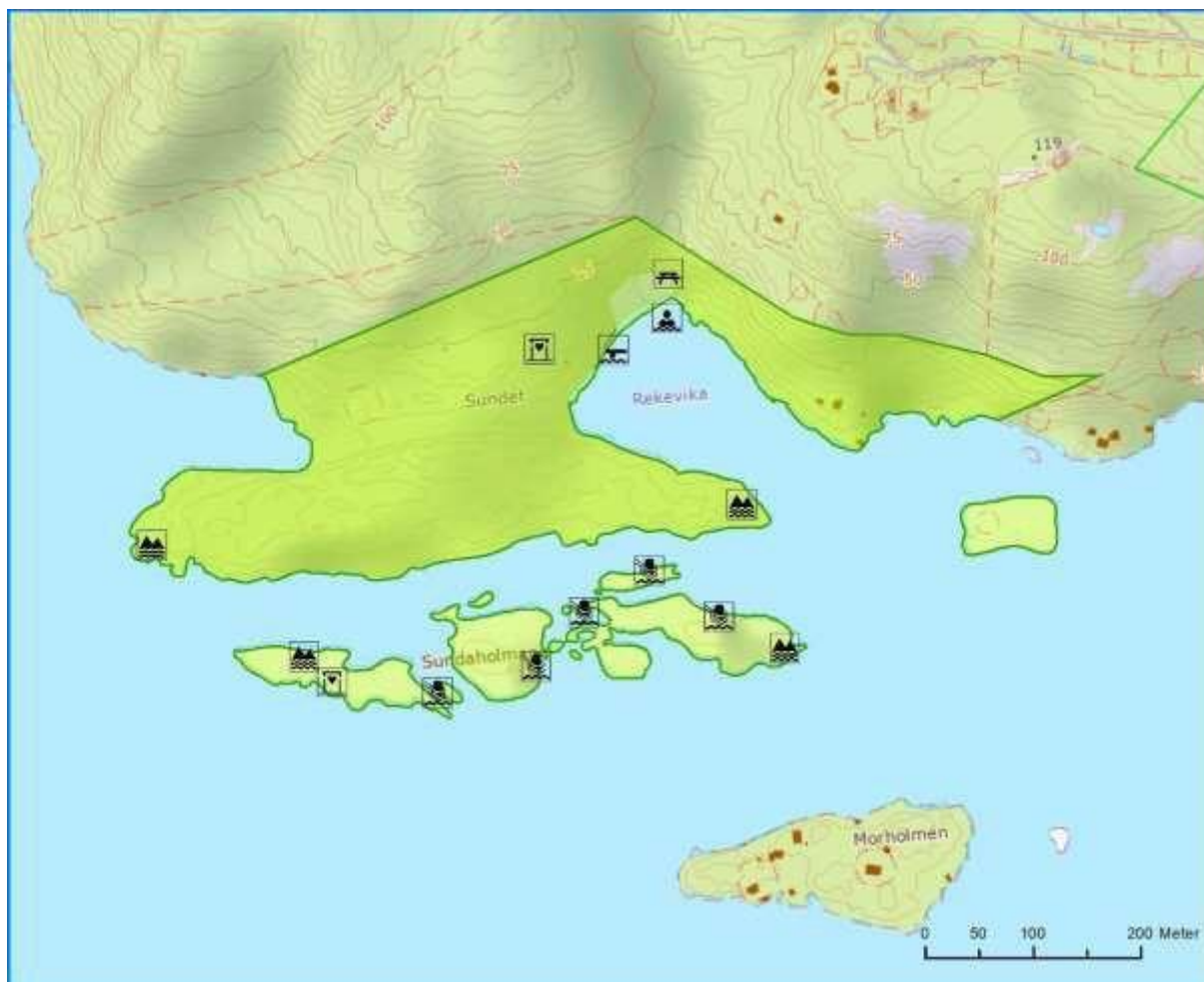
nr	Større og sjeldnere oppgaver, (f eks grusing, maling, skogrydding etc.)	Hyppighet	Årlig kostnad	Ansvar	Merknad
	Hindregjengroing				
	Sum årlig kostnad:		0		

#### Annet

[klikk her for å skrive]

---

## 21 Rekevika



### 1. Områdebeskrivelse/status

Gnr/ Bnr	FS-nummer naturbase.no	Sikrings form	Sikret år	Areal (da)	Grunneier	Forvaltning og drift	Nærområde?
13/85 ,86,87	<a href="#">FS00001334</a>	<input checked="" type="checkbox"/> Erverv <input type="checkbox"/> Avtal e		126	<input type="checkbox"/> Stat <input checked="" type="checkbox"/> Kommune/ friluftsråd <input type="checkbox"/> Privat	Skjærgårds- tjenesten i Kragerø	<input type="checkbox"/> Ja <input checked="" type="checkbox"/> Nei
Kommentarer		Øst for utløpet av Kammerfosselva. Området er landfast.					

	forklaring	beskrivelse
Naturgrunnlag	Kort om flora og fauna, landskap, naturtype, evt rødlistearter etc	Området består av et større område på fastlandet, samt flere mindre holmer på sørsiden, kalt Sundholmene. På fastlandet er det gammel gjengrodd innmark samt opparbeidet strand og bakland. Vegetasjonen domineres av furuskog med einer og eik i busksjikt og røsslyng i feltsjikt. Det er mye fjell i dagen. Gammel innmark er gjengrodd med bjørk, svartor og ask. Sundholmene består for det meste av bart fjell med noe furu- og grasvegetasjon. Strandlinjene varierer mellom bratte partier og slake svaberg. Området har flere lune ankringsplasser.
Kulturminner	Kort om evt kulturminner i området og hensyn til disse	
Bygninger	Nevn evt bygninger på området og omtal kort bruken av og ansvaret for disse	2 stk. toalettbygg.
Adkomst/kommunikasjon	Adkomst til området, tilgjengelighet og offentlig kommunikasjon	Best tilgjengelig fra båt selv om deler av området er landfast
Egnet bruk	Vurdering av hvilke aktiviteter området egner seg for	<div> <input type="checkbox"/> Turgåing <input type="checkbox"/> Sykling </div> <div> <input checked="" type="checkbox"/> Bading Klatring </div> <div> <input checked="" type="checkbox"/> Båttut fart <input checked="" type="checkbox"/> Fiske </div> <div> <input type="checkbox"/> Lek, rekreasjon <input type="checkbox"/> Telting </div> <p>Annet: <u>Sjøfugljakt på holmene 10/9 – 23/12</u></p>
Eksisterende tilrettelegging	Tilretteleggings-tiltak i området før planperioden inkl (tilrettelegging for funksjonshemmede	2 stk. toalett 40 m brygge 4 stk. renovasjonsstativ 25 stk. fortøyningsbolter Rastebord/benk 2 dekar gressplen 50 m sandstrand
Annet	Andre relevante forhold	Området er godt egnet for uteaktiviteter for skole, speidere osv, som leirplass.

## 2. Behov for tiltak i planperioden

nr	Tiltak	Beskrivelse	Utføres av/ Ansvar	Gjennom- føres år	Kostnad
	Opparbeideteltplass med gapahuk og bålplass	[klikk her for å skrive]	[klikk her for å skrive]	[klikk her for å skrive]	[klikk her for å skrive]
	Utbedring av adkomst fra bilvei.				
	Fjerne brannrester ettervåningshus.				
	<b>Total kostnad</b>				<b>0</b>

**Tiltak som kan gjøre det enda mer attraktivt å bruke området  
(tiltak ut over ovennevnte/ tiltak på lang sikt)**

[klikk her for å skrive]

---

### 3. Driftsplan for planperioden (frivillig utfylling)

nr	Løpende oppgaver; årlig (f eks rydding, vasking, tilsyn, planklipping etc.)	Hyppighet	Årlig kostnad	Ansvar	Merknad
	Drift av toaletter				
	Renovasjon				
	Gressklipping				
	Sum årlig kostnad:		0		

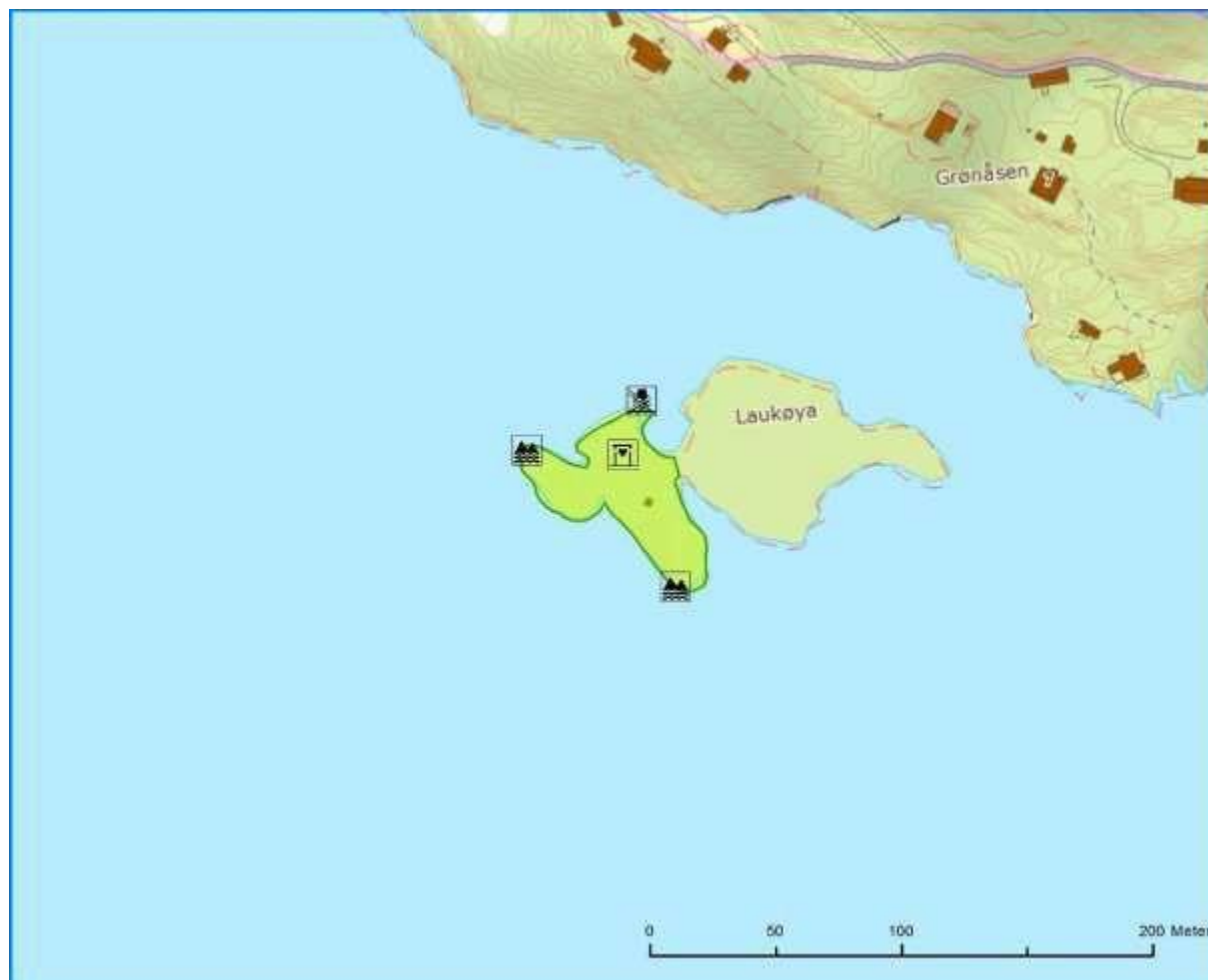
nr	Større og sjeldnere oppgaver, (f eks grusing, maling, skogrydding etc.)	Hyppighet	Årlig kostnad	Ansvar	Merknad
	Rydding av gammel innmark, delvis utført				
	Tilrettelegging for beiting.				
	Hindregjengroing				
	Sum årlig kostnad:		0		

#### Annet

[klikk her for å skrive]

---

## 22 Laukøya



### 1. Områdebeskrivelse/status

Gnr/ Bnr	FS-nummer naturbase.no	Sikrings form	Sikret år	Areal (da)	Grunneier	Forvaltning og drift	Nærområde?
65/17	<a href="#">FS00001315</a>	<input type="checkbox"/> Erverv <input checked="" type="checkbox"/> Avtal e	1994	3	<input type="checkbox"/> Stat <input type="checkbox"/> Kommune/ friluftsråd <input checked="" type="checkbox"/> Privat	Skjærgårds- tjenesten i Kragerø	<input type="checkbox"/> Ja <input checked="" type="checkbox"/> Nei
Kommentarer		Nordvest i Kilsfjorden					

	forklaring	beskrivelse
Naturgrunnlag	Kort om flora og fauna, landskap, naturtype, evt rødlistearter etc	Arealet består av bart fjell med noe busk- og grasvegetasjon. Strandlinja varierer mellom bratte partier og slake svaberg. Midt på holmen ei lita sandstrand.
Kulturminner	Kort om evt kulturminner i området og hensyn til disse	
Bygninger	Nevn evt bygninger på området og omtal kort bruken av og ansvaret for disse	1 stk. toalettbygg
Adkomst/kommunikasjon	Adkomst til området, tilgjengelighet og offentlig kommunikasjon	Båt
Egnet bruk	Vurdering av hvilke aktiviteter området egner seg for	<div> <input type="checkbox"/> Turgåing           <input type="checkbox"/> Sykling         </div> <div> <input checked="" type="checkbox"/> Bading           <input checked="" type="checkbox"/> Klatring         </div> <div> <input checked="" type="checkbox"/> Båtturfart           <input type="checkbox"/> Fiske         </div> <div> <input type="checkbox"/> Lek, rekreasjon           <input type="checkbox"/> Telting         </div> <div>           annet [klikk her for å skrive] _____         </div>
Eksisterende tilrettelegging	Tilretteleggings-tiltak i området før planperioden inkl (tilrettelegging for funksjonshemmede)	1 stk. toalett 6 stk. fortøyningsbolter 2 stk. skjærgårdsparkskilt
Annet	Andre relevante forhold	

## 2. Behov for tiltak i planperioden

nr	Tiltak	Beskrivelse	Utføres av/ Ansvar	Gjennom- føres år	Kostnad
		[klikk her for å skrive]	[klikk her for å skrive]	[klikk her for å skrive]	[klikk her for å skrive]
	<b>Total kostnad</b>				<b>0</b>

**Tiltak som kan gjøre det enda mer attraktivt å bruke området  
(tiltak ut over ovennevnte/ tiltak på lang sikt)**

[klikk her for å skrive]

---

### 3. Driftsplan for planperioden (frivillig utfylling)

nr	Løpende oppgaver; årlig (f eks rydding, vasking, tilsyn, planklipping etc.)	Hyppighet	Årlig kostnad	Ansvar	Merknad
	Drift av toalett				
	Sum årlig kostnad:		0		

nr	Større og sjeldnere oppgaver, (f eks grusing, maling, skogrydding etc.)	Hyppighet	Årlig kostnad	Ansvar	Merknad
	Hindregjengroing				
	Sum årlig kostnad:		0		

#### Annet

[klikk her for å skrive]

---

## 23 Lyngdalsstranda



### 1. Områdebeskrivelse/status

Gnr/ Bnr	FS-nummer naturbase.no	Sikrings form	Sikret år	Areal (da)	Grunneier	Forvaltning og drift	Nærområde?
65/ 136	<a href="#">FS00001333</a>	<input checked="" type="checkbox"/> Erverv <input type="checkbox"/> Avtal e		2	<input type="checkbox"/> Stat <input checked="" type="checkbox"/> Kommune/ friluftsråd <input type="checkbox"/> Privat	Skjærgårds- tjenesten i Kragerø	<input checked="" type="checkbox"/> Ja <input type="checkbox"/> Nei
Kommentarer		På fastlandet nordvest i Kilsfjorden.					

	forklaring	beskrivelse
Naturgrunnlag	Kort om flora og fauna, landskap, naturtype, evt rødlistearter etc	Strandlinja på Lyngdalsstranda består av en 50 m lang sandstrand. Baklandet er gammel innmark.
Kulturminner	Kort om evt kulturminner i området og hensyn til disse	
Bygninger	Nevn evt bygninger på området og omtal kort bruken av og ansvaret for disse	1 stk. toalettbygg
Adkomst/kommunikasjon	Adkomst til området, tilgjengelighet og offentlig kommunikasjon	Bil, sykkel
Egnet bruk	Vurdering av hvilke aktiviteter området egner seg for	<div> <input type="checkbox"/> Turgåing           <input type="checkbox"/> Sykling         </div> <div> <input checked="" type="checkbox"/> Bading           <input type="checkbox"/> Klatring         </div> <div> <input type="checkbox"/> Båtturfart           <input type="checkbox"/> Fiske         </div> <div> <input checked="" type="checkbox"/> Lek, rekreasjon           <input type="checkbox"/> Telting         </div> <div>           annet [klikk her for å skrive] _____         </div>
Eksisterende tilrettelegging	Tilretteleggings tiltak i området før planperioden inkl (tilrettelegging for funksjonshemmede	1 stk. toalett Veiforbindelse Parkeringsplass for funksjonshemmede Ilandstigningsbrygge
Annet	Andre relevante forhold	

## 2. Behov for tiltak i planperioden

nr	Tiltak	Beskrivelse	Utføres av/ Ansvar	Gjennom- føres år	Kostnad
	Plan for området og gjennomføring av tiltak.	bl.a. skjøtselstiltak i skog, ny flytebrygge	Entreprenør, skjærgårdstjenesten	Påbegynt i 2013, ferdigstilles vår 2014	300.000
	Nytt toalett				
	<b>Total kostnad</b>				<b>0</b>

**Tiltak som kan gjøre det enda mer attraktivt å bruke området  
(tiltak ut over ovennevnte/ tiltak på lang sikt)**

[klikk her for å skrive]

---

### 3. Driftsplan for planperioden (frivillig utfylling)

nr	Løpende oppgaver; årlig (f eks rydding, vasking, tilsyn, planklipping etc.)	Hyppighet	Årlig kostnad	Ansvar	Merknad
	Drift av toalett				
	Renovasjon				
	Gressklipping				
	Sum årlig kostnad:		0		

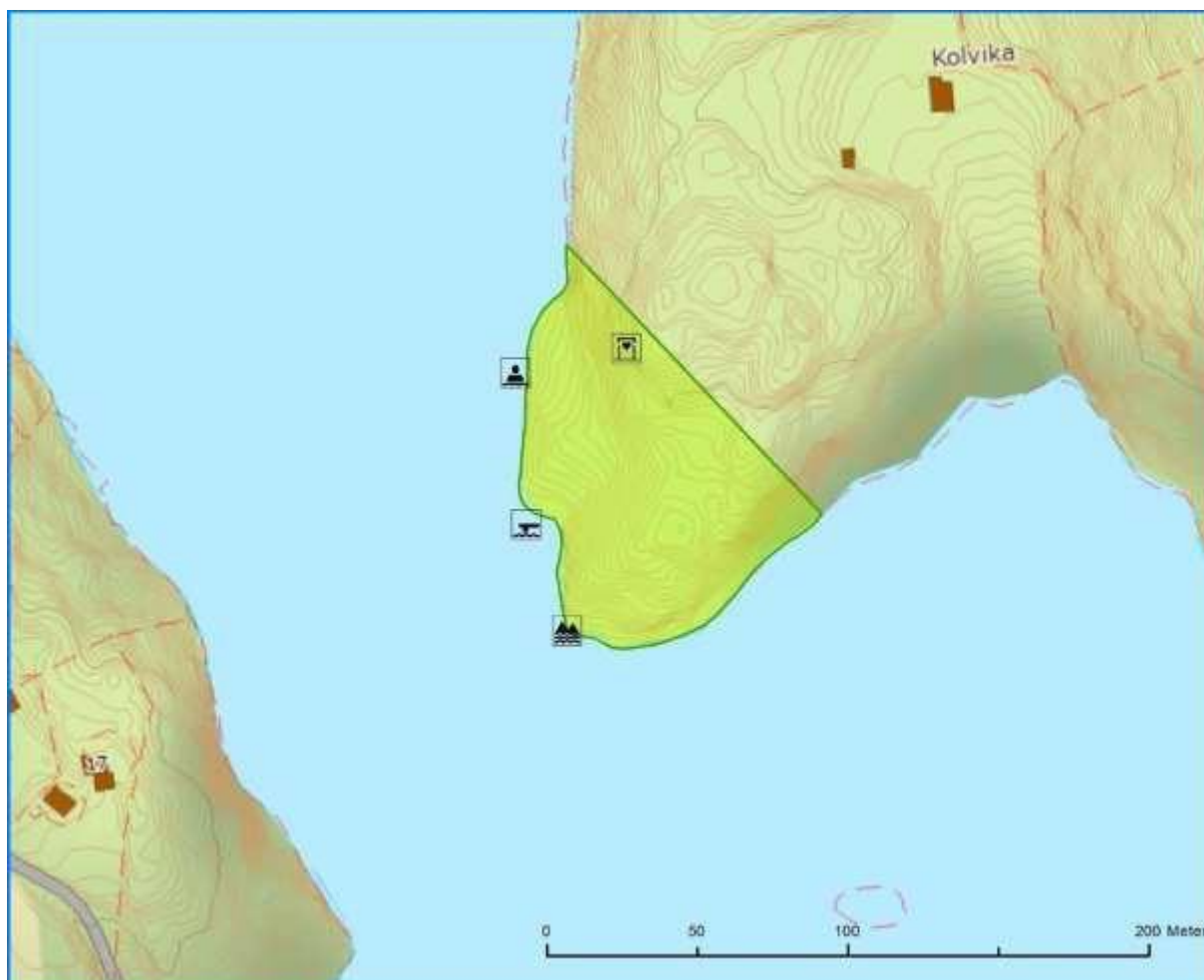
nr	Større og sjeldnere oppgaver, (f eks grusing, maling, skogrydding etc.)	Hyppighet	Årlig kostnad	Ansvar	Merknad
	Fjerne vegetasjon i strandområdet				
	Påfylling av sand				
	Sum årlig kostnad:		0		

#### Annet

[klikk her for å skrive]

---

## 24 Kolvika



### 1. Områdebeskrivelse/status

Gnr/ Bnr	FS-nummer naturbase.no	Sikrings form	Sikret år	Areal (da)	Grunneier	Forvaltning og drift	Nærområde?
72/44	<a href="#">FS00001332</a>	<input checked="" type="checkbox"/> Erverv <input type="checkbox"/> Avtal e		7	<input type="checkbox"/> Stat <input checked="" type="checkbox"/> Kommune/ friluftsråd <input type="checkbox"/> Privat	Skjærgårds- tjenesten i Kragerø	<input checked="" type="checkbox"/> Ja <input type="checkbox"/> Nei
<b>Kommentarer</b>		På fastlandet nordvest i Kilsfjorden					

	forklaring	beskrivelse
Naturgrunnlag	Kort om flora og fauna, landskap, naturtype, evt rødlistearter etc	Vegetasjonen består i hovedsak av furuskog på lav bonitet. Strandlinja er bratt, men med to små strender.
Kulturminner	Kort om evt kulturminner i området og hensyn til disse	
Bygninger	Nevn evt bygninger på området og omtal kort bruken av og ansvaret for disse	1 stk. toalettbygg
Adkomst/kommunikasjon	Adkomst til området, tilgjengelighet og offentlig kommunikasjon	Båt
Egnet bruk	Vurdering av hvilke aktiviteter området egner seg for	<div> <input type="checkbox"/> Turgåing           <input type="checkbox"/> Sykling         </div> <div> <input checked="" type="checkbox"/> Bading           <input type="checkbox"/> Klatring         </div> <div> <input checked="" type="checkbox"/> Båtturfart           <input type="checkbox"/> Fiske         </div> <div> <input type="checkbox"/> Lek, rekreasjon           <input type="checkbox"/> Telting         </div> <div>           annet [klikk her for å skrive] _____         </div>
Eksisterende tilrettelegging	Tilretteleggings-tiltak i området før planperioden inkl (tilrettelegging for funksjonshemmede	1 stk. toalett 2 stk badebøyer llandstigningsbrygge
Annet	Andre relevante forhold	

## 2. Behov for tiltak i planperioden

nr	Tiltak	Beskrivelse	Utføres av/ Ansvar	Gjennom- føres år	Kostnad
		[klikk her for å skrive]	[klikk her for å skrive]	[klikk her for å skrive]	[klikk her for å skrive]
	<b>Total kostnad</b>				<b>0</b>

**Tiltak som kan gjøre det enda mer attraktivt å bruke området  
(tiltak ut over ovennevnte/ tiltak på lang sikt)**

[klikk her for å skrive]

---

### 3. Driftsplan for planperioden (frivillig utfylling)

nr	Løpende oppgaver; årlig (f eks rydding, vasking, tilsyn, planklipping etc.)	Hyppighet	Årlig kostnad	Ansvar	Merknad
	Drift av toalett				
	Sum årlig kostnad:		0		

nr	Større og sjeldnere oppgaver, (f eks grusing, maling, skogrydding etc.)	Hyppighet	Årlig kostnad	Ansvar	Merknad
	Hindregjengroing				
	Sum årlig kostnad:		0		

#### Annet

[klikk her for å skrive]

---

## 25 Brattøy



### 1. Områdebeskrivelse/status

Gnr/ Bnr	FS-nummer naturbase.no	Sikrings form	Sikret år	Areal (da)	Grunneier	Forvaltning og drift	Nærområde?
72/15	<a href="#">FS00001331</a>	<input checked="" type="checkbox"/> Erverv <input type="checkbox"/> Avtal e	1984	287	<input checked="" type="checkbox"/> Stat <input type="checkbox"/> Kommune/ friluftsråd <input type="checkbox"/> Privat	Skjærgårds- tjenesten i Kragerø	<input type="checkbox"/> Ja <input checked="" type="checkbox"/> Nei
Kommentarer		Nordvest i Kilsfjorden					

	forklaring	beskrivelse
Naturgrunnlag	Kort om flora og fauna, landskap, naturtype, evt rødlistearter etc	Øya er kupert med flere større og mindre topper. Høyeste punkt er 84 moh. og gir god utsikt over Kilsfjorden. Øya er frodig og vegetasjonen varierer fra skrinne områder med fjell i dagen og furuskog, til områder med gran- og edelløvskogsvegetasjon. Strandlinjen på nordøstsiden er skyggefull og bratt. På sør- og vestsiden av øya er det flere områder med sandstrand og slake svaberg. Flere lune ankringsplasser finnes.
Kulturminner	Kort om evt kulturminner i området og hensyn til disse	
Bygninger	Nevn evt bygninger på området og omtal kort bruken av og ansvaret for disse	1 stk. toalettbygg.
Adkomst/kommunikasjon	Adkomst til området, tilgjengelighet og offentlig kommunikasjon	Båt
Egnet bruk	Vurdering av hvilke aktiviteter området egner seg for	<div> <input type="checkbox"/> Turgåing         <input type="checkbox"/> Sykling       </div> <div> <input checked="" type="checkbox"/> Bading         <input type="checkbox"/> Klatring       </div> <div> <input checked="" type="checkbox"/> Båtturfart         <input checked="" type="checkbox"/> Fiske       </div> <div> <input type="checkbox"/> Lek, rekreasjon         <input type="checkbox"/> Telting       </div> annet [klikk her for å skrive] _____
Eksisterende tilrettelegging	Tilretteleggings-tiltak i området før planperioden inkl (tilrettelegging for funksjonshemmede)	1 stk toaletter 30 stk fortøyningsbolter
Annet	Andre relevante forhold	

## 2. Behov for tiltak i planperioden

nr	Tiltak	Beskrivelse	Utføres av/ Ansvar	Gjennom- føres år	Kostnad
	2 grillplasser	[klikk her for å skrive]	[klikk her for å skrive]	[klikk her for å skrive]	[klikk her for å skrive]
	<b>Total kostnad</b>				<b>0</b>

**Tiltak som kan gjøre det enda mer attraktivt å bruke området  
(tiltak ut over ovennevnte/ tiltak på lang sikt)**

[klikk her for å skrive]

---

### 3. Driftsplan for planperioden (frivillig utfylling)

nr	Løpende oppgaver; årlig (f eks rydding, vasking, tilsyn, planklipping etc.)	Hyppighet	Årlig kostnad	Ansvar	Merknad
	Drift av toalett				
	Sum årlig kostnad:		0		

nr	Større og sjeldnere oppgaver, (f eks grusing, maling, skogrydding etc.)	Hyppighet	Årlig kostnad	Ansvar	Merknad
	Hindregjengroing				
	Vedlikehold av gjerder				
	Transport av beitedyr				
	Sum årlig kostnad:		0		

#### Annet

[klikk her for å skrive]

---

## 26 Dypsundholmene



### 1. Områdebeskrivelse/status

Gnr/ Bnr	FS-nummer naturbase.no	Sikrings form	Sikret år	Areal (da)	Grunneier	Forvaltning og drift	Nærområde?
2/110 72/14 ,45	<a href="#">FS00001314</a>	<input checked="" type="checkbox"/> Erverv <input checked="" type="checkbox"/> Avtale	1994	84	<input type="checkbox"/> Stat <input checked="" type="checkbox"/> Kommune/ friluftsråd <input checked="" type="checkbox"/> Privat	Skjærgårds- tjenesten i Kragerø	<input type="checkbox"/> Ja <input checked="" type="checkbox"/> Nei
<b>Kommentarer</b>		Midt i Kilsfjorden. Nordre del av nordre holme og området på den søndre holmen er sikret gjennom erverv av Kragerø kommune. Søndre del av nordre holme er sikret gjennom servituttavtale.					

	forklaring	beskrivelse
Naturgrunnlag	Kort om flora og fauna, landskap, naturtype, evt rødlistearter etc	Vegetasjonen på holmene består av furuskog på lav bonitet. Det er mye fjell i dagen. Nord på nordre Dypsundholmen er det et område med grasslette og ca. 30 m sandstrand. På vestsiden av søndre Dypsundholmen er et område med grasslette og sand- og grusstrand. Ellers består strandlinjene av brattere partier og slake svaberg.
Kulturminner	Kort om evt kulturminner i området og hensyn til disse	På søndre Dypsundholmen er det en gammel jerngruve.
Bygninger	Nevn evt bygninger på området og omtal kort bruken av og ansvaret for disse	2 stk. toalettbygg.
Adkomst/kommunikasjon	Adkomst til området, tilgjengelighet og offentlig kommunikasjon	Båt
Egnet bruk	Vurdering av hvilke aktiviteter området egner seg for	<div> <input type="checkbox"/> Turgåing <input type="checkbox"/> Sykling </div> <div> <input checked="" type="checkbox"/> Bading <input checked="" type="checkbox"/> Klatring </div> <div> <input checked="" type="checkbox"/> Båttutfart <input checked="" type="checkbox"/> Fiske </div> <div> <input type="checkbox"/> Lek, rekreasjon <input type="checkbox"/> Telting </div> <div>           annet [klikk her for å skrive] _____         </div>
Eksisterende tilrettelegging	Tilretteleggings-tiltak i området før planperioden inkl (tilrettelegging for funksjonshemmede)	2 stk toaletter 20 stk. forøyningsbolter 5 stk. skjærgårdsparkskilt 1 stk. brygge 2 stk. bålplasser Informasjonstavle Sikringsgjerde mot gruvesjakt Badetrapp Stupebrett
Annet	Andre relevante forhold	

## 2. Behov for tiltak i planperioden

nr	Tiltak	Beskrivelse	Utføres av/ Ansvar	Gjennom- føres år	Kostnad
	<b>Total kostnad</b>				<b>0</b>

**Tiltak som kan gjøre det enda mer attraktivt å bruke området  
(tiltak ut over ovennevnte/ tiltak på lang sikt)**

[klikk her for å skrive]

---

### 3. Driftsplan for planperioden (frivillig utfylling)

nr	Løpende oppgaver; årlig (f eks rydding, vasking, tilsyn, planklipping etc.)	Hyppighet	Årlig kostnad	Ansvar	Merknad
	Drift av toalett				
	Renovasjon				
	Gressklipping				
	Sum årlig kostnad:		0		

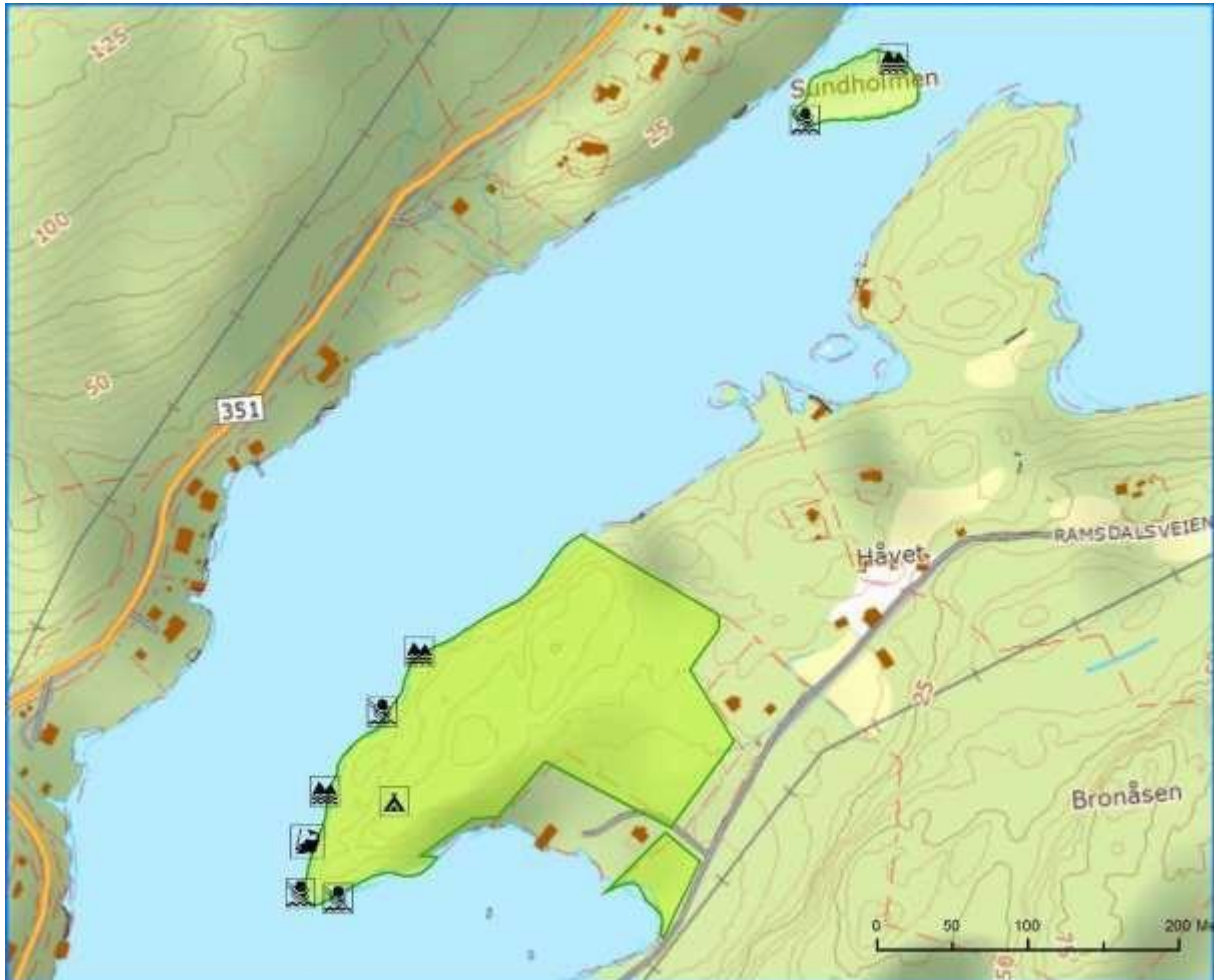
nr	Større og sjeldnere oppgaver, (f eks grusing, maling, skogrydding etc.)	Hyppighet	Årlig kostnad	Ansvar	Merknad
	Hindregjengroing				
	Sum årlig kostnad:		0		

#### Annet

[klikk her for å skrive]

---

## 27 Stumsnes - Sundholmen



### 1. Områdebeskrivelse/status

Gnr/ Bnr	FS-nummer naturbase.no	Sikrings form	Sikret år	Areal (da)	Grunneier	Forvaltning og drift	Nærområde?
75/16 72/36	<a href="#">FS00001313</a>	<input type="checkbox"/> Erverv <input checked="" type="checkbox"/> Avtale	1994	41,5	<input type="checkbox"/> Stat <input type="checkbox"/> Kommune/ friluftsråd <input checked="" type="checkbox"/> Privat	Skjærgårds- tjenesten i Kragerø	<input type="checkbox"/> Ja <input checked="" type="checkbox"/> Nei
Kommentarer		I Kjølebrøndskilen					

	forklaring	beskrivelse
Naturgrunnlag	Kort om flora og fauna, landskap, naturtype, evt rødlistearter etc	Området består av Stumsnes og Sundholmen. Vegetasjonen på Stumsnes varierer fra furuskog på lav bonitet på toppene, til gran- og edelløvegetasjon i lisonene. Ved veien og nedenfor P - plassen er det fuktige områder. Området er småkupert og domineres av et høydedrag som går i nord - sør retning. Strandlinja varierer mellom bratte partier og slakere svaberg. På Sundholmen består vegetasjonen hovedsaklig av grasarter. Strandlinja består av slake svaberg. Områdene har lune ankringsplasser.
Kulturminner	Kort om evt kulturminner i området og hensyn til disse	
Bygninger	Nevn evt bygninger på området og omtal kort bruken av og ansvaret for disse	Ingen
Adkomst/kommunikasjon	Adkomst til området, tilgjengelighet og offentlig kommunikasjon	Hovedsakelig båt
Egnet bruk	Vurdering av hvilke aktiviteter området egner seg for	<div> <input type="checkbox"/> Turgåing <input type="checkbox"/> Sykling </div> <div> <input checked="" type="checkbox"/> Bading <input checked="" type="checkbox"/> Klatring </div> <div> <input checked="" type="checkbox"/> Båttutfart <input type="checkbox"/> Fiske </div> <div> <input checked="" type="checkbox"/> Lek, rekreasjon <input type="checkbox"/> Telting </div> <div>           annet [klikk her for å skrive] _____         </div>
Eksisterende tilrettelegging	Tilretteleggings-tiltak i området før planperioden inkl (tilrettelegging for funksjonshemmede	2 stk. skjærgårdsparkskilt 10 stk. fortøyningsbolter
Annet	Andre relevante forhold	

## 2. Behov for tiltak i planperioden

nr	Tiltak	Beskrivelse	Utføres av/ Ansvar	Gjennom- føres år	Kostnad
		[klikk her for å skrive]	[klikk her for å skrive]	[klikk her for å skrive]	[klikk her for å skrive]
	<b>Total kostnad</b>				<b>0</b>

**Tiltak som kan gjøre det enda mer attraktivt å bruke området  
(tiltak ut over ovennevnte/ tiltak på lang sikt)**

[klikk her for å skrive]

---

### 3. Driftsplan for planperioden (frivillig utfylling)

nr	Løpende oppgaver; årlig (f eks rydding, vasking, tilsyn, planklipping etc.)	Hyppighet	Årlig kostnad	Ansvar	Merknad
	Sum årlig kostnad:		0		

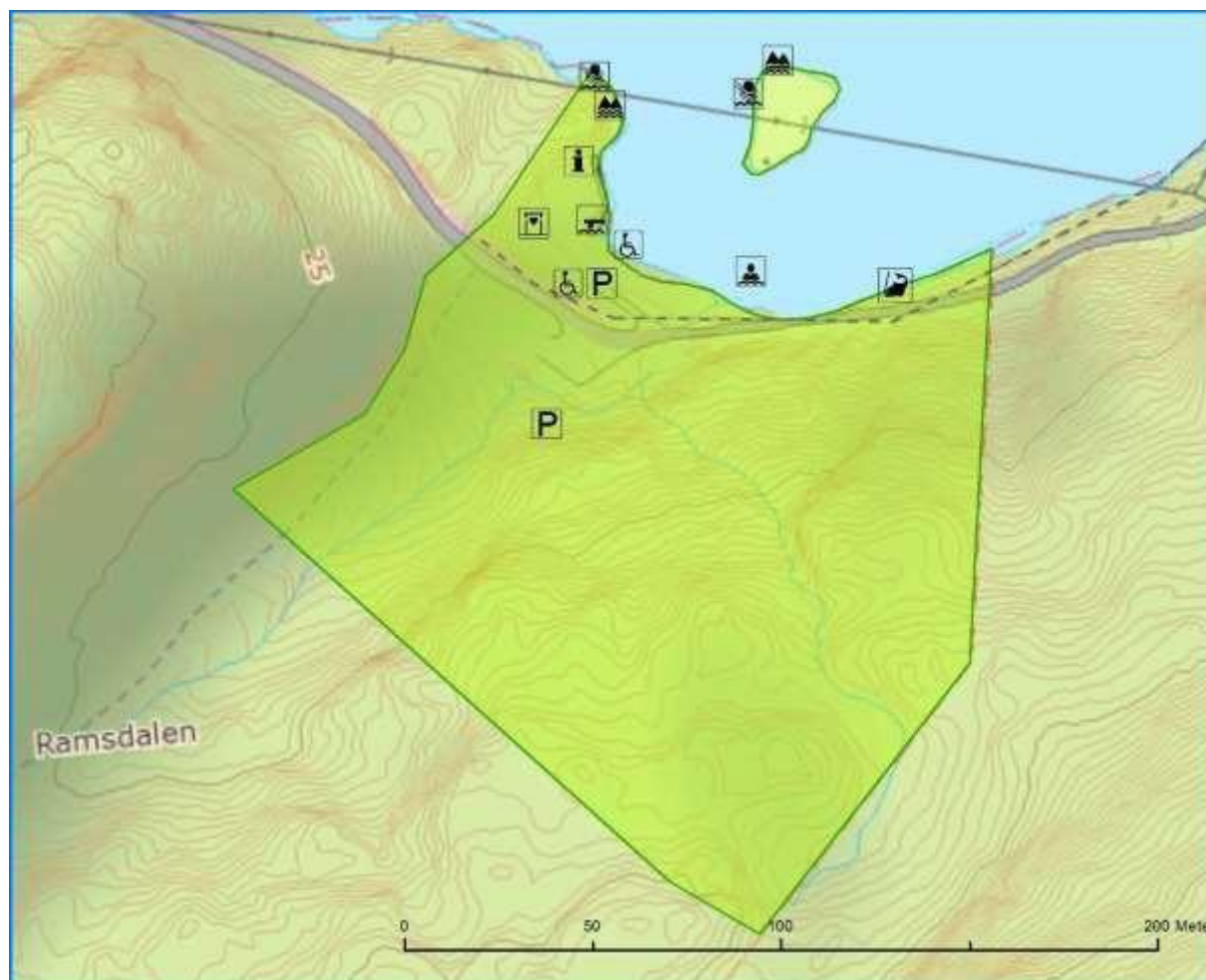
nr	Større og sjeldnere oppgaver, (f eks grusing, maling, skogrydding etc.)	Hyppighet	Årlig kostnad	Ansvar	Merknad
	Sum årlig kostnad:		0		

#### Annet

[klikk her for å skrive]

---

## 28 Ramsdalen



### 1. Områdebeskrivelse/status

Gnr/ Bnr	FS-nummer naturbase.no	Sikrings form	Sikret år	Areal (da)	Grunneier	Forvaltning og drift	Nærområde?
75/7	<a href="#">FS00001312</a>	<input type="checkbox"/> Erverv <input checked="" type="checkbox"/> Avtale	1994	21	<input type="checkbox"/> Stat <input type="checkbox"/> Kommune/ friluftsråd <input checked="" type="checkbox"/> Privat	Skjærgårds- tjenesten i Kragerø	<input checked="" type="checkbox"/> Ja <input type="checkbox"/> Nei
<b>Kommentarer</b>		Innerst i Kilsfjorden ved Kjølbrønd. Området er landfast.					

	forklaring	beskrivelse
Naturgrunnlag	Kort om flora og fauna, landskap, naturtype, evt rødlistearter etc	Vegetasjonen består av granskog på vekslende bonitet. På oversiden av P- plass er et område med gammel innmark. Mesteparten av strandlinja består av sandstrand med gressbakke innenfor.
Kulturminner	Kort om evt kulturminner i området og hensyn til disse	
Bygninger	Nevn evt bygninger på området og omtal kort bruken av og ansvaret for disse	1 stk.toalettbygg.
Adkomst/kommunikasjon	Adkomst til området, tilgjengelighet og offentlig kommunikasjon	Bil, sykkel
Egnet bruk	Vurdering av hvilke aktiviteter området egner seg for	<div> <input type="checkbox"/> Turgåing <input type="checkbox"/> Sykling </div> <div> <input checked="" type="checkbox"/> Bading <input checked="" type="checkbox"/> Klatring </div> <div> <input type="checkbox"/> Båtturfart <input type="checkbox"/> Fiske </div> <div> <input checked="" type="checkbox"/> Lek, rekreasjon Teltning </div> <div> annet [klikk her for å skrive] _____ </div>
Eksisterende tilrettelegging	Tilretteleggings-tiltak i området før planperioden inkl (tilrettelegging for funksjonshemmede	1 stk. toalett Brygge Baderampe for rullestolbrukere P - plass 3 stk. skjærgårdsparkskilt 5 stk. fortøyningsbolter Informasjonstavle Rastebenk/bord
Annet	Andre relevante forhold	

## 2. Behov for tiltak i planperioden

nr	Tiltak	Beskrivelse	Utføres av/ Ansvar	Gjennom- føres år	Kostnad
	1 grillplass	[klikk her for å skrive]	[klikk her for å skrive]	[klikk her for å skrive]	[klikk her for å skrive]
	2 badebøyer				
	<b>Total kostnad</b>				<b>0</b>

**Tiltak som kan gjøre det enda mer attraktivt å bruke området  
(tiltak ut over ovennevnte/ tiltak på lang sikt)**

[klikk her for å skrive]

---

### 3. Driftsplan for planperioden (frivillig utfylling)

nr	Løpende oppgaver; årlig (f eks rydding, vasking, tilsyn, planklipping etc.)	Hyppighet	Årlig kostnad	Ansvar	Merknad
	Drift av toalett				
	Gressklipping				
	Sum årlig kostnad:		0		

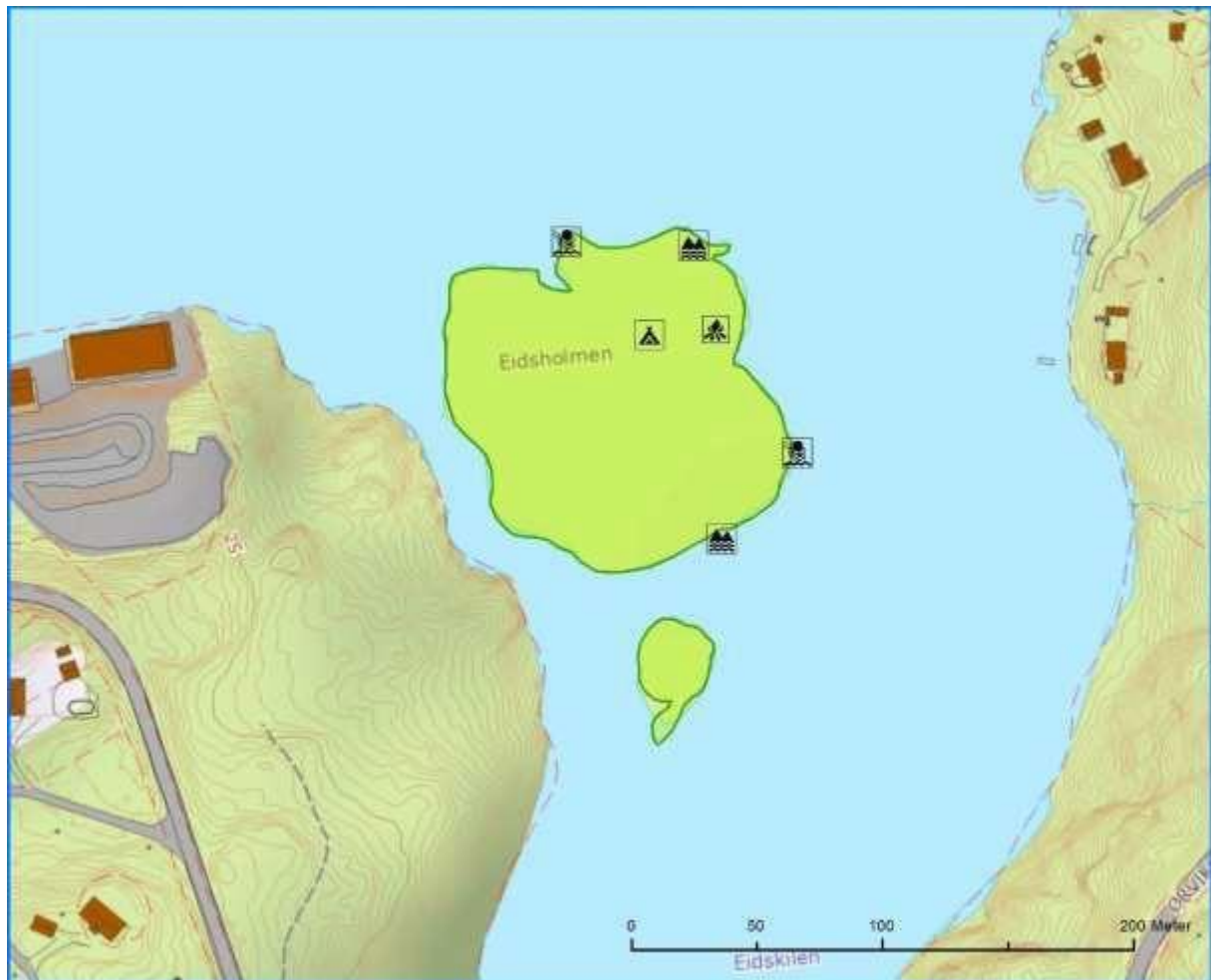
nr	Større og sjeldnere oppgaver, (f eks grusing, maling, skogrydding etc.)	Hyppighet	Årlig kostnad	Ansvar	Merknad
	Sum årlig kostnad:		0		

#### Annet

[klikk her for å skrive]

---

## 29 Eidsholmen



### 1. Områdebeskrivelse/status

Gnr/ Bnr	FS-nummer naturbase.no	Sikrings form	Sikret år	Areal (da)	Grunneier	Forvaltning og drift	Nærområde?
77/1	<a href="#">FS00001311</a>	<input type="checkbox"/> Erverv <input checked="" type="checkbox"/> Avtale	1994	15	<input type="checkbox"/> Stat <input type="checkbox"/> Kommune/ friluftsråd <input checked="" type="checkbox"/> Privat	Skjærgårds- tjenesten i Kragerø	<input type="checkbox"/> Ja <input checked="" type="checkbox"/> Nei
<b>Kommentarer</b>		I Barlandskilen innerst i Kilsfjorden					

	forklaring	beskrivelse
Naturgrunnlag	Kort om flora og fauna, landskap, naturtype, evt rødlistearter etc	Vegetasjonen består hovedsaklig av furuskog på lav bonitet. I områder med bedre jordsmonn finnes gran og bjørk i tresjikt og busksjikt og bærlyng i feltsjikt. Holmen er forholdsvis flat og strandlinja varierer mellom bratte partier og slake svaberg.
Kulturminner	Kort om evt kulturminner i området og hensyn til disse	
Bygninger	Nevn evt bygninger på området og omtal kort bruken av og ansvaret for disse	Ingen
Adkomst/kommunikasjon	Adkomst til området, tilgjengelighet og offentlig kommunikasjon	Båt
Egnet bruk	Vurdering av hvilke aktiviteter området egner seg for	<div> <input type="checkbox"/> Turgåing         <input type="checkbox"/> Sykling       </div> <div> <input checked="" type="checkbox"/> Bading         <input checked="" type="checkbox"/> Klatring       </div> <div> <input checked="" type="checkbox"/> Båtturfart         <input checked="" type="checkbox"/> Fiske       </div> <div> <input type="checkbox"/> Lek, rekreasjon         <input type="checkbox"/> Telting       </div> annet [klikk her for å skrive] _____
Eksisterende tilrettelegging	Tilretteleggings-tiltak i området før planperioden inkl (tilrettelegging for funksjonshemmede	1 stk. renovasjonsstativ 2 stk. skjærgårdsparkskilt 6 stk. fortøyningsbolter
Annet	Andre relevante forhold	

## 2. Behov for tiltak i planperioden

nr	Tiltak	Beskrivelse	Utføres av/ Ansvar	Gjennom- føres år	Kostnad
		[klikk her for å skrive]	[klikk her for å skrive]	[klikk her for å skrive]	[klikk her for å skrive]
	<b>Total kostnad</b>				<b>0</b>

**Tiltak som kan gjøre det enda mer attraktivt å bruke området  
(tiltak ut over ovennevnte/ tiltak på lang sikt)**

[klikk her for å skrive]

---

### 3. Driftsplan for planperioden (frivillig utfylling)

nr	Løpende oppgaver; årlig (f eks rydding, vasking, tilsyn, planklipping etc.)	Hyppighet	Årlig kostnad	Ansvar	Merknad
	Opprydding og tilsyn	2 ganger årlig			
	Sum årlig kostnad:		0		

nr	Større og sjeldnere oppgaver, (f eks grusing, maling, skogrydding etc.)	Hyppighet	Årlig kostnad	Ansvar	Merknad
	Sum årlig kostnad:		0		

#### Annet

[klikk her for å skrive]

---

## 30 Kjeholmen i Kilsfjorden



### 1. Områdebeskrivelse/status

Gnr/ Bnr	FS-nummer naturbase.no	Sikrings form	Sikret år	Areal (da)	Grunneier	Forvaltning og drift	Nærområde?
2/7	<a href="#">FS00001310</a>	<input type="checkbox"/> Erverv <input checked="" type="checkbox"/> Avtale	1994	30	<input type="checkbox"/> Stat <input type="checkbox"/> Kommune/ friluftsråd <input checked="" type="checkbox"/> Privat	Skjærgårds- tjenesten i Kragerø	<input type="checkbox"/> Ja <input checked="" type="checkbox"/> Nei
Kommentarer		Sør i Kilsfjorden					

	forklaring	beskrivelse
Naturgrunnlag	Kort om flora og fauna, landskap, naturtype, evt rødlistearter etc	Vegetasjonen på Kjeholmen varierer fra skrinne partier med fjell i dagen og furuskog, via granskog til områder med edelløvvegetasjon. Holmen er kupert og strandlinja varierer fra bratte partier til slake svaberg og områder med sand- og steinstrand. Holmen har lune fortøyningsplasser.
Kulturminner	Kort om evt kulturminner i området og hensyn til disse	
Bygninger	Nevn evt bygninger på området og omtal kort bruken av og ansvaret for disse	1 stk. toalettbygg
Adkomst/kommunikasjon	Adkomst til området, tilgjengelighet og offentlig kommunikasjon	Båt
Egnet bruk	Vurdering av hvilke aktiviteter området egner seg for	<div> <input type="checkbox"/> Turgåing <input type="checkbox"/> Sykling </div> <div> <input checked="" type="checkbox"/> Bading <input checked="" type="checkbox"/> Klatring </div> <div> <input checked="" type="checkbox"/> Båtturfart <input type="checkbox"/> Fiske </div> <div> <input type="checkbox"/> Lek, rekreasjon <input type="checkbox"/> Telting </div> <div>           annet [klikk her for å skrive] _____         </div>
Eksisterende tilrettelegging	Tilretteleggings-tiltak i området før planperioden inkl (tilrettelegging for funksjonshemmede	1 stk. toalett 3 stk. skjærgårdsparkskilt 10 stk. fortøyningsbolter
Annet	Andre relevante forhold	

## 2. Behov for tiltak i planperioden

nr	Tiltak	Beskrivelse	Utføres av/ Ansvar	Gjennom- føres år	Kostnad
		[klikk her for å skrive]	[klikk her for å skrive]	[klikk her for å skrive]	[klikk her for å skrive]
	<b>Total kostnad</b>				<b>0</b>

**Tiltak som kan gjøre det enda mer attraktivt å bruke området  
(tiltak ut over ovennevnte/ tiltak på lang sikt)**

[klikk her for å skrive]

---

### 3. Driftsplan for planperioden (frivillig utfylling)

nr	Løpende oppgaver; årlig (f eks rydding, vasking, tilsyn, planklipping etc.)	Hyppighet	Årlig kostnad	Ansvar	Merknad
	Drift av toalett				
	Sum årlig kostnad:		0		

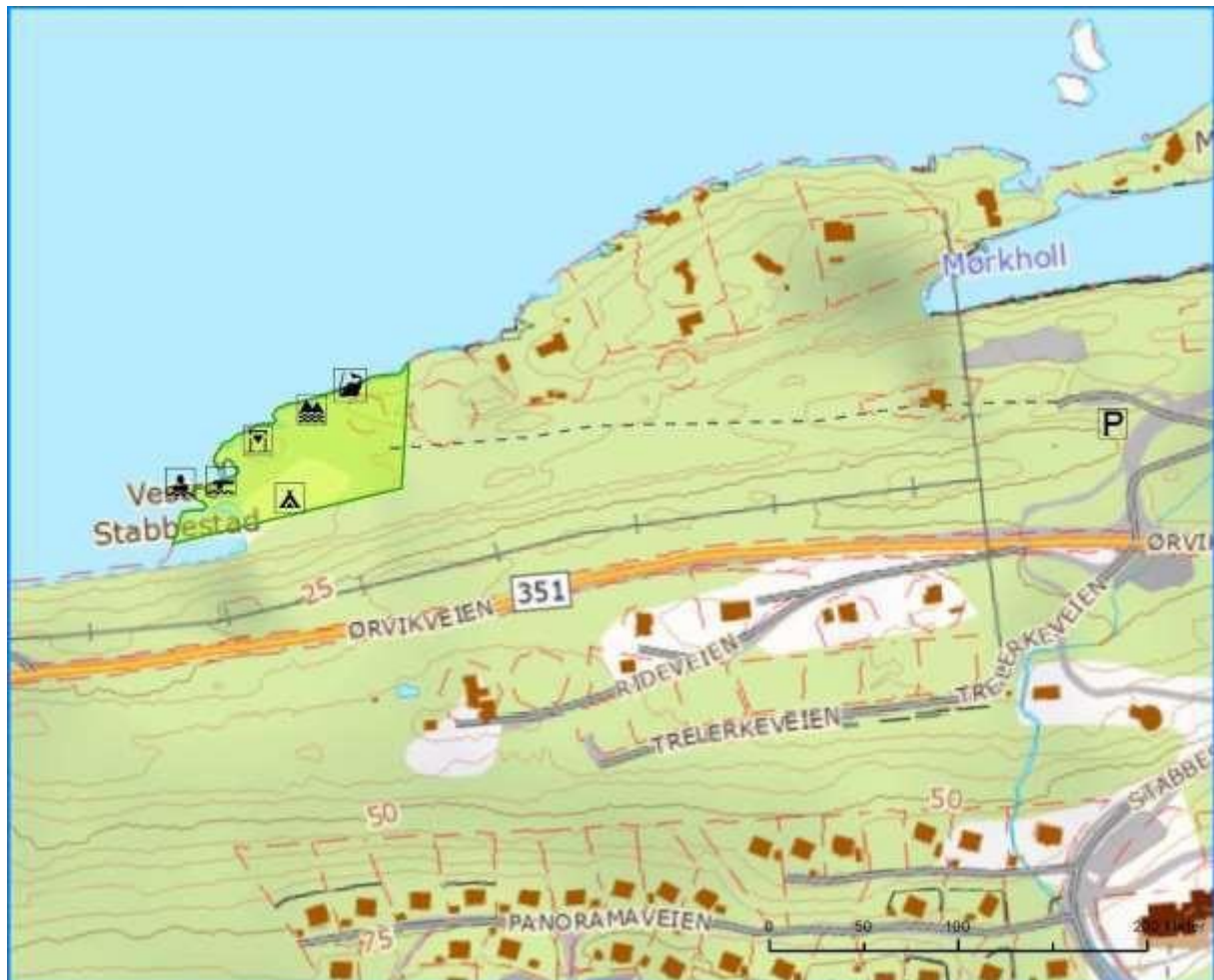
nr	Større og sjeldnere oppgaver, (f eks grusing, maling, skogrydding etc.)	Hyppighet	Årlig kostnad	Ansvar	Merknad
	Sum årlig kostnad:		0		

#### Annet

[klikk her for å skrive]

---

## 31 Vestre Stabbestad



### 1. Områdebeskrivelse/status

Gnr/ Bnr	FS-nummer naturbase.no	Sikrings form	Sikret år	Areal (da)	Grunneier	Forvaltning og drift	Nærområde?
11/8	<a href="#">FS00001330</a>	<input checked="" type="checkbox"/> Erverv <input type="checkbox"/> Avtal e		5	<input type="checkbox"/> Stat <input checked="" type="checkbox"/> Kommune/ friluftsråd <input type="checkbox"/> Privat	Skjærgårds- tjenesten i Kragerø	<input checked="" type="checkbox"/> Ja <input type="checkbox"/> Nei
Kommentarer		På Stabbestad mot Kilsfjorden. Området er landfast.					

	forklaring	beskrivelse
Naturgrunnlag	Kort om flora og fauna, landskap, naturtype, evt rødlistearter etc	Strandlinja består av en 30m lang sandstrand og svaberg som veksler mellom bratte og slake partier. Ved stranda er det opparbeidet en stor grasslette som omkranses av løvskog på sørsiden og skrinne partier med furuskog på nordsiden.
Kulturminner	Kort om evt kulturminner i området og hensyn til disse	
Bygninger	Nevn evt bygninger på området og omtal kort bruken av og ansvaret for disse	1 stk. toalettbygg.
Adkomst/kommunikasjon	Adkomst til området, tilgjengelighet og offentlig kommunikasjon	Bil, sykkel
Egnet bruk	Vurdering av hvilke aktiviteter området egner seg for	<div> <input type="checkbox"/> Turgåing <input type="checkbox"/> Sykling </div> <div> <input checked="" type="checkbox"/> Bading <input checked="" type="checkbox"/> Klatring </div> <div> <input type="checkbox"/> Båttutfart <input type="checkbox"/> Fiske </div> <div> <input checked="" type="checkbox"/> Lek, rekreasjon Teltning </div> <div> annet [klikk her for å skrive] _____ </div>
Eksisterende tilrettelegging	Tilretteleggings-tiltak i området før planperioden inkl (tilrettelegging for funksjonshemmede	1 stk. toalett 5 stk. renovasjonsstativ Badetrapp Stupebrett Brygge Teltplass 2 stk. skjærgårdsparkskilt
Annet	Andre relevante forhold	

## 2. Behov for tiltak i planperioden

nr	Tiltak	Beskrivelse	Utføres av/ Ansvar	Gjennom- føres år	Kostnad
	Utbedring/grusing av vei	[klikk her for å skrive]	[klikk her for å skrive]	[klikk her for å skrive]	[klikk her for å skrive]
	Baderampe og fiskeplass for funksjonshemmede				
	<b>Total kostnad</b>				<b>0</b>

**Tiltak som kan gjøre det enda mer attraktivt å bruke området  
(tiltak ut over ovennevnte/ tiltak på lang sikt)**

[klikk her for å skrive]

---

### 3. Driftsplan for planperioden (frivillig utfylling)

nr	Løpende oppgaver; årlig (f eks rydding, vasking, tilsyn, planklipping etc.)	Hyppighet	Årlig kostnad	Ansvar	Merknad
	Drift av toalett				
	Renovasjon				
	Gressklipping				
	Sum årlig kostnad:		0		

nr	Større og sjeldnere oppgaver, (f eks grusing, maling, skogrydding etc.)	Hyppighet	Årlig kostnad	Ansvar	Merknad
	Hindregjengroing				
	Vedlikehold av brygge				
	Sum årlig kostnad:		0		

#### Annet

[klikk her for å skrive]

---

## 32 Saltneven



### 1. Områdebeskrivelse/status

Gnr/ Bnr	FS-nummer naturbase.no	Sikrings form	Sikret år	Areal (da)	Grunneier	Forvaltning og drift	Nærområde?
34/1, 2,3 og 33/1	<a href="#">FS00001348</a>	<input type="checkbox"/> Erverv <input checked="" type="checkbox"/> Avtal e		8	<input type="checkbox"/> Stat  <input type="checkbox"/> Kommune/ friluftsråd  <input checked="" type="checkbox"/> Privat	Skjærgårds- tjenesten i Kragerø	<input type="checkbox"/> Ja <input checked="" type="checkbox"/> Nei
<b>Kommentarer</b>		I Kragerø fjorden sør for Skåtøyroa. Øya tilhører Kragerø seilforening, men er tilgjengelig for allmennheten.					

	forklaring	beskrivelse
Naturgrunnlag	Kort om flora og fauna, landskap, naturtype, evt rødlistearter etc	Holmen har bratte strandlinjer og ligger forholdsvis vindeksponert. Vegetasjonen består hovedsakelig av furuskog på lav bonitet.
Kulturminner	Kort om evt kulturminner i området og hensyn til disse	
Bygninger	Nevn evt bygninger på området og omtal kort bruken av og ansvaret for disse	Ingen offentlige bygg.
Adkomst/kommunikasjon	Adkomst til området, tilgjengelighet og offentlig kommunikasjon	Båt
Egnet bruk	Vurdering av hvilke aktiviteter området egner seg for	<div> <input type="checkbox"/> Turgåing <input type="checkbox"/> Sykling </div> <div> <input checked="" type="checkbox"/> Bading <input checked="" type="checkbox"/> Klatring </div> <div> <input checked="" type="checkbox"/> Båtturfart <input type="checkbox"/> Fiske </div> <div> <input type="checkbox"/> Lek, rekreasjon Teltning </div> <div> annet [klikk her for å skrive] _____ </div>
Eksisterende tilrettelegging	Tilretteleggings-tiltak i området før planperioden inkl (tilrettelegging for funksjonshemmede	Renovasjonsstativ
Annet	Andre relevante forhold	Kragerø seilforening har planer om bla ny gangvei med fast dekke og fiskeplass for funksjonshemmede.

## 2. Behov for tiltak i planperioden

nr	Tiltak	Beskrivelse	Utføres av/ Ansvar	Gjennom- føres år	Kostnad
		[klikk her for å skrive]	[klikk her for å skrive]	[klikk her for å skrive]	[klikk her for å skrive]
	<b>Total kostnad</b>				<b>0</b>

**Tiltak som kan gjøre det enda mer attraktivt å bruke området  
(tiltak ut over ovennevnte/ tiltak på lang sikt)**

[klikk her for å skrive]

---

### 3. Driftsplan for planperioden (frivillig utfylling)

nr	Løpende oppgaver; årlig (f eks rydding, vasking, tilsyn, planklipping etc.)	Hyppighet	Årlig kostnad	Ansvar	Merknad
	Sum årlig kostnad:		0		

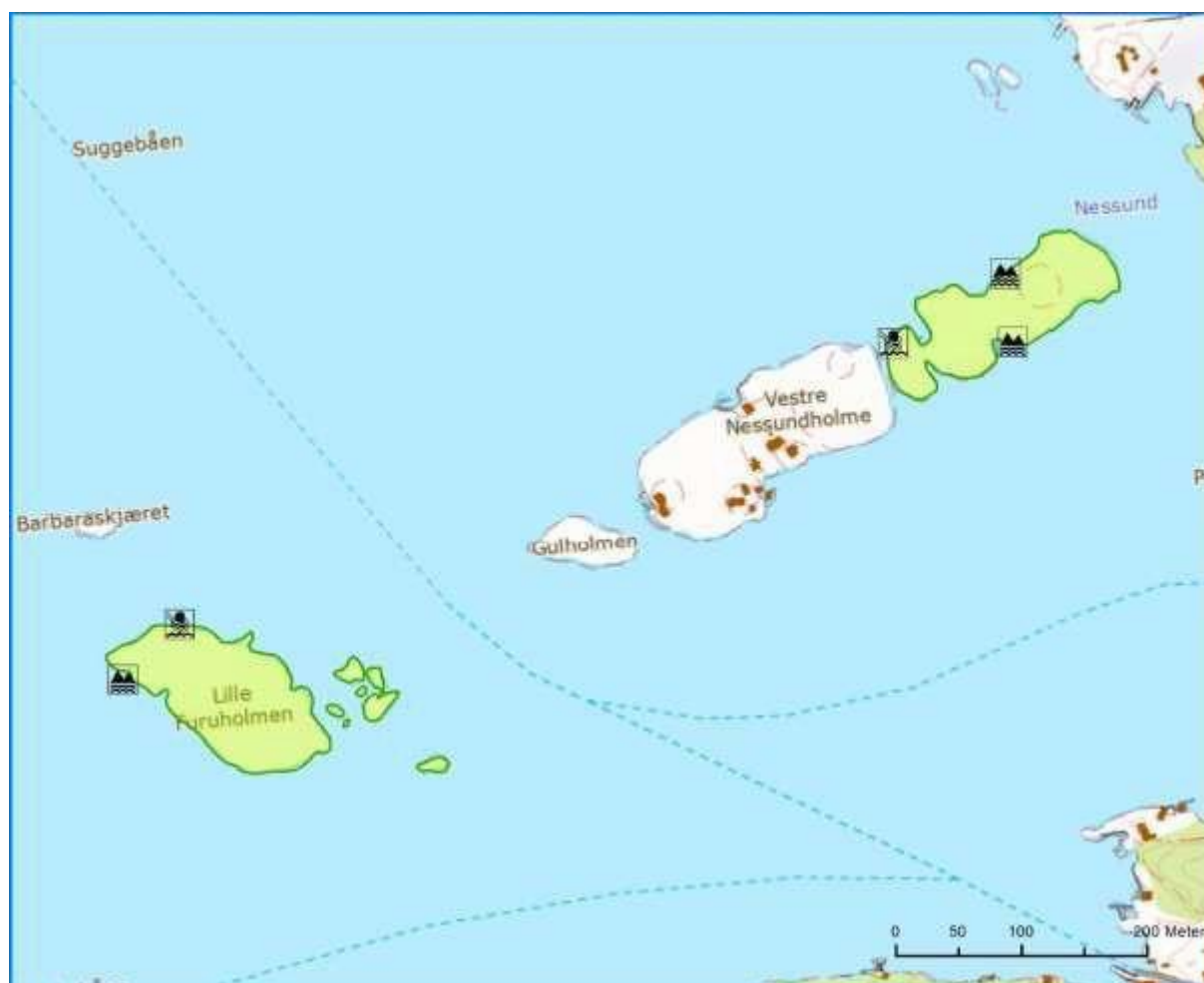
nr	Større og sjeldnere oppgaver, (f eks grusing, maling, skogrydding etc.)	Hyppighet	Årlig kostnad	Ansvar	Merknad
	Sum årlig kostnad:		0		

#### Annet

[klikk her for å skrive]

---

## 33 Nessundholmen - Lille Furuholmen



### 1. Områdebeskrivelse/status

Gnr/ Bnr	FS-nummer naturbase.no	Sikrings form	Sikret år	Areal (da)	Grunneier	Forvaltning og drift	Nærområde?
31/36	<a href="#">FS00001317</a> <a href="#">FS00001318</a>	<input type="checkbox"/> Erverv <input checked="" type="checkbox"/> Avtal e	1994	23	<input type="checkbox"/> Stat <input type="checkbox"/> Kommune/ friluftsråd <input checked="" type="checkbox"/> Privat	Skjærgårds- tjenesten i Kragerø	<input type="checkbox"/> Ja <input checked="" type="checkbox"/> Nei
Kommentarer		Sør for Bærø i Kragerøfjorden					

	forklaring	beskrivelse
Naturgrunnlag	Kort om flora og fauna, landskap, naturtype, evt rødlistearter etc	Holmene består av slake svaberg med enkelte bratte partier. Noe busk-, gras- og lyngvegetasjon finnes på begge holmene, men mest fjell i dagen. Holmene er vindeksponert.
Kulturminner	Kort om evt kulturminner i området og hensyn til disse	
Bygninger	Nevn evt bygninger på området og omtal kort bruken av og ansvaret for disse	Ingen
Adkomst/kommunikasjon	Adkomst til området, tilgjengelighet og offentlig kommunikasjon	Båt
Egnet bruk	Vurdering av hvilke aktiviteter området egner seg for	<div> <input type="checkbox"/> Turgåing         <input type="checkbox"/> Sykling       </div> <div> <input checked="" type="checkbox"/> Bading         <input checked="" type="checkbox"/> Klatring       </div> <div> <input checked="" type="checkbox"/> Båtturfart         <input type="checkbox"/> Fiske       </div> <div> <input type="checkbox"/> Lek, rekreasjon         <input type="checkbox"/> Telting       </div> annet [klikk her for å skrive] _____
Eksisterende tilrettelegging	Tilretteleggings-tiltak i området før planperioden inkl (tilrettelegging for funksjonshemmede	3 stk.skjærgårdsparksilt 10 stk. fortøyningsbolter
Annet	Andre relevante forhold	

## 2. Behov for tiltak i planperioden

nr	Tiltak	Beskrivelse	Utføres av/ Ansvar	Gjennom- føres år	Kostnad
		[klikk her for å skrive]	[klikk her for å skrive]	[klikk her for å skrive]	[klikk her for å skrive]
	<b>Total kostnad</b>				<b>0</b>

**Tiltak som kan gjøre det enda mer attraktivt å bruke området  
(tiltak ut over ovennevnte/ tiltak på lang sikt)**

[klikk her for å skrive]

---

### 3. Driftsplan for planperioden (frivillig utfylling)

nr	Løpende oppgaver; årlig (f eks rydding, vasking, tilsyn, planklipping etc.)	Hyppighet	Årlig kostnad	Ansvar	Merknad
	Sum årlig kostnad:		0		

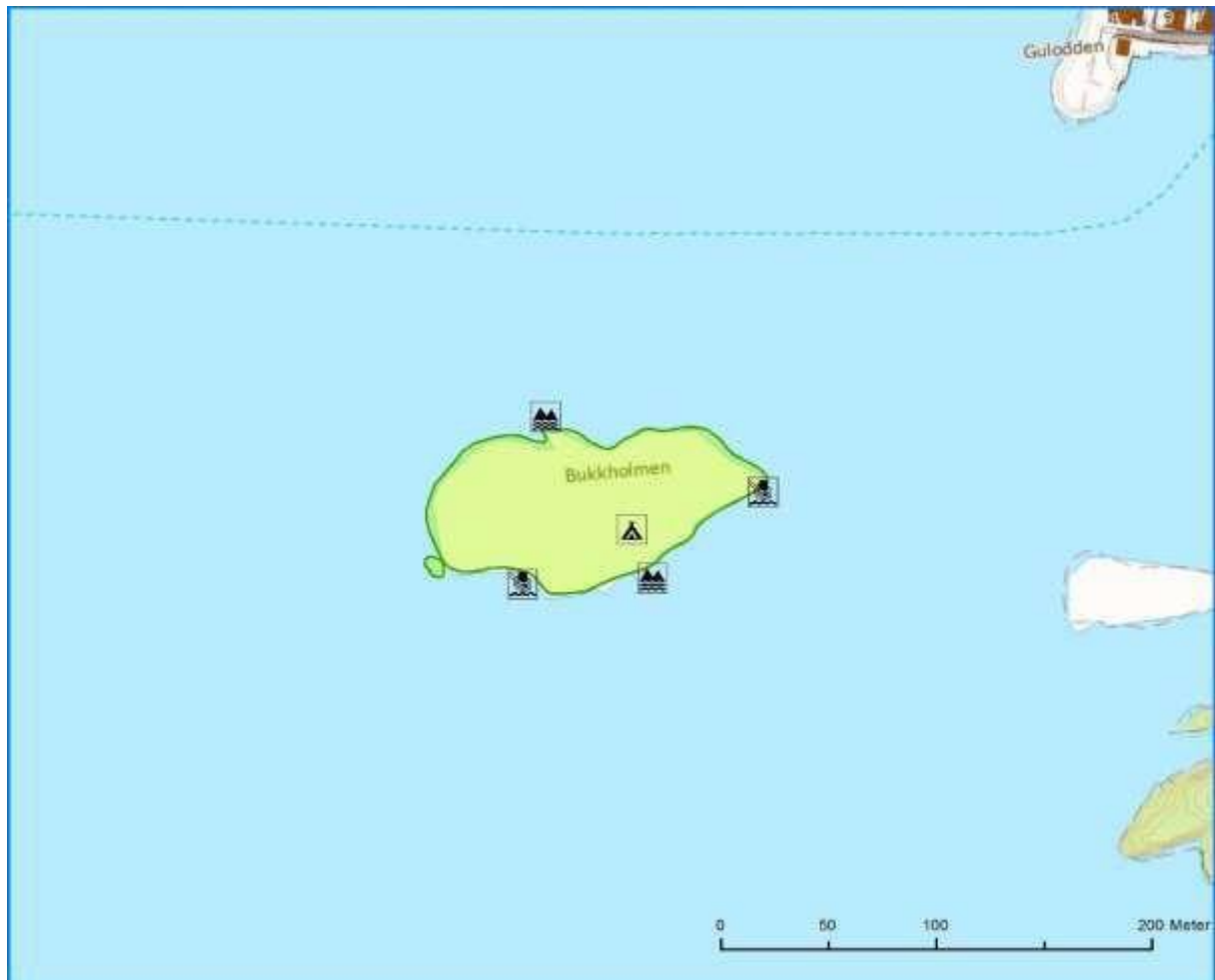
nr	Større og sjeldnere oppgaver, (f eks grusing, maling, skogrydding etc.)	Hyppighet	Årlig kostnad	Ansvar	Merknad
	Sum årlig kostnad:		0		

#### Annet

[klikk her for å skrive]

---

## 34 Bukkholmen



### 1. Områdebeskrivelse/status

Gnr/ Bnr	FS-nummer naturbase.no	Sikrings form	Sikret år	Areal (da)	Grunneier	Forvaltning og drift	Nærområde?
31/13	<a href="#">FS00001316</a>	<input type="checkbox"/> Erverv <input checked="" type="checkbox"/> Avtal e	1994	8	<input type="checkbox"/> Stat <input type="checkbox"/> Kommune/ friluftsråd <input checked="" type="checkbox"/> Privat	Skjærgårds- tjenesten i Kragerø	<input type="checkbox"/> Ja <input checked="" type="checkbox"/> Nei
<b>Kommentarer</b>		Vest for Bærø i Bærøfjorden					

	forklaring	beskrivelse
Naturgrunnlag	Kort om flora og fauna, landskap, naturtype, evt rødlistearter etc	På Bukkholmen er det ei lita gresslette med noe buskvegetasjon og en liten klynge med svartor. Ellers består holmen av svaberg. Strandlinja er tildels bratt, men på sørsiden er det slake svaberg.
Kulturminner	Kort om evt kulturminner i området og hensyn til disse	
Bygninger	Nevn evt bygninger på området og omtal kort bruken av og ansvaret for disse	Ingen
Adkomst/kommunikasjon	Adkomst til området, tilgjengelighet og offentlig kommunikasjon	Båt
Egnet bruk	Vurdering av hvilke aktiviteter området egner seg for	<div> <input type="checkbox"/> Turgåing         <input type="checkbox"/> Sykling       </div> <div> <input checked="" type="checkbox"/> Bading         <input checked="" type="checkbox"/> Klatring       </div> <div> <input checked="" type="checkbox"/> Båtturfart         <input type="checkbox"/> Fiske       </div> <div> <input type="checkbox"/> Lek, rekreasjon         <input type="checkbox"/> Telting       </div> annet [klikk her for å skrive] _____
Eksisterende tilrettelegging	Tilretteleggings-tiltak i området før planperioden inkl (tilrettelegging for funksjonshemmede	2 stk. skjærgårdsparkskilt 10 stk. fortøyningsbolter
Annet	Andre relevante forhold	

## 2. Behov for tiltak i planperioden

nr	Tiltak	Beskrivelse	Utføres av/ Ansvar	Gjennom- føres år	Kostnad
		[klikk her for å skrive]	[klikk her for å skrive]	[klikk her for å skrive]	[klikk her for å skrive]
	<b>Total kostnad</b>				<b>0</b>

**Tiltak som kan gjøre det enda mer attraktivt å bruke området  
(tiltak ut over ovennevnte/ tiltak på lang sikt)**

[klikk her for å skrive]

---

### 3. Driftsplan for planperioden (frivillig utfylling)

nr	Løpende oppgaver; årlig (f eks rydding, vasking, tilsyn, planklipping etc.)	Hyppighet	Årlig kostnad	Ansvar	Merknad
	Gressklipping/ beinting				
	Sum årlig kostnad:		0		

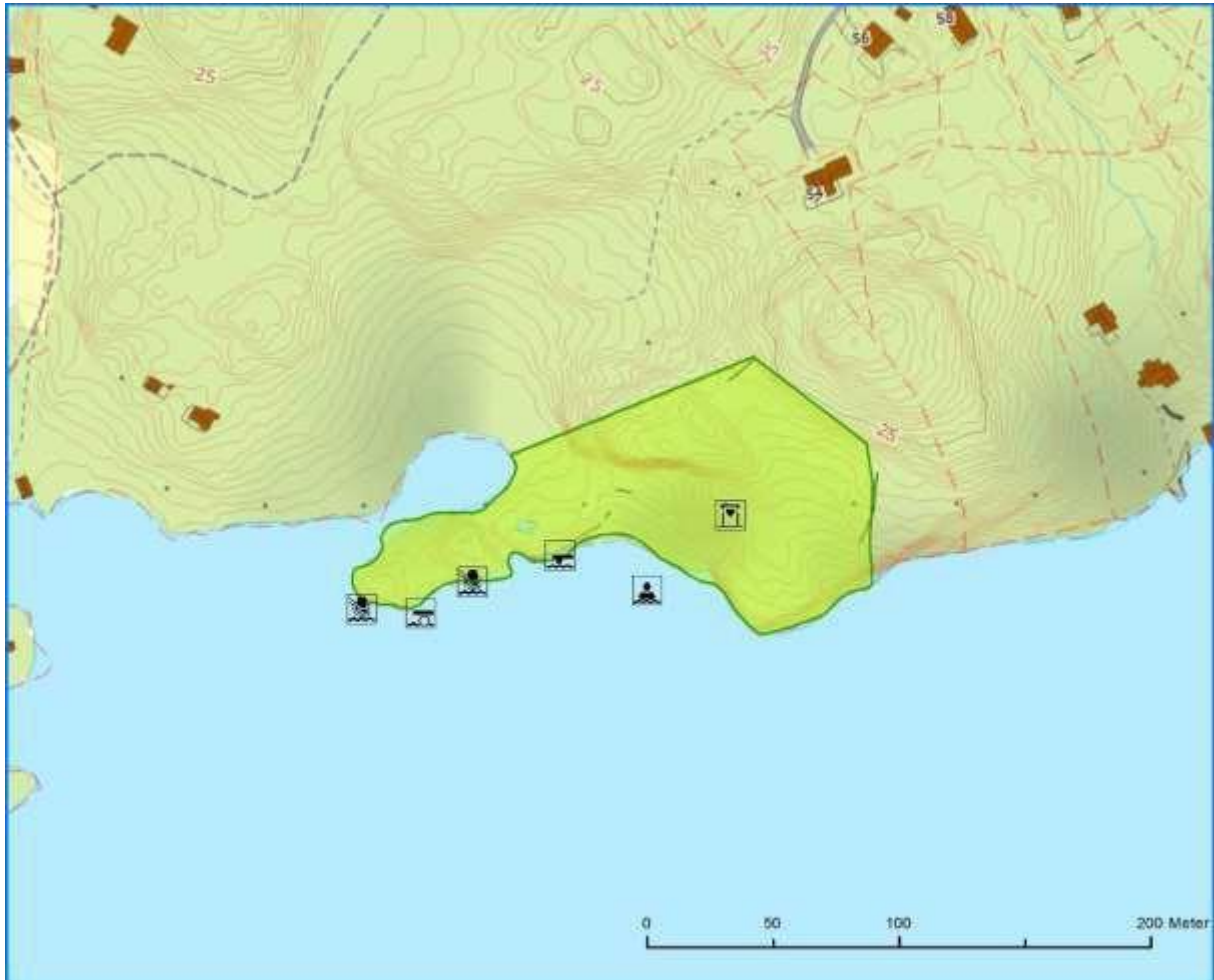
nr	Større og sjeldnere oppgaver, (f eks grusing, maling, skogrydding etc.)	Hyppighet	Årlig kostnad	Ansvar	Merknad
	Hindregjengroing				
	Sum årlig kostnad:		0		

#### Annet

[klikk her for å skrive]

---

## 35 Kirkeberget



### 1. Områdebeskrivelse/status

Gnr/ Bnr	FS-nummer naturbase.no	Sikrings form	Sikret år	Areal (da)	Grunneier	Forvaltning og drift	Nærområde?
31/12	<a href="#">FS00001337</a>	<input checked="" type="checkbox"/> Erverv <input type="checkbox"/> Avtal e		12	<input type="checkbox"/> Stat <input checked="" type="checkbox"/> Kommune/ friluftsråd <input type="checkbox"/> Privat	Skjærgårds- tjenesten i Kragerø	<input type="checkbox"/> Ja <input checked="" type="checkbox"/> Nei
Kommentarer		Sør på Bærø mot Skåtøysund					

	forklaring	beskrivelse
Naturgrunnlag	Kort om flora og fauna, landskap, naturtype, evt rødlistearter etc	Mesteparten av strandlinja består av en 40m lang sand- og grusstrand. Noe svaberg i vestre del. Bukta på innsiden ligger lunt, men består av grunn mudderbunn. Bak strandområdet er en stor grasslette omkranset av løvskog. Området er en gammel boplass. Strand- og bryggeområdet er eksponert for vind og passerende båttrafikk.
Kulturminner	Kort om evt kulturminner i området og hensyn til disse	
Bygninger	Nevn evt bygninger på området og omtal kort bruken av og ansvaret for disse	1 stk. toalettbygg
Adkomst/kommunikasjon	Adkomst til området, tilgjengelighet og offentlig kommunikasjon	Båt eller til fots på sti fra hovedveien
Egnet bruk	Vurdering av hvilke aktiviteter området egner seg for	<div> <input checked="" type="checkbox"/> Turgåing           <input type="checkbox"/> Sykling         </div> <div> <input checked="" type="checkbox"/> Bading           <input checked="" type="checkbox"/> Klatring         </div> <div> <input checked="" type="checkbox"/> Båttutfart           <input type="checkbox"/> Fiske         </div> <div> <input type="checkbox"/> Lek, rekreasjon           <input type="checkbox"/> Telting         </div> <div>           annet [klikk her for å skrive] _____         </div>
Eksisterende tilrettelegging	Tilretteleggings-tiltak i området før planperioden inkl (tilrettelegging for funksjonshemmede)	Ilandstigningsbrygge Gangvei 1 toalett 2 badebøyer Stupebrett Badetrapp 1 stk grillplass 4 fortøyningsbolter
Annet	Andre relevante forhold	

## 2. Behov for tiltak i planperioden

nr	Tiltak	Beskrivelse	Utføres av/ Ansvar	Gjennom- føres år	Kostnad
	Merke sti fra hovedveien	[klikk her for å skrive]	[klikk her for å skrive]	[klikk her for å skrive]	[klikk her for å skrive]
	<b>Total kostnad</b>				<b>0</b>

**Tiltak som kan gjøre det enda mer attraktivt å bruke området  
(tiltak ut over ovennevnte/ tiltak på lang sikt)**

[klikk her for å skrive]

---

### 3. Driftsplan for planperioden (frivillig utfylling)

nr	Løpende oppgaver; årlig (f eks rydding, vasking, tilsyn, planklipping etc.)	Hyppighet	Årlig kostnad	Ansvar	Merknad
	Drift av toalett				
	Gressklipping				
	Sum årlig kostnad:		0		

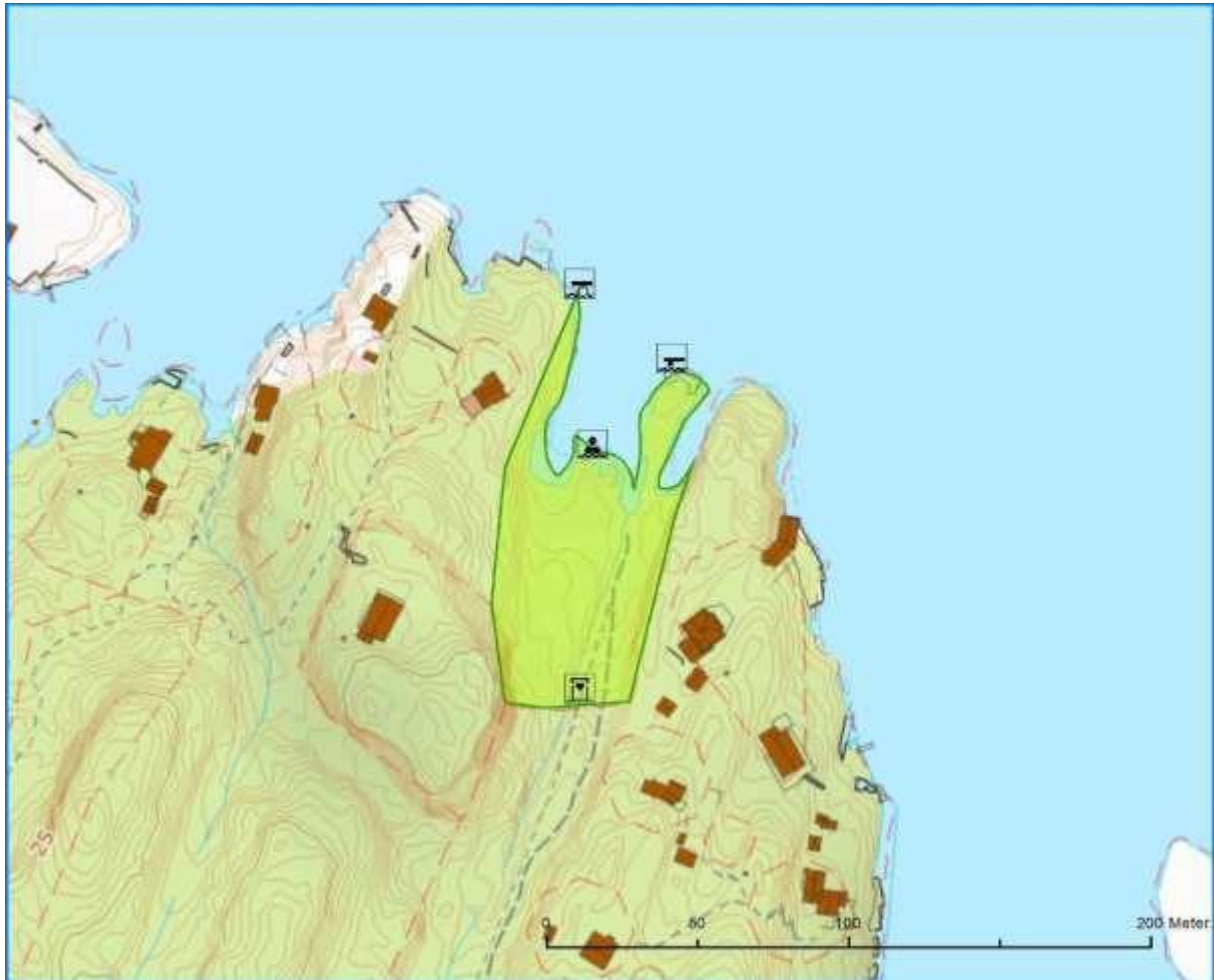
nr	Større og sjeldnere oppgaver, (f eks grusing, maling, skogrydding etc.)	Hyppighet	Årlig kostnad	Ansvar	Merknad
	Sum årlig kostnad:		0		

#### Annet

[klikk her for å skrive]

---

## 36 Bærø Paradisbukt



### 1. Områdebeskrivelse/status

Gnr/ Bnr	FS-nummer naturbase.no	Sikrings form	Sikret år	Areal (da)	Grunneier	Forvaltning og drift	Nærområde?
31/ 105	<a href="#">FS00001338</a>	<input checked="" type="checkbox"/> Erverv <input type="checkbox"/> Avtal e		3	<input type="checkbox"/> Stat <input checked="" type="checkbox"/> Kommune/ friluftsråd <input type="checkbox"/> Privat	Skjærgårds- tjenesten i Kragerø	<input checked="" type="checkbox"/> Ja <input type="checkbox"/> Nei
Kommentarer		Nordøst på Bærø mot Kjøbmanssfjorden					

	forklaring	beskrivelse
Naturgrunnlag	Kort om flora og fauna, landskap, naturtype, evt rødlistearter etc	Strandlinja består av sandstrand og svaberg. Deler av baklandet består av grassletter og bare fjellknauser samt furu- og krattvegetasjon.
Kulturminner	Kort om evt kulturminner i området og hensyn til disse	
Bygninger	Nevn evt bygninger på området og omtal kort bruken av og ansvaret for disse	1 stk. toalettbygg
Adkomst/kommunikasjon	Adkomst til området, tilgjengelighet og offentlig kommunikasjon	Båt
Egnet bruk	Vurdering av hvilke aktiviteter området egner seg for	<div> <input type="checkbox"/> Turgåing <input type="checkbox"/> Sykling </div> <div> <input checked="" type="checkbox"/> Bading <input checked="" type="checkbox"/> Klatring </div> <div> <input checked="" type="checkbox"/> Båtturfart <input type="checkbox"/> Fiske </div> <div> <input type="checkbox"/> Lek, rekreasjon <input type="checkbox"/> Telting </div> <div>           annet [klikk her for å skrive] _____         </div>
Eksisterende tilrettelegging	Tilretteleggings-tiltak i området før planperioden inkl (tilrettelegging for funksjonshemmede)	1 stk. toalett Brygge Stupebrett Badetrapp 1 stk . skjærgårdsparkskilt 2 stk. badebøyer
Annet	Andre relevante forhold	

## 2. Behov for tiltak i planperioden

nr	Tiltak	Beskrivelse	Utføres av/ Ansvar	Gjennom- føres år	Kostnad
	<b>Total kostnad</b>				<b>0</b>

**Tiltak som kan gjøre det enda mer attraktivt å bruke området**  
(tiltak ut over ovennevnte/ tiltak på lang sikt)

[klikk her for å skrive]

### 3. Driftsplan for planperioden (frivillig utfylling)

nr	Løpende oppgaver; årlig (f eks rydding, vasking, tilsyn, planklipping etc.)	Hyppighet	Årlig kostnad	Ansvar	Merknad
	Drift av toalett				
	Gressklipping				
	Sum årlig kostnad:		0		

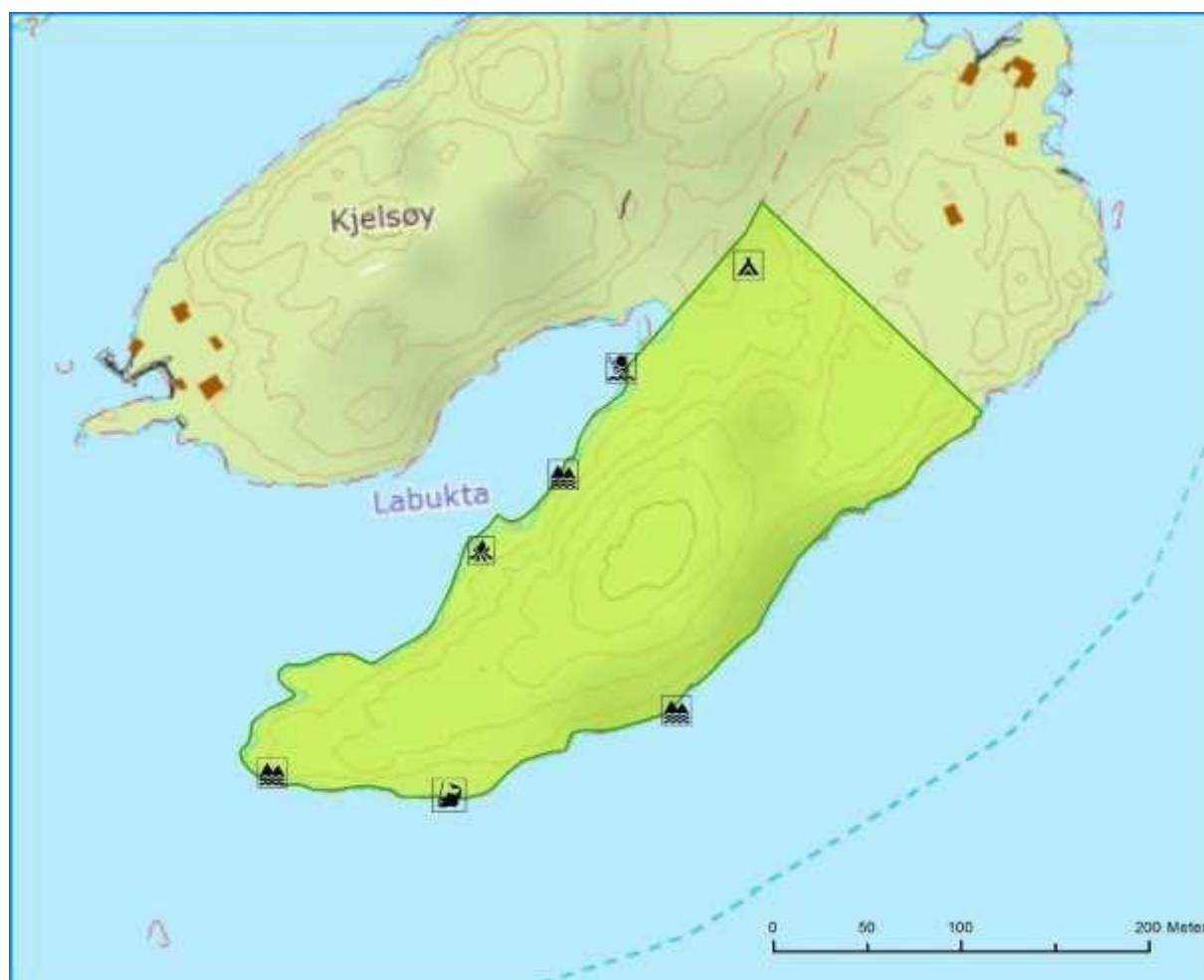
nr	Større og sjeldnere oppgaver, (f eks grusing, maling, skogrydding etc.)	Hyppighet	Årlig kostnad	Ansvar	Merknad
	Hindregjengroing				
	Sum årlig kostnad:		0		

#### Annet

[klikk her for å skrive]

---

## 37 Kjelsøy



### 1. Områdebeskrivelse/status

Gnr/ Bnr	FS-nummer naturbase.no	Sikrings form	Sikret år	Areal (da)	Grunneier	Forvaltning og drift	Nærområde?
25/ 177	<a href="#">FS00001297</a>	<input type="checkbox"/> Erverv <input checked="" type="checkbox"/> Avtal e	1994	51	<input type="checkbox"/> Stat <input type="checkbox"/> Kommune/ friluftsråd <input checked="" type="checkbox"/> Privat	Skjærgårds- tjenesten i Kragerø	<input type="checkbox"/> Ja <input checked="" type="checkbox"/> Nei
Kommentarer		Sørvestspissen av Gumøy					

	forklaring	beskrivelse
Naturgrunnlag	Kort om flora og fauna, landskap, naturtype, evt rødlistearter etc	Vegetasjonen varierer mellom områder med furuskog på lav bonitet med mye fjell i dagen, til områder med næringskrevende og varmekjær vegetasjon. Delvis intakte steingjerder rundt innmark, som er gjengrodd med osp, finnes flere steder. Området er kupert med et dominerende høydedrag mot sørvest. Strandlinja inne i bukta er stedvis bratt, men med flere områder med slake svaberg og flatere partier finnes.
Kulturminner	Kort om evt kulturminner i området og hensyn til disse	
Bygninger	Nevn evt bygninger på området og omtal kort bruken av og ansvaret for disse	Ingen
Adkomst/kommunikasjon	Adkomst til området, tilgjengelighet og offentlig kommunikasjon	Båt
Egnet bruk	Vurdering av hvilke aktiviteter området egner seg for	<div> <input type="checkbox"/> Turgåing <input type="checkbox"/> Sykling </div> <div> <input checked="" type="checkbox"/> Bading <input type="checkbox"/> Klatring </div> <div> <input checked="" type="checkbox"/> Båtturfart <input checked="" type="checkbox"/> Fiske </div> <div> <input type="checkbox"/> Lek, rekreasjon <input checked="" type="checkbox"/> Telting </div> <div>           annet [klikk her for å skrive] _____         </div>
Eksisterende tilrettelegging	Tilretteleggings-tiltak i området før planperioden inkl (tilrettelegging for funksjonshemmede	3 stk. skjærgårdsparkskilt 5 stk. fortøyningsbolter
Annet	Andre relevante forhold	Mot sør og sørøst er strandlinja vindeksponert og utsatt for forbigående båttrafikk.

## 2. Behov for tiltak i planperioden

nr	Tiltak	Beskrivelse	Utføres av/ Ansvar	Gjennom- føres år	Kostnad
	Opparbeidelse av telt plass*	[klikk her for å skrive]	[klikk her for å skrive]	[klikk her for å skrive]	[klikk her for å skrive]
	1 stk. toalett*				
	llandstigningsbrygge*				
	Bålplass*				
	<b>Total kostnad</b>				<b>0</b>

\* Foreslåtte tiltak er avhengig av utvidelse av området mot nordvest, knyttet til konsesjonssak på naboeiendom 25/36.

**Tiltak som kan gjøre det enda mer attraktivt å bruke området  
(tiltak ut over ovennevnte/ tiltak på lang sikt)**

[klikk her for å skrive]

---

### 3. Driftsplan for planperioden (frivillig utfylling)

nr	Løpende oppgaver; årlig (f eks rydding, vasking, tilsyn, planklipping etc.)	Hyppighet	Årlig kostnad	Ansvar	Merknad
	Drift av toalett (forutsatt etablering)				
	Sum årlig kostnad:		0		

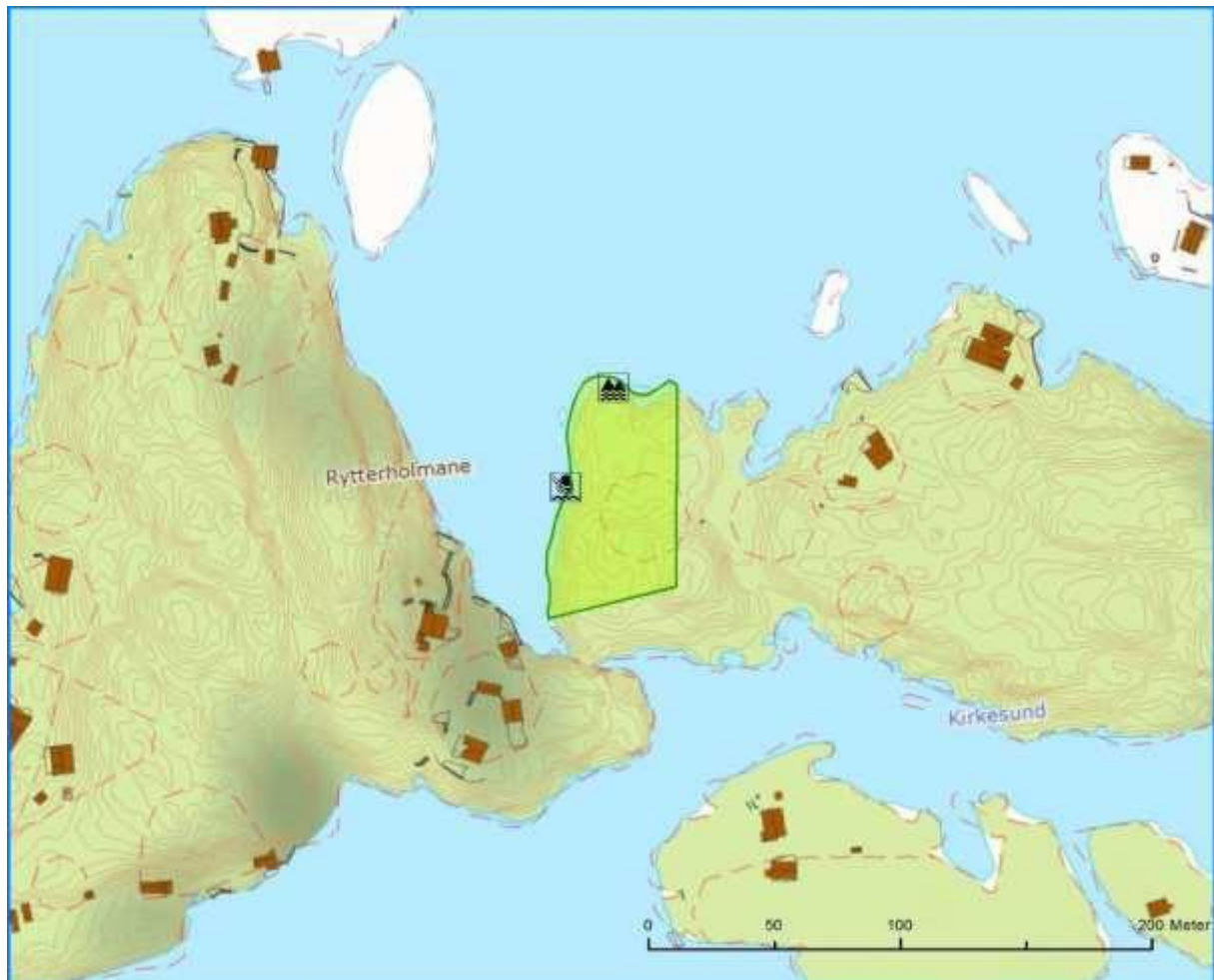
nr	Større og sjeldnere oppgaver, (f eks grusing, maling, skogrydding etc.)	Hyppighet	Årlig kostnad	Ansvar	Merknad
	Hindregjengroing				
	Sum årlig kostnad:		0		

#### Annet

[klikk her for å skrive]

---

## 38 Rytterholmen



### 1. Områdebeskrivelse/status

Gnr/ Bnr	FS-nummer naturbase.no	Sikrings form	Sikret år	Areal (da)	Grunneier	Forvaltning og drift	Nærområde?
30/ 549	<a href="#">FS00001296</a>	<input checked="" type="checkbox"/> Erverv <input type="checkbox"/> Avtal e	1988	4	<input checked="" type="checkbox"/> Stat <input type="checkbox"/> Kommune/ friluftsråd <input type="checkbox"/> Privat	Skjærgårds- tjenesten i Kragerø	<input type="checkbox"/> Ja <input checked="" type="checkbox"/> Nei
Kommentarer		Nord for Skåtøy mot Oterøyfjorden.					

	forklaring	beskrivelse
Naturgrunnlag	Kort om flora og fauna, landskap, naturtype, evt rødlistearter etc	Vegetasjonen i området domineres av furuskog på lav bonitet. Mye fjell i dagen. Strandlinja består av slake svaberg på nordsiden og bratte områder på sør- og vestsiden. Området ligger lunt i forhold til herskende vindretning.
Kulturminner	Kort om evt kulturminner i området og hensyn til disse	
Bygninger	Nevn evt bygninger på området og omtal kort bruken av og ansvaret for disse	Ingen
Adkomst/kommunikasjon	Adkomst til området, tilgjengelighet og offentlig kommunikasjon	Båt
Egnet bruk	Vurdering av hvilke aktiviteter området egner seg for	<div> <input type="checkbox"/> Turgåing         <input type="checkbox"/> Sykling       </div> <div> <input checked="" type="checkbox"/> Bading         <input type="checkbox"/> Klatring       </div> <div> <input checked="" type="checkbox"/> Båtturfart         <input type="checkbox"/> Fiske       </div> <div> <input type="checkbox"/> Lek, rekreasjon         <input type="checkbox"/> Telting       </div> annet [klikk her for å skrive] _____
Eksisterende tilrettelegging	Tilretteleggings-tiltak i området før planperioden inkl (tilrettelegging for funksjonshemmede	1 stk skjærgårdsparkskilt 5 stk. fortøyningsbolter
Annet	Andre relevante forhold	

## 2. Behov for tiltak i planperioden

nr	Tiltak	Beskrivelse	Utføres av/ Ansvar	Gjennom- føres år	Kostnad
		[klikk her for å skrive]	[klikk her for å skrive]	[klikk her for å skrive]	[klikk her for å skrive]
	<b>Total kostnad</b>				<b>0</b>

**Tiltak som kan gjøre det enda mer attraktivt å bruke området  
(tiltak ut over ovennevnte/ tiltak på lang sikt)**

[klikk her for å skrive]

---

### 3. Driftsplan for planperioden (frivillig utfylling)

nr	Løpende oppgaver; årlig (f eks rydding, vasking, tilsyn, planklipping etc.)	Hyppighet	Årlig kostnad	Ansvar	Merknad
	Sum årlig kostnad:		0		

nr	Større og sjeldnere oppgaver, (f eks grusing, maling, skogrydding etc.)	Hyppighet	Årlig kostnad	Ansvar	Merknad
	Sum årlig kostnad:		0		

#### Annet

[klikk her for å skrive]

---

## 39 Skredderhavna - Langholmene



### 1. Områdebeskrivelse/status

Gnr/ Bnr	FS-nummer naturbase.no	Sikrings form	Sikret år	Areal (da)	Grunneier	Forvaltning og drift	Nærområde?
25/4 og 26/1	<a href="#">FS00001290</a> <a href="#">FS00001291</a>	<input type="checkbox"/> Erverv <input checked="" type="checkbox"/> Avtale	1994	78	<input type="checkbox"/> Stat <input type="checkbox"/> Kommune/ friluftsråd <input checked="" type="checkbox"/> Privat	Skjærgårds- tjenesten i Kragerø	<input type="checkbox"/> Ja <input checked="" type="checkbox"/> Nei
Kommentarer		I Gumøysunda og Oterøyfjorden					

	forklaring	beskrivelse
Naturgrunnlag	Kort om flora og fauna, landskap, naturtype, evt rødlistearter etc	<p>Vegetasjonen på Skredderhavna består hovedsaklig av furuskog på lav bonitet. Endel gammel innmark er gjengrodd med osp. Strandlinja er delvis bratt og består av fjell og svaberg. Lun ankringsplass.</p> <p>Andholmene ligger værutsatt og er uten vegetasjon. Langholmene og Sauholmene er kupert med renner og skar. Områdene består hovedsaklig av nakent fjell med noe furu og røsslyngvegetasjon. Noen fuktige og frodige renner. Flere skjermede ankringsplasser.</p>
Kulturminner	Kort om evt kulturminner i området og hensyn til disse	
Bygninger	Nevn evt bygninger på området og omtal kort bruken av og ansvaret for disse	Ingen
Adkomst/kom-munikasjon	Adkomst til området, tilgjengelighet og offentlig kommunikasjon	Båt
Egnet bruk	Vurdering av hvilke aktiviteter området egner seg for	<div> <input type="checkbox"/> Turgåing <input type="checkbox"/> Sykling </div> <div> <input checked="" type="checkbox"/> Bading <input checked="" type="checkbox"/> Klatring </div> <div> <input checked="" type="checkbox"/> Båutfart <input checked="" type="checkbox"/> Fiske </div> <div> <input type="checkbox"/> Lek, rekreasjon <input type="checkbox"/> Telting </div> <div>           annet [klikk her for å skrive] _____         </div>
Eksisterende tilrettelegging	Tilretteleggings-tiltak i området før planperioden inkl (tilrettelegging for funksjonshemmede	5 stk skjærgårdsparkskilt 12 stk fortøyningsbolter
Annet	Andre relevante forhold	

## 2. Behov for tiltak i planperioden

nr	Tiltak	Beskrivelse	Utføres av/ Ansvar	Gjennom- føres år	Kostnad
		[klikk her for å skrive]	[klikk her for å skrive]	[klikk her for å skrive]	[klikk her for å skrive]
	<b>Total kostnad</b>				<b>0</b>

**Tiltak som kan gjøre det enda mer attraktivt å bruke området  
(tiltak ut over ovennevnte/ tiltak på lang sikt)**

[klikk her for å skrive]

---

### 3. Driftsplan for planperioden (frivillig utfylling)

nr	Løpende oppgaver; årlig (f eks rydding, vasking, tilsyn, planklipping etc.)	Hyppighet	Årlig kostnad	Ansvar	Merknad
	Opprydding	2 ganger årlig			
	Sum årlig kostnad:		0		

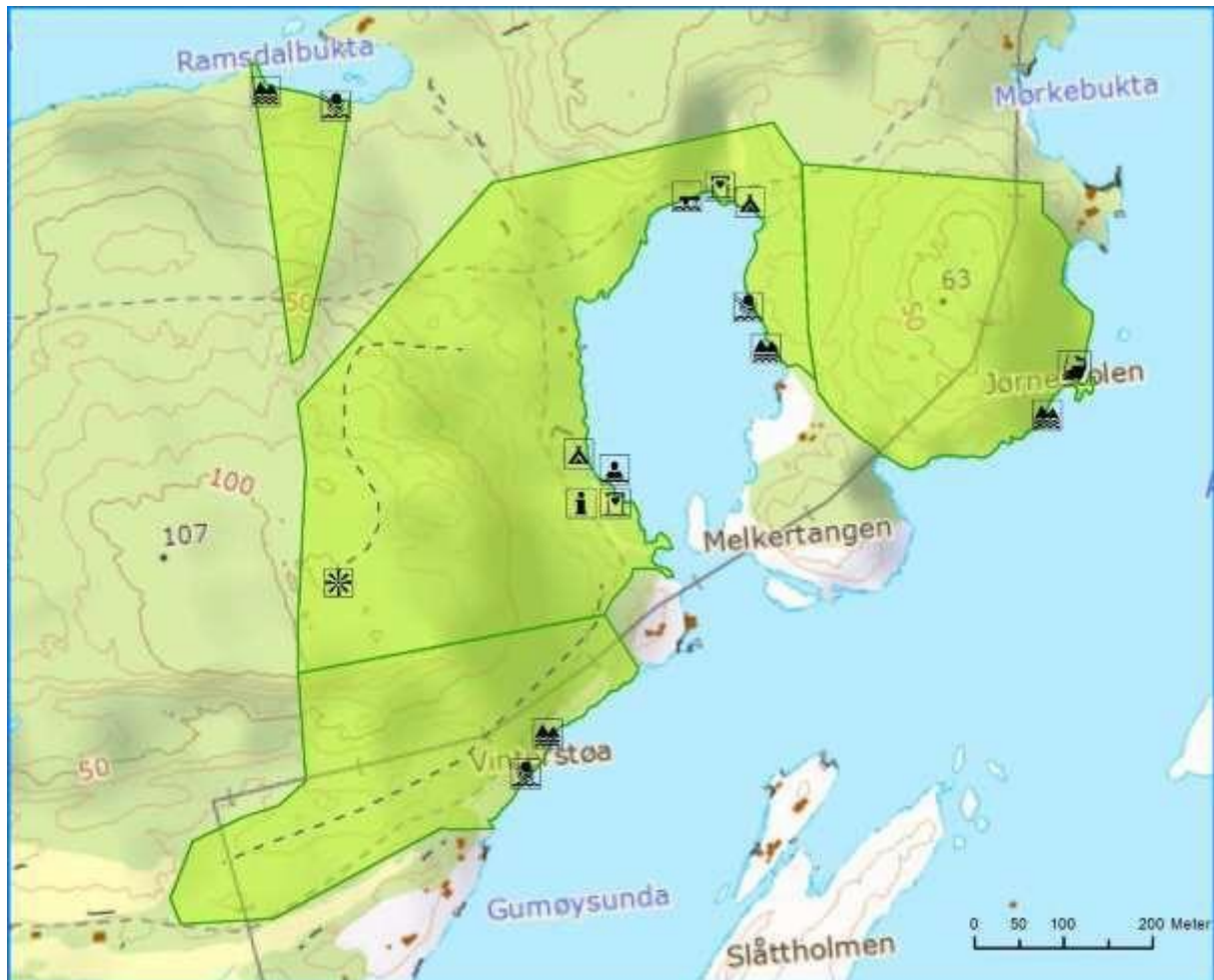
nr	Større og sjeldnere oppgaver, (f eks grusing, maling, skogrydding etc.)	Hyppighet	Årlig kostnad	Ansvar	Merknad
	Hindregjengroing				
	Sum årlig kostnad:		0		

#### Annet

[klikk her for å skrive]

---

## 40 Skutevikkilen



### 1. Områdebeskrivelse/status

Gnr/Bnr	FS-nummer naturbase.no	Sikrings form	Sikret år	Areal (da)	Grunneier	Forvaltning og drift	Nærområde?
25/4 og 25/207	<a href="#">FS00001289</a>	<input checked="" type="checkbox"/> Erverv <input checked="" type="checkbox"/> Avtale	1987 / 1994	372	<input checked="" type="checkbox"/> Stat <input type="checkbox"/> Kommune/friluftsråd <input checked="" type="checkbox"/> Privat	Skjærgårdstjenesten i Kragerø	<input type="checkbox"/> Ja <input checked="" type="checkbox"/> Nei
<b>Kommentarer</b>		Øst på Gumøy mot Gumøysunda og Arøyfjorden. Det midtre området er sikret ved erverv, mens delområdene i øst, sør og nord er sikret med servituttavtale.					

	forklaring	beskrivelse
<b>Naturgrunnlag</b>	<i>Kort om flora og fauna, landskap, naturtype, evt rødlistearter etc</i>	Vegetasjonen varierer fra skrinn furuskog med mye fjell i dagen til høyproduktive barskogområder med innslag av edelløvskog. Deler av området er bratt med flere gode utsiktspunkter. Langs strandlinja i bukta er det store områder med grassletter. Strandlinja består av fjellknauser og svaberg. Inne i bukta er det en 30 m sandstrand samt et par mindre sandstrender. Bukta er en kjent uthavn for båtfolk.
<b>Kulturminner</b>	<i>Kort om evt kulturminner i området og hensyn til disse</i>	
<b>Bygninger</b>	<i>Nevn evt bygninger på området og omtal kort bruken av og ansvaret for disse</i>	3 stk. toalettbygg.
<b>Adkomst/kommunikasjon</b>	<i>Adkomst til området, tilgjengelighet og offentlig kommunikasjon</i>	Båt
<b>Egnet bruk</b>	<i>Vurdering av hvilke aktiviteter området egner seg for</i>	<div> <input checked="" type="checkbox"/> Turgåing           <input type="checkbox"/> Sykling         </div> <div> <input checked="" type="checkbox"/> Bading           <input checked="" type="checkbox"/> Klatring         </div> <div> <input checked="" type="checkbox"/> Båttutført           <input checked="" type="checkbox"/> Fiske         </div> <div> <input type="checkbox"/> Lek, rekreasjon           <input type="checkbox"/> Telting         </div> <div>           annet [klikk her for å skrive] _____         </div>
<b>Eksisterende tilrettelegging</b>	<i>Tilretteleggings tiltak i området før planperioden inkl (tilrettelegging for funksjonshemmede)</i>	3 stk. toalett 15 stk. renovasjonsstativ 41 stk. fortøyningsbolter 1 stk. flytebrygge 3 stk skjærgårdsparkskilt Merket tursti til utsiktspunkt Informasjonstavle
<b>Annet</b>	<i>Andre relevante forhold</i>	Tillatt med bål og telting på anviste plasser. Området beites med sau.

## 2. Behov for tiltak i planperioden

nr	Tiltak	Beskrivelse	Utføres av/ Ansvar	Gjennom- føres år	Kostnad
	Hogst av skygetrær.	[klikk her for å skrive]	[klikk her for å skrive]	[klikk her for å skrive]	[klikk her for å skrive]
	Opparbeide og sandpåfylling av 2 strender.				
	<b>Total kostnad</b>				<b>0</b>

**Tiltak som kan gjøre det enda mer attraktivt å bruke området  
(tiltak ut over ovennevnte/ tiltak på lang sikt)**

[klikk her for å skrive]

---

### 3. Driftsplan for planperioden (frivillig utfylling)

nr	Løpende oppgaver; årlig (f eks rydding, vasking, tilsyn, planklipping etc.)	Hyppighet	Årlig kostnad	Ansvar	Merknad
	Drift av toaletter				
	Renovasjon				
	Sum årlig kostnad:		0		

nr	Større og sjeldnere oppgaver, (f eks grusing, maling, skogrydding etc.)	Hyppighet	Årlig kostnad	Ansvar	Merknad
	Hindregjengroing				
	Sum årlig kostnad:		0		

#### Annet

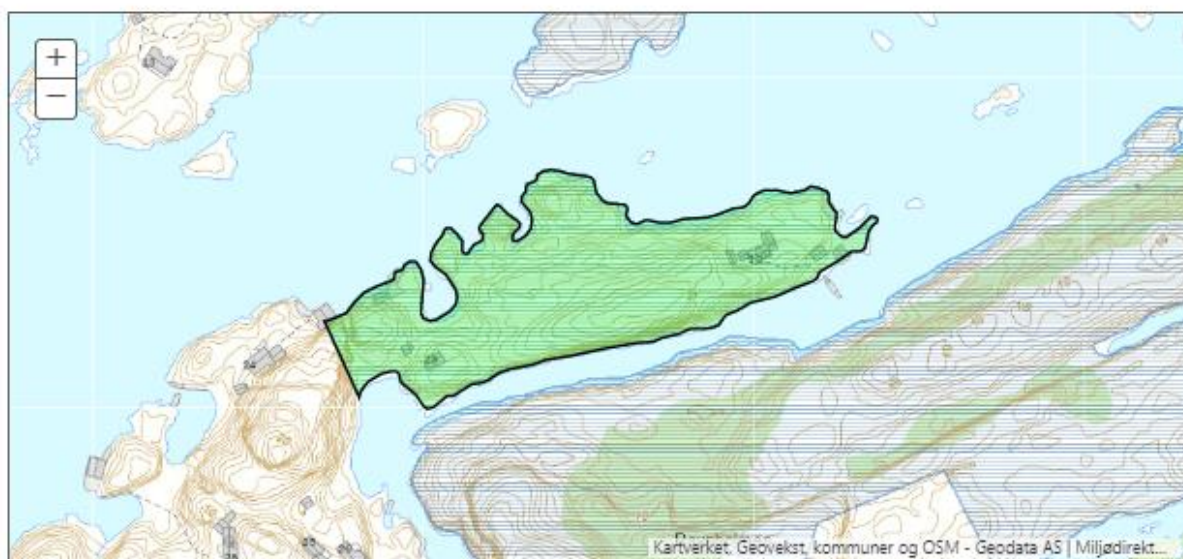
[klikk her for å skrive]

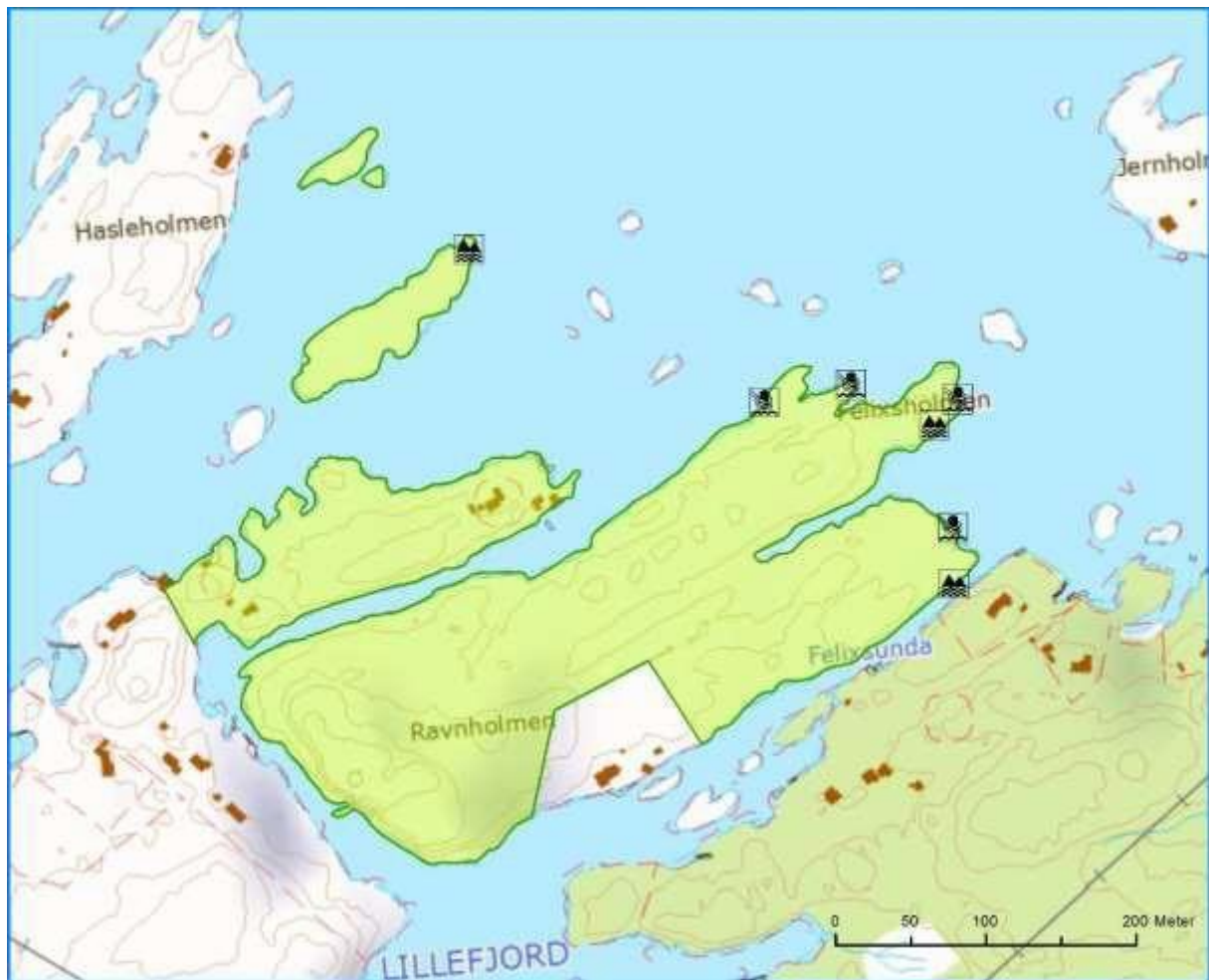
---

## 41 Ravnholmen - St. Croix

St. Croix

ID	FS00001342
Driftstilsyn	-
Områdebeskrivelse	-
Verdi	Ikke verdisatt friluftslivsområde
Bruksfrekvens	Ikke registrert
Brukergrupper	-
Offentlig Kommunikasjon	Nei
Areal fra kartobjekt (daa)	16,4
Kommuner	Kragerø (3814)
Egnethet	-
Tilgjengelighet funksjonshemmede	-
Tilretteleggingstiltak	-
Sikra Eiendommer (GNr/BNr (år))	26/62 (1998)





## 1. Områdebeskrivelse/status

Gnr/ Bnr	FS-nummer naturbase.no	Sikrings form	Sikret år	Areal (da)	Grunneier	Forvaltning og drift	Nærområde?
26/21	<a href="#">FS00001322</a>	<input type="checkbox"/> Erverv <input checked="" type="checkbox"/> Avtal e	1992	67	<input type="checkbox"/> Stat <input type="checkbox"/> Kommune/ friluftsråd <input checked="" type="checkbox"/> Privat	Skjærgårds- tjenesten i Kragerø	<input type="checkbox"/> Ja <input checked="" type="checkbox"/> Nei
Kommentarer		Nord for Oterøy mot Buholmfjorden.					

	forklaring	beskrivelse
Naturgrunnlag	Kort om flora og fauna, landskap, naturtype, evt rødlistearter etc	Vegetasjonen består hovedsaklig av furuskog på lav bonitet. Det er mye fjell i dagen. Midt på holmen går det inn et skar, ellers er holmen lite kupert. I nord og sør er strandlinja stedvis bratt, men ellers er det områder med slake partier. På østsiden hovedsakelig slake svaberg. Flere lune ankringsplasser finnes.
Kulturminner	Kort om evt kulturminner i området og hensyn til disse	
Bygninger	Nevn evt bygninger på området og omtal kort bruken av og ansvaret for disse	Ingen
Adkomst/kommunikasjon	Adkomst til området, tilgjengelighet og offentlig kommunikasjon	Båt
Egnet bruk	Vurdering av hvilke aktiviteter området egner seg for	<div> <input type="checkbox"/> Turgåing <input type="checkbox"/> Sykling </div> <div> <input checked="" type="checkbox"/> Bading Klatring </div> <div> <input checked="" type="checkbox"/> Båtturfart <input checked="" type="checkbox"/> Fiske </div> <div> <input type="checkbox"/> Lek, rekreasjon <input type="checkbox"/> Telting </div> <div> annet [klikk her for å skrive] _____ </div>
Eksisterende tilrettelegging	Tilretteleggings-tiltak i området før planperioden inkl (tilrettelegging for funksjonshemmede	20 stk fortøyningsbolter 3 stk skjærgårdsparkskilt 1 stk grillplass
Annet	Andre relevante forhold	

## 2. Behov for tiltak i planperioden

nr	Tiltak	Beskrivelse	Utføres av/ Ansvar	Gjennom- føres år	Kostnad
		[klikk her for å skrive]	[klikk her for å skrive]	[klikk her for å skrive]	[klikk her for å skrive]
	<b>Total kostnad</b>				<b>0</b>

**Tiltak som kan gjøre det enda mer attraktivt å bruke området  
(tiltak ut over ovennevnte/ tiltak på lang sikt)**

[klikk her for å skrive]

---

### 3. Driftsplan for planperioden (frivillig utfylling)

nr	Løpende oppgaver; årlig (f eks rydding, vasking, tilsyn, planklipping etc.)	Hyppighet	Årlig kostnad	Ansvar	Merknad
	Opprydding	2 ganger årlig			
	Sum årlig kostnad:		0		

nr	Større og sjeldnere oppgaver, (f eks grusing, maling, skogrydding etc.)	Hyppighet	Årlig kostnad	Ansvar	Merknad
	Sum årlig kostnad:		0		

#### Annet

[klikk her for å skrive]

---



## 42 Stussholmen



### 1. Områdebeskrivelse/status

Gnr/ Bnr	FS-nummer naturbase.no	Sikrings form	Sikret år	Areal (da)	Grunneier	Forvaltning og drift	Nærområde?
26/13	<a href="#">FS00001292</a>	<input type="checkbox"/> Erverv <input checked="" type="checkbox"/> Avtale	1994	60	<input type="checkbox"/> Stat <input type="checkbox"/> Kommune/ friluftsråd <input checked="" type="checkbox"/> Privat	Skjærgårds- tjenesten i Kragerø	<input type="checkbox"/> Ja <input checked="" type="checkbox"/> Nei
Kommentarer		Øst for Oterøy mot Jomfrulandsrenna					

	forklaring	beskrivelse
Naturgrunnlag	Kort om flora og fauna, landskap, naturtype, evt rødlistearter etc	Vegetasjonen i det vestre området består hovedsakelig av furuskog på lav bonitet. Det er mye fjell i dagen. Området er småkupert med løvskogvegetasjon i kløfter renner og skar. Mot sørvest går det et høydedrag med god utsikt mot Jomfruland. På nordsiden består strandlinja av slake svaberg. Området ligger godt skjermet mot sørvestlig vind. Det østre området er småkupert med mye fjell i dagen og furuvegetasjon på lav bonitet. Strandlinja er vindeksponert og består av slake svaberg.
Kulturminner	Kort om evt kulturminner i området og hensyn til disse	
Bygninger	Nevn evt bygninger på området og omtal kort bruken av og ansvaret for disse	Ingen
Adkomst/kommunikasjon	Adkomst til området, tilgjengelighet og offentlig kommunikasjon	Båt
Egnet bruk	Vurdering av hvilke aktiviteter området eger seg for	<div> <input type="checkbox"/> Turgåing <input type="checkbox"/> Sykling </div> <div> <input checked="" type="checkbox"/> Bading <input type="checkbox"/> Klatring </div> <div> <input checked="" type="checkbox"/> Båtturfart <input checked="" type="checkbox"/> Fiske </div> <div> <input type="checkbox"/> Lek, rekreasjon <input type="checkbox"/> Telting </div> <div>           annet [klikk her for å skrive] _____         </div>
Eksisterende tilrettelegging	Tilretteleggings-tiltak i området før planperioden inkl (tilrettelegging for funksjonshemmede	3 stk skjærgårdsparkskilt 15 stk. fortøyningsbolter
Annet	Andre relevante forhold	

## 2. Behov for tiltak i planperioden

nr	Tiltak	Beskrivelse	Utføres av/ Ansvar	Gjennom- føres år	Kostnad
		[klikk her for å skrive]	[klikk her for å skrive]	[klikk her for å skrive]	[klikk her for å skrive]
	<b>Total kostnad</b>				<b>0</b>

**Tiltak som kan gjøre det enda mer attraktivt å bruke området  
(tiltak ut over ovennevnte/ tiltak på lang sikt)**

[klikk her for å skrive]

---

### 3. Driftsplan for planperioden (frivillig utfylling)

nr	Løpende oppgaver; årlig (f eks rydding, vasking, tilsyn, planklipping etc.)	Hyppighet	Årlig kostnad	Ansvar	Merknad
	Opprydding	2 ganger årlig			
	Sum årlig kostnad:		0		

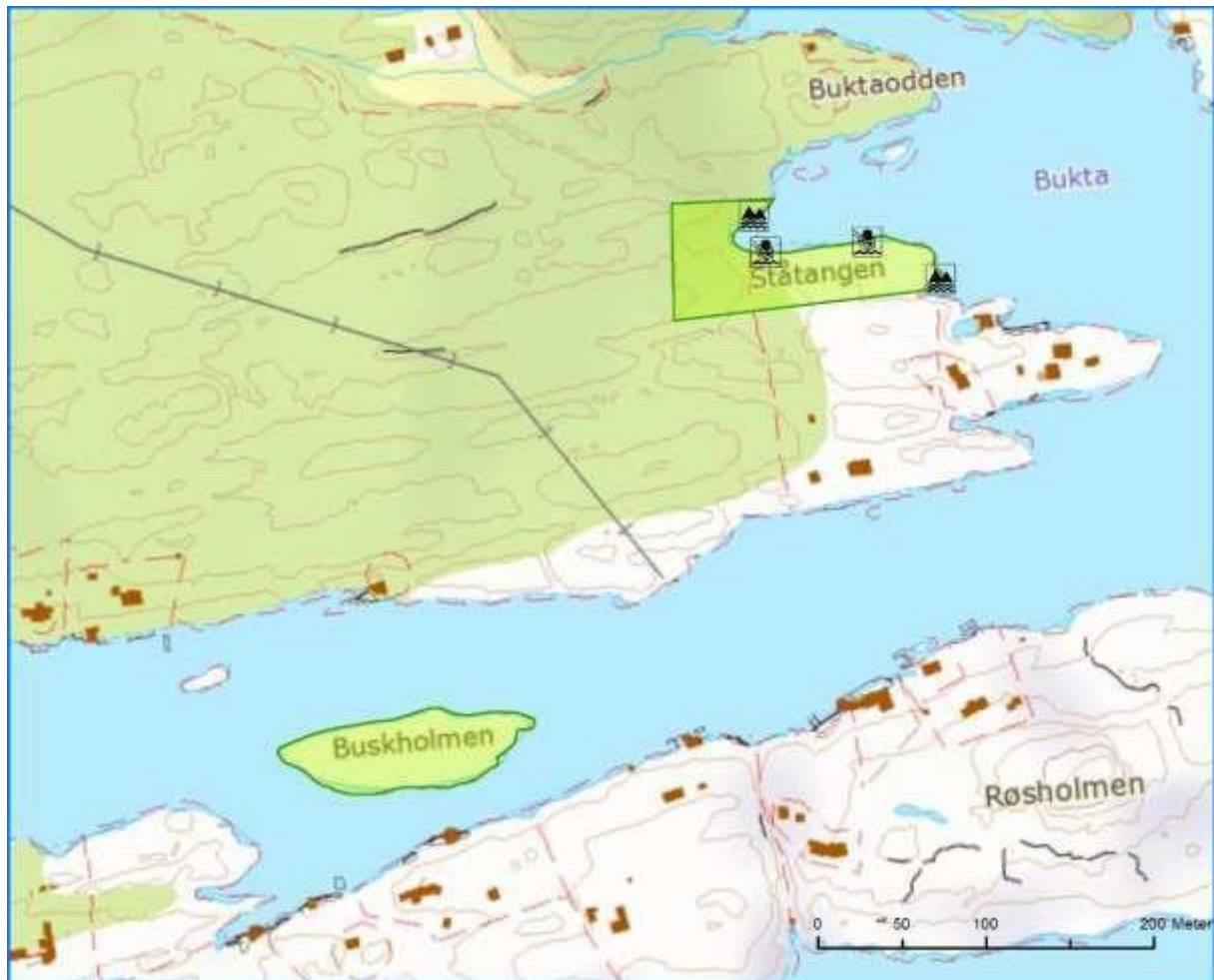
nr	Større og sjeldnere oppgaver, (f eks grusing, maling, skogrydding etc.)	Hyppighet	Årlig kostnad	Ansvar	Merknad
	Sum årlig kostnad:		0		

#### Annet

[klikk her for å skrive]

---

## 43 Bukta



### 1. Områdebeskrivelse/status

Gnr/ Bnr	FS-nummer naturbase.no	Sikrings form	Sikret år	Areal (da)	Grunneier	Forvaltning og drift	Nærområde?
26/1, 8	<a href="#">FS00001380</a>	<input type="checkbox"/> Erverv <input checked="" type="checkbox"/> Avtal e	1994	6,5	<input type="checkbox"/> Stat <input type="checkbox"/> Kommune/ friluftsråd <input checked="" type="checkbox"/> Privat	Skjærgårds- tjenesten i Kragerø	<input type="checkbox"/> Ja <input checked="" type="checkbox"/> Nei
Kommentarer		Sørøst på Oterøy mot Hasseldalssundet.					

	forklaring	beskrivelse
Naturgrunnlag	Kort om flora og fauna, landskap, naturtype, evt rødlistearter etc	Vegetasjonen består av furuskog på lav bonitet. Det er mye fjell i dagen. Strandlinja består av lave knauser og svaberg. Bukta er grunn innerst og bunnen består av mudder. Lun havn.
Kulturminner	Kort om evt kulturminner i området og hensyn til disse	
Bygninger	Nevn evt bygninger på området og omtal kort bruken av og ansvaret for disse	
Adkomst/kommunikasjon	Adkomst til området, tilgjengelighet og offentlig kommunikasjon	Båt
Egnet bruk	Vurdering av hvilke aktiviteter området egner seg for	<div> <input type="checkbox"/> Turgåing         <input type="checkbox"/> Sykling       </div> <div> <input checked="" type="checkbox"/> Bading         <input type="checkbox"/> Klatring       </div> <div> <input checked="" type="checkbox"/> Båtturfart         <input type="checkbox"/> Fiske       </div> <div> <input type="checkbox"/> Lek, rekreasjon         <input type="checkbox"/> Telting       </div> annet [klikk her for å skrive] _____
Eksisterende tilrettelegging	Tilretteleggings-tiltak i området før planperioden inkl (tilrettelegging for funksjonshemmede	5 stk. fortøyningsbolter 2 stk. skjærgårdsparkskilt
Annet	Andre relevante forhold	

## 2. Behov for tiltak i planperioden

nr	Tiltak	Beskrivelse	Utføres av/ Ansvar	Gjennom- føres år	Kostnad
		[klikk her for å skrive]	[klikk her for å skrive]	[klikk her for å skrive]	[klikk her for å skrive]
	<b>Total kostnad</b>				<b>0</b>

**Tiltak som kan gjøre det enda mer attraktivt å bruke området  
(tiltak ut over ovennevnte/ tiltak på lang sikt)**

[klikk her for å skrive]

---

### 3. Driftsplan for planperioden (frivillig utfylling)

nr	Løpende oppgaver; årlig (f eks rydding, vasking, tilsyn, planklipping etc.)	Hyppighet	Årlig kostnad	Ansvar	Merknad
	Sum årlig kostnad:		0		

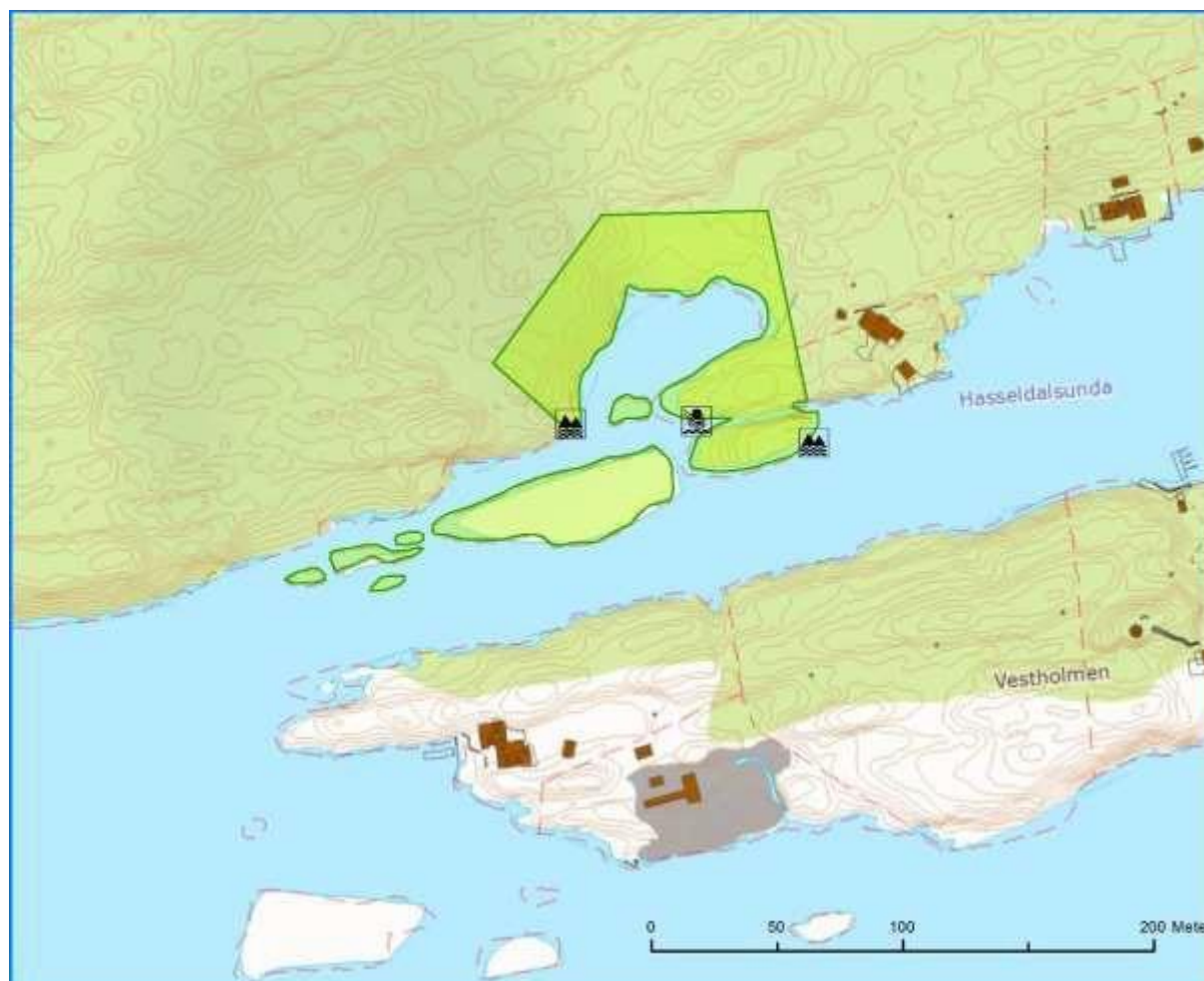
nr	Større og sjeldnere oppgaver, (f eks grusing, maling, skogrydding etc.)	Hyppighet	Årlig kostnad	Ansvar	Merknad
	Sum årlig kostnad:		0		

#### Annet

[klikk her for å skrive]

---

## 44 Hasseldalsundet



### 1. Områdebeskrivelse/status

Gnr/ Bnr	FS-nummer naturbase.no	Sikrings form	Sikret år	Areal (da)	Grunneier	Forvaltning og drift	Nærområde?
26/1	<a href="#">FS00001295</a>	<input type="checkbox"/> Erverv <input checked="" type="checkbox"/> Avtal e	1994	12	<input type="checkbox"/> Stat <input type="checkbox"/> Kommune/ friluftsråd <input checked="" type="checkbox"/> Privat	Skjærgårds- tjenesten i Kragerø	<input type="checkbox"/> Ja <input checked="" type="checkbox"/> Nei
Kommentarer		Sør på Oterøy i Hasseldalssundet					

	forklaring	beskrivelse
Naturgrunnlag	Kort om flora og fauna, landskap, naturtype, evt rødlistearter etc	Arealene omkranser en grunn bukt med mudderbunn. Vegetasjonen rundt strandlinja varierer mellom furuskog på lav bonitet og løvskog på partier med bedre jordsmonn. Områdene ligger forholdsvis lunt i sundet.
Kulturminner	Kort om evt kulturminner i området og hensyn til disse	
Bygninger	Nevn evt bygninger på området og omtal kort bruken av og ansvaret for disse	Ingen
Adkomst/kommunikasjon	Adkomst til området, tilgjengelighet og offentlig kommunikasjon	Båt
Egnet bruk	Vurdering av hvilke aktiviteter området egner seg for	<div> <input type="checkbox"/> Turgåing         <input type="checkbox"/> Sykling       </div> <div> <input checked="" type="checkbox"/> Bading         <input type="checkbox"/> Klatring       </div> <div> <input checked="" type="checkbox"/> Båtturfart         <input type="checkbox"/> Fiske       </div> <div> <input type="checkbox"/> Lek, rekreasjon         <input type="checkbox"/> Telting       </div> annet [klikk her for å skrive] _____
Eksisterende tilrettelegging	Tilretteleggings-tiltak i området før planperioden inkl (tilrettelegging for funksjonshemmede	4 stk skjærgårdsparkskilt 5 stk fortøyningsbolter
Annet	Andre relevante forhold	

## 2. Behov for tiltak i planperioden

nr	Tiltak	Beskrivelse	Utføres av/ Ansvar	Gjennom- føres år	Kostnad
		[klikk her for å skrive]	[klikk her for å skrive]	[klikk her for å skrive]	[klikk her for å skrive]
	<b>Total kostnad</b>				<b>0</b>

**Tiltak som kan gjøre det enda mer attraktivt å bruke området  
(tiltak ut over ovennevnte/ tiltak på lang sikt)**

[klikk her for å skrive]

---

### 3. Driftsplan for planperioden (frivillig utfylling)

nr	Løpende oppgaver; årlig (f eks rydding, vasking, tilsyn, planklipping etc.)	Hyppighet	Årlig kostnad	Ansvar	Merknad
	Opprydding	2 ganger årlig			
	Sum årlig kostnad:		0		

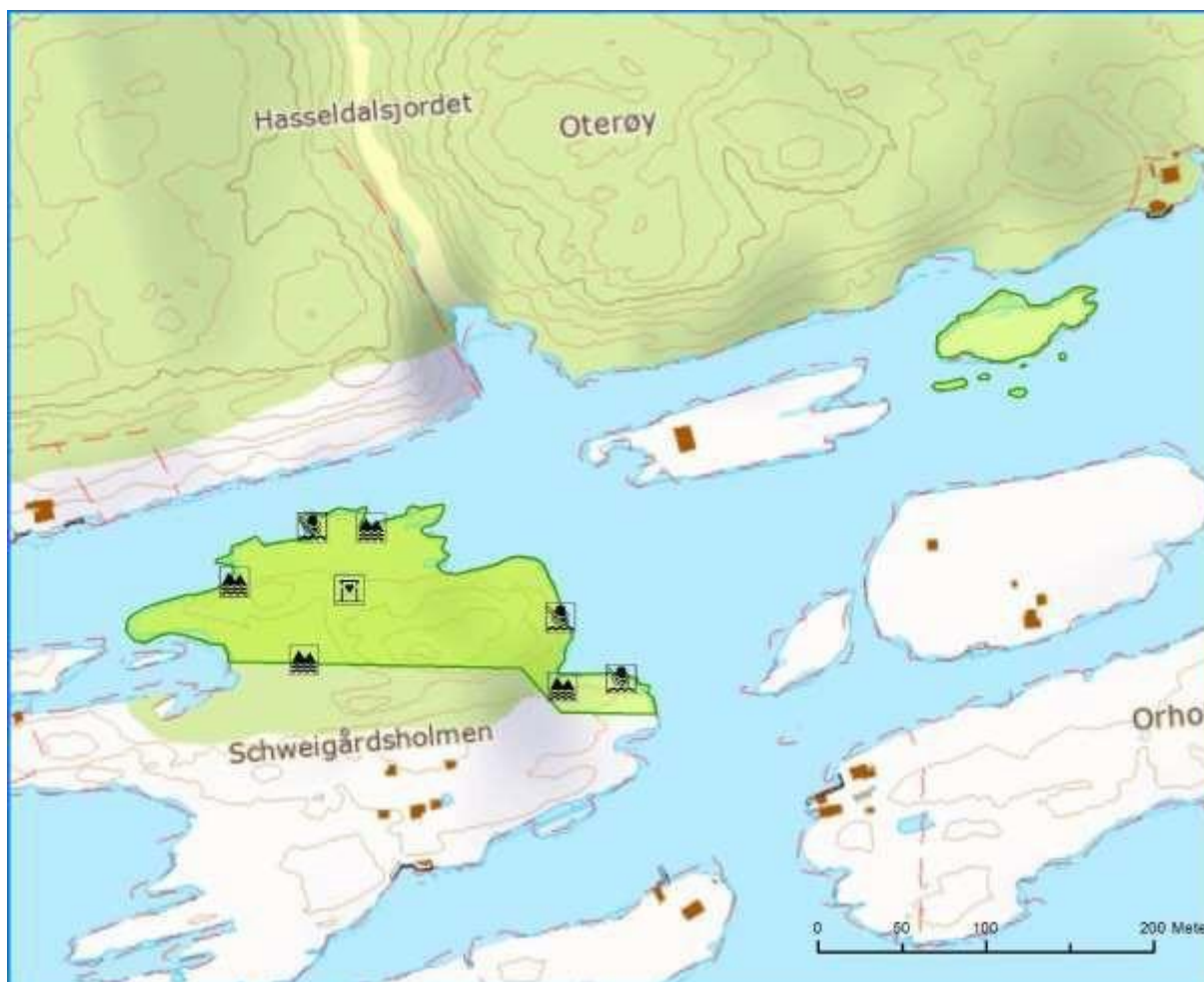
nr	Større og sjeldnere oppgaver, (f eks grusing, maling, skogrydding etc.)	Hyppighet	Årlig kostnad	Ansvar	Merknad
	Sum årlig kostnad:		0		

#### Annet

[klikk her for å skrive]

---

## 45 Schweigaardsholmen



### 1. Områdebeskrivelse/status

Gnr/ Bnr	FS-nummer naturbase.no	Sikrings form	Sikret år	Areal (da)	Grunneier	Forvaltning og drift	Nærområde?
26/1, 2	<a href="#">FS00001384</a>	<input type="checkbox"/> Erverv <input checked="" type="checkbox"/> Avtale	1994	22	<input type="checkbox"/> Stat <input type="checkbox"/> Kommune/ friluftsråd <input checked="" type="checkbox"/> Privat	Skjærgårds- tjenesten i Kragerø	<input type="checkbox"/> Ja <input checked="" type="checkbox"/> Nei
Kommentarer		Sør for Oterøy i Hasseldalssunda					

	forklaring	beskrivelse
Naturgrunnlag	Kort om flora og fauna, landskap, naturtype, evt rødlistearter etc	Vegetasjonen varierer fra næringsfattige områder med furuskog og mye fjell i dagen, til områder med varmekjær og næringskrevende vegetasjon. Området er kupert med et dominerende høydedrag. Strandlinja varierer mellom bratte partier og slake svaberg. Området ligger lunt i forhold til herskende vindretning.
Kulturminner	Kort om evt kulturminner i området og hensyn til disse	
Bygninger	Nevn evt bygninger på området og omtal kort bruken av og ansvaret for disse	1 stk. toalettbygning
Adkomst/kommunikasjon	Adkomst til området, tilgjengelighet og offentlig kommunikasjon	Båt
Egnet bruk	Vurdering av hvilke aktiviteter området egner seg for	<div> <input type="checkbox"/> Turgåing         <input type="checkbox"/> Sykling       </div> <div> <input checked="" type="checkbox"/> Bading         <input type="checkbox"/> Klatring       </div> <div> <input checked="" type="checkbox"/> Båtturfart         <input type="checkbox"/> Fiske       </div> <div> <input type="checkbox"/> Lek, rekreasjon         <input type="checkbox"/> Telting       </div> annet [klikk her for å skrive] _____
Eksisterende tilrettelegging	Tilretteleggings-tiltak i området før planperioden inkl (tilrettelegging for funksjonshemmede	1 toalett 20 stk. forøyningsbolter 4 stk. skjærgårdsparkskilt
Annet	Andre relevante forhold	

## 2. Behov for tiltak i planperioden

nr	Tiltak	Beskrivelse	Utføres av/ Ansvar	Gjennom- føres år	Kostnad
	2 grillplasser	[klikk her for å skrive]	[klikk her for å skrive]	[klikk her for å skrive]	[klikk her for å skrive]
	<b>Total kostnad</b>				<b>0</b>

**Tiltak som kan gjøre det enda mer attraktivt å bruke området  
(tiltak ut over ovennevnte/ tiltak på lang sikt)**

[klikk her for å skrive]

---

### 3. Driftsplan for planperioden (frivillig utfylling)

nr	Løpende oppgaver; årlig (f eks rydding, vasking, tilsyn, planklipping etc.)	Hyppighet	Årlig kostnad	Ansvar	Merknad
	Drift av toalett				
	Gressklipping				
	Sum årlig kostnad:		0		

nr	Større og sjeldnere oppgaver, (f eks grusing, maling, skogrydding etc.)	Hyppighet	Årlig kostnad	Ansvar	Merknad
	Sum årlig kostnad:		0		

#### Annet

[klikk her for å skrive]

---

## 46 Øytangen



### 1. Områdebeskrivelse/status

Gnr/ Bnr	FS-nummer naturbase.no	Sikrings form	Sikret år	Areal (da)	Grunneier	Forvaltning og drift	Nærområde?
29/5	<a href="#">FS00001390</a>	<input checked="" type="checkbox"/> Erverv <input type="checkbox"/> Avtal e	1978	282	<input checked="" type="checkbox"/> Stat <input type="checkbox"/> Kommune/ friluftsråd <input type="checkbox"/> Privat	Skjærgårds- tjenesten i Kragerø	<input type="checkbox"/> Ja <input checked="" type="checkbox"/> Nei
<b>Kommentarer</b>		Nord på Jomfruland innenfor landskapsvernområdet.					

	forklaring	beskrivelse
Naturgrunnlag	Kort om flora og fauna, landskap, naturtype, evt rødlistearter etc	Vegetasjonen i området består av varmekjære edelløvskoger, svartorskoger, krattsamfunn og store områder med kulturpåvirket engsamfunn. I enkelte deler av området forekommer også fulldurket mark. Strandlinja på utsiden mot Skagerrak består av store områder med rullestein. På innsiden mot Jomfrulandsrenna er det en 600 m lang sandstrand.
Kulturminner	Kort om evt kulturminner i området og hensyn til disse	
Bygninger	Nevn evt bygninger på området og omtal kort bruken av og ansvaret for disse	3 stk toalettbygg.
Adkomst/kommunikasjon	Adkomst til området, tilgjengelighet og offentlig kommunikasjon	Egen båt, rutebåt eller taxibåt til Jomfruland
Egnet bruk	Vurdering av hvilke aktiviteter området egner seg for	<div> <input checked="" type="checkbox"/> Turgåing           <input type="checkbox"/> Sykling         </div> <div> <input checked="" type="checkbox"/> Bading           <input type="checkbox"/> Klatring         </div> <div> <input checked="" type="checkbox"/> Båttutfort           <input checked="" type="checkbox"/> Fiske         </div> <div> <input type="checkbox"/> Lek, rekreasjon           <input type="checkbox"/> Telting         </div> <div>           annet [klikk her for å skrive] _____         </div>
Eksisterende tilrettelegging	Tilretteleggings-tiltak i området før planperioden inkl (tilrettelegging for funksjonshemmede)	3 stk toaletter 8 stk renovasjonsstativ 1 stk brygge Heisanordning for rullestolbrukere på brygga (ikke i bruk) Merkede turstier Benker og bord Område for ballspill Fugletårn Påstigningsrampe for ridning Friluftskirke Informasjonstavler
Annet	Andre relevante forhold	

## 2. Behov for tiltak i planperioden

nr	Tiltak	Beskrivelse	Utføres av/ Ansvar	Gjennom- føres år	Kostnad
	<b>Total kostnad</b>				<b>0</b>

### Tiltak som kan gjøre det enda mer attraktivt å bruke området (tiltak ut over ovennevnte/ tiltak på lang sikt)

Ansvar for Øytangen ligger hos fylkeskommunen, det trengs betydelige midler for oppgradering av Øytangen (ikke kostnadsberegnet). Krever politisk påtrykk overfor eiendomsavd. i fylkeskommunen.

---

### 3. Driftsplan for planperioden (frivillig utfylling)

nr	Løpende oppgaver; årlig (f eks rydding, vasking, tilsyn, planklipping etc.)	Hyppighet	Årlig kostnad	Ansvar	Merknad
	Drift av toaletter				
	Renovasjon				
	Opprydding etter behov.				
	Sum årlig kostnad:		0		

nr	Større og sjeldnere oppgaver, (f eks grusing, maling, skogrydding etc.)	Hyppighet	Årlig kostnad	Ansvar	Merknad
	Skjøtsel forøvrig ifølge skjøtselsplan for landskapsvernområdet.				
	Sum årlig kostnad:		0		

#### Annet

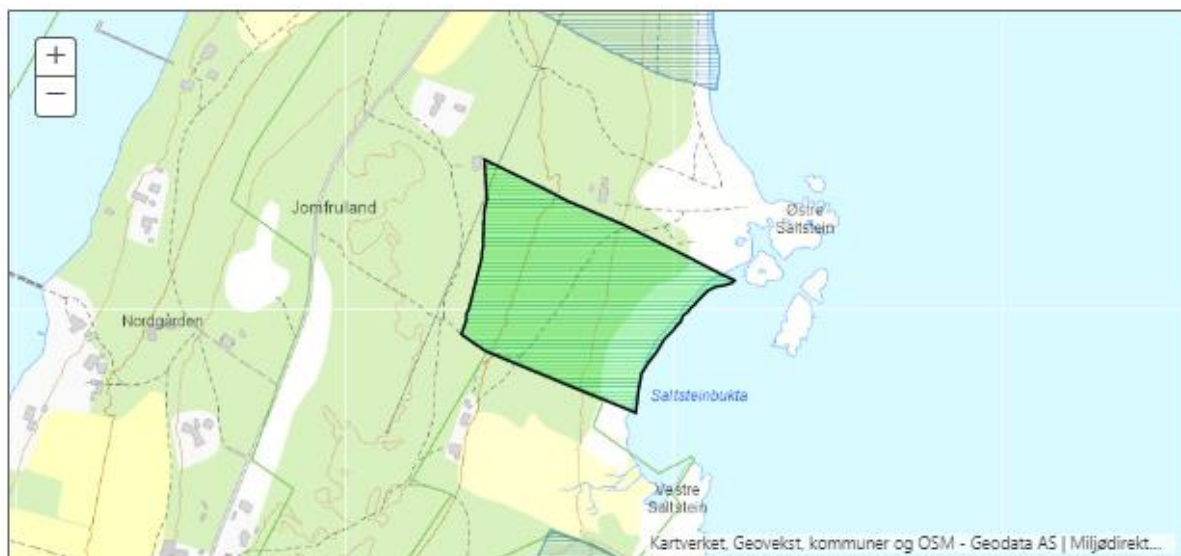
[klikk her for å skrive]

---

## 47 Saltstein – Beverskjæra - Saltsteinbukta

### Saltsteinbukta

ID	FS00001294
Driftstilsyn	Kommunen
Områdebeskrivelse	-
Verdi	Ikke verdisatt friluftslivsområde
Bruksfrekvens	Ikke registrert
Brukergrupper	Regionalt
Offentlig Kommunikasjon	Nei
Areal fra kartobjekt (daa)	37,8
Kommuner	Kragere (3814)
Egnethet	-
Tilgjengelighet funksjonshemmede	
Tilretteleggingstiltak	Informasjonsskilt/tavle
Sikra Eiendommer (GNr/BNr (år))	29/304 (1983)



### Vedlegg og dokumenter



Tittel:	Saltsteinbukta
Fotograf/Forfatter:	Ann Jori Romundstad



## 1. Områdebeskrivelse/status

Gnr/Bnr	FS-nummer naturbase.no	Sikrings form	Sikret år	Areal (da)	Grunneier	Forvaltning og drift	Nærområde?
29/1	<a href="#">FS00001293</a>	<input type="checkbox"/> Erverv <input checked="" type="checkbox"/> Avtale	1994	67	<input type="checkbox"/> Stat <input type="checkbox"/> Kommune/friluftsråd <input checked="" type="checkbox"/> Privat	Skjærgårds-tjenesten i Kragerø	<input type="checkbox"/> Ja <input checked="" type="checkbox"/> Nei
Kommentarer		Saltstein ligger på Jomfruland og Beverskjæra i Jomfrulandsrenna.					

	forklaring	beskrivelse
Naturgrunnlag	Kort om flora og fauna, landskap, naturtype, evt rødlistearter etc	Vegetasjonen på Saltstein består hovedsakelig av kulturpåvirka engsamfunn samt kratt- og skogkantsamfunn. Strandlinja består av svaberg og rullestein. Strandlinja ligger vindeksponert mot Skagerrak. Beverskjæra er vegetasjonsfri og ligger vindeksponert. Strandlinja består av slake svaberg.
Kulturminner	Kort om evt kulturminner i området og hensyn til disse	
Bygninger	Nevn evt bygninger på området og omtal kort bruken av og ansvaret for disse	Ingen
Adkomst/kommunikasjon	Adkomst til området, tilgjengelighet og offentlig kommunikasjon	Egen båt til Beverskjæra, rutebåt eller taxibåt til Jomfruland
Egnet bruk	Vurdering av hvilke aktiviteter området egner seg for	<div> <input checked="" type="checkbox"/> Turgåing           <input type="checkbox"/> Sykling         </div> <div> <input checked="" type="checkbox"/> Bading           <input checked="" type="checkbox"/> Klatring         </div> <div> <input checked="" type="checkbox"/> Båtturfart           <input type="checkbox"/> Fiske         </div> <div> <input type="checkbox"/> Lek, rekreasjon           <input type="checkbox"/> Telting         </div> <div>           annet [klikk her for å skrive] _____         </div>
Eksisterende tilrettelegging	Tilretteleggings-tiltak i området før planperioden inkl (tilrettelegging for funksjonshemmede	3 stk skjærgårdsparkskilt
Annet	Andre relevante forhold	

## 2. Behov for tiltak i planperioden

nr	Tiltak	Beskrivelse	Utføres av/ Ansvar	Gjennom- føres år	Kostnad
	Total kostnad				0

**Tiltak som kan gjøre det enda mer attraktivt å bruke området  
(tiltak ut over ovennevnte/ tiltak på lang sikt)**

[klikk her for å skrive]

### 3. Driftsplan for planperioden (frivillig utfylling)

nr	Løpende oppgaver; årlig (f eks rydding, vasking, tilsyn, planklipping etc.)	Hyppighet	Årlig kostnad	Ansvar	Merknad
	Opprydding	2 ganger årlig			
	Sum årlig kostnad:		0		

nr	Større og sjeldnere oppgaver, (f eks grusing, maling, skogrydding etc.)	Hyppighet	Årlig kostnad	Ansvar	Merknad
	Sum årlig kostnad:		0		

#### Annet

[klikk her for å skrive]

---



## 48 Tårntjernet - Tårnbrygga



### 1. Områdebeskrivelse/status

Gnr/ Bnr	FS-nummer naturbase.no	Sikrings form	Sikret år	Areal (da)	Grunneier	Forvaltning og drift	Nærområde?
29/18 , 51, 252	<a href="#">FS00001325</a> <a href="#">FS00001326</a>	<input checked="" type="checkbox"/> Erverv <input type="checkbox"/> Avtal e	1963/ 1970	118	<input checked="" type="checkbox"/> Stat <input type="checkbox"/> Kommune/ friluftsråd <input type="checkbox"/> Privat	Skjærgårds- tjenesten i Kragerø	<input type="checkbox"/> Ja <input checked="" type="checkbox"/> Nei
Kommentarer		Områdene ligger ved fyrområdet på Jomfruland					

	forklaring	beskrivelse
Naturgrunnlag	Kort om flora og fauna, landskap, naturtype, evt rødlistearter etc	<p>Vegetasjonen ved tårntjernet består hovedsakelig av granskogsamfunn og et lite område rundt selve tjernet med svartor. Strandområdet ligger vindeksponert mot Skagerrak og består av rullestein.</p> <p>Vegetasjonen ved Tårnbrygga består av hagemarkskog, svartorsump og varmekjær edelløvskog, samt et større område med kulturpåvirket engsamfunn. Strandlinja er opparbeidet med 240 m sandstrand.</p>
Kulturminner	Kort om evt kulturminner i området og hensyn til disse	
Bygninger	Nevn evt bygninger på området og omtal kort bruken av og ansvaret for disse	1 servicebygg 1 driftsbygg for Skjærgårdstjenesten
Adkomst/kom-munikasjon	Adkomst til området, tilgjengelighet og offentlig kommunikasjon	Egen båt, rutebåt eller taxibåt til Jomfruland
Egnet bruk	Vurdering av hvilke aktiviteter området egner seg for	<div><div><input checked="" type="checkbox"/> Turgåing</div><div><input checked="" type="checkbox"/> Bading</div><div><input checked="" type="checkbox"/> Båttutfart</div><div><input checked="" type="checkbox"/> Lek, rekreasjon</div></div> <div><div><input checked="" type="checkbox"/> Sykling</div><div><input checked="" type="checkbox"/> Klatring</div><div><input type="checkbox"/> Fiske</div><div>Telting</div></div> <div>annet [klikk her for å skrive] _____</div>
Eksisterende tilrettelegging	Tilretteleggings-tiltak i området før planperioden inkl (tilrettelegging for funksjonshemmede	Servicebygg med toaletter, dusj, vaskemaskiner, tørketromler og stellerom. Tilpasset bevegelseshemmede Gjestehavn med strøm og vann Fast bemannet av Skjærgårdstjenesten i ferienesesongen Badebøyer 10 stk renovasjonsstativ Opparbeidet sti for rullestol rundt tårntjernet 10 stk bord / benker Skilting/infotavle
Annet	Andre relevante forhold	Grillplass  Reguleringsplan og skjøtselsplan er utarbeidet for Tårnbryggaområdet. Vertshus og kiosk i området. Foreslåtte nye tiltak er delfinansiert.

## 2. Behov for tiltak i planperioden

nr	Tiltak	Beskrivelse	Utføres av/ Ansvar	Gjennom- føres år	Kostnad
	<b>Total kostnad</b>				<b>0</b>

**Tiltak som kan gjøre det enda mer attraktivt å bruke området  
(tiltak ut over ovennevnte/ tiltak på lang sikt)**

[klikk her for å skrive]

---

### 3. Driftsplan for planperioden (frivillig utfylling)

nr	Løpende oppgaver; årlig (f eks rydding, vasking, tilsyn, planklipping etc.)	Hyppighet	Årlig kostnad	Ansvar	Merknad
	Drift av servicebygg og gjestehavn				
	Klipping av 5 da plenareal				
	Driftsoppgaver i renseanlegg				
	Renovasjon				
	<b>Sum årlig kostnad:</b>		<b>0</b>		

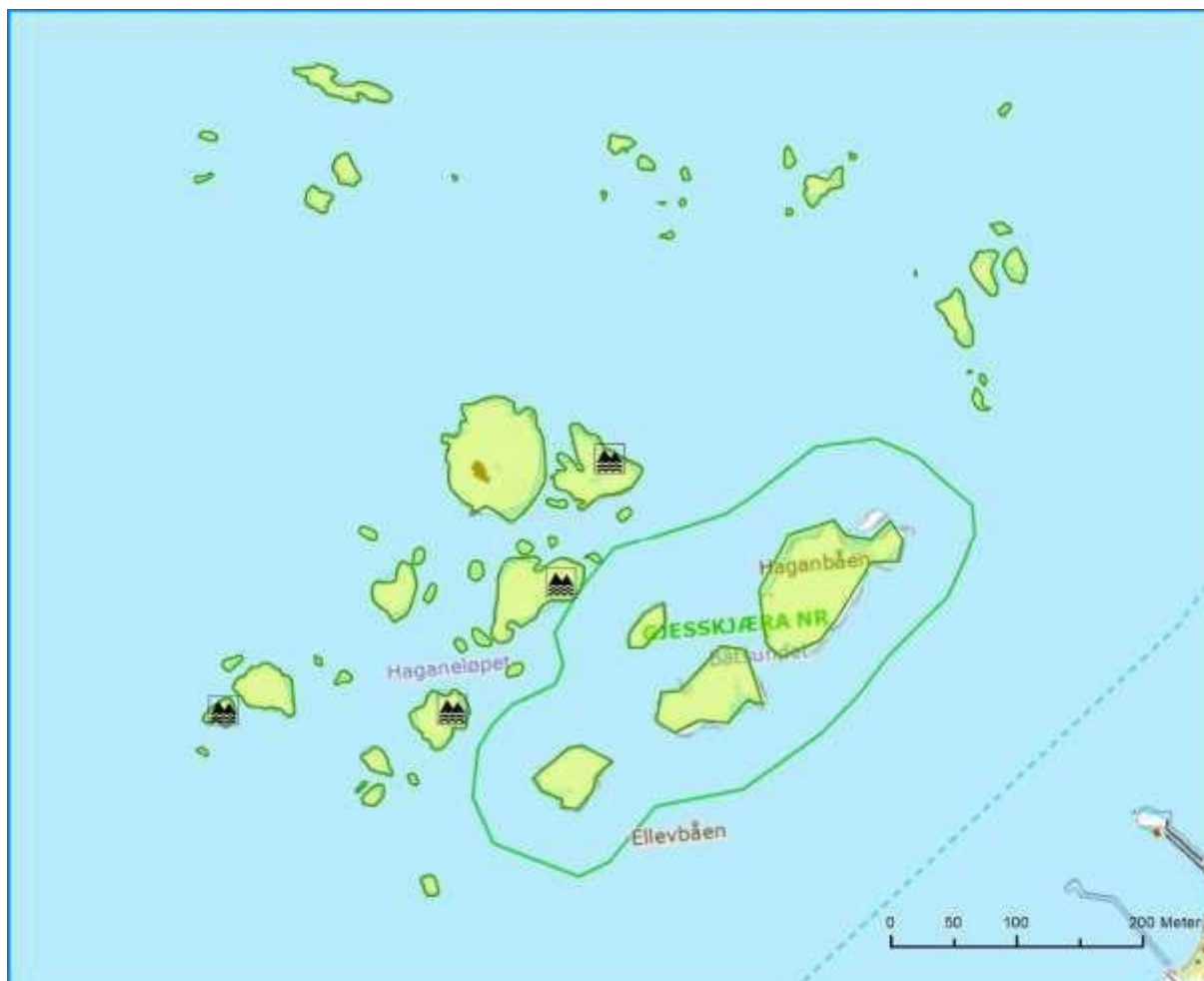
nr	Større og sjeldnere oppgaver, (f eks grusing, maling, skogrydding etc.)	Hyppighet	Årlig kostnad	Ansvar	Merknad
	Fjerning av avfall og tang i strandområdet				
	<b>Sum årlig kostnad:</b>		<b>0</b>		

#### Annet

[klikk her for å skrive]

---

## 49 Gjesskjæra



### 1. Områdebeskrivelse/status

Gnr/ Bnr	FS-nummer naturbase.no	Sikrings form	Sikret år	Areal (da)	Grunneier	Forvaltning og drift	Nærområde?
30/ 164	<a href="#">FS00001343</a>	<input type="checkbox"/> Erverv <input checked="" type="checkbox"/> Avtale	1994	16	<input type="checkbox"/> Stat <input type="checkbox"/> Kommune/ friluftsråd <input checked="" type="checkbox"/> Privat	Skjærgårds- tjenesten i Kragerø	<input type="checkbox"/> Ja <input checked="" type="checkbox"/> Nei
<b>Kommentarer</b>		Gjesskjæra ligger i Jomfrulandsrenna.					

	forklaring	beskrivelse
Naturgrunnlag	Kort om flora og fauna, landskap, naturtype, evt rødlistearter etc	Området består av er rekke mindre holmer som er tilnærmet fri for vegetasjon. Holmene er vindekspontert.
Kulturminner	Kort om evt kulturminner i området og hensyn til disse	
Bygninger	Nevn evt bygninger på området og omtal kort bruken av og ansvaret for disse	Ingen
Adkomst/kommunikasjon	Adkomst til området, tilgjengelighet og offentlig kommunikasjon	Båt
Egnet bruk	Vurdering av hvilke aktiviteter området egner seg for	<div> <input type="checkbox"/> Turgåing         <input type="checkbox"/> Sykling       </div> <div> <input type="checkbox"/> Bading         <input checked="" type="checkbox"/> Klatring       </div> <div> <input checked="" type="checkbox"/> Båtturfart         <input type="checkbox"/> Fiske       </div> <div> <input type="checkbox"/> Lek, rekreasjon         <input type="checkbox"/> Telting       </div> annet [klikk her for å skrive] _____
Eksisterende tilrettelegging	Tilretteleggings-tiltak i området før planperioden inkl (tilrettelegging for funksjonshemmede	4 stk skjærgårdsparkskilt
Annet	Andre relevante forhold	

## 2. Behov for tiltak i planperioden

nr	Tiltak	Beskrivelse	Utføres av/ Ansvar	Gjennom- føres år	Kostnad
		[klikk her for å skrive]	[klikk her for å skrive]	[klikk her for å skrive]	[klikk her for å skrive]
	<b>Total kostnad</b>				<b>0</b>

**Tiltak som kan gjøre det enda mer attraktivt å bruke området  
(tiltak ut over ovennevnte/ tiltak på lang sikt)**

[klikk her for å skrive]

---

### 3. Driftsplan for planperioden (frivillig utfylling)

nr	Løpende oppgaver; årlig (f eks rydding, vasking, tilsyn, planklipping etc.)	Hyppighet	Årlig kostnad	Ansvar	Merknad
	Opprydding	2 ganger årlig			
	Sum årlig kostnad:		0		

nr	Større og sjeldnere oppgaver, (f eks grusing, maling, skogrydding etc.)	Hyppighet	Årlig kostnad	Ansvar	Merknad
	Sum årlig kostnad:		0		

#### Annet

[klikk her for å skrive]

---

## 50 Skagerrakstrand



### 1. Områdebeskrivelse/status

Gnr/ Bnr	FS-nummer naturbase.no	Sikrings form	Sikret år	Areal (da)	Grunneier	Forvaltning og drift	Nærområde?
29/ 132, 222, 219	<a href="#">FS00001376</a>	<input checked="" type="checkbox"/> Erverv <input type="checkbox"/> Avtal e	1968	185	<input checked="" type="checkbox"/> Stat <input type="checkbox"/> Kommune/ friluftsråd <input type="checkbox"/> Privat	Skjærgårds- tjenesten i Kragerø	<input type="checkbox"/> Ja <input checked="" type="checkbox"/> Nei
Kommentarer		Sørøst på Jomfruland mot Skagerrak.					

	forklaring	beskrivelse
Naturgrunnlag	Kort om flora og fauna, landskap, naturtype, evt rødlistearter etc	Hele området består av rullestein med sparsom vegetasjon. Noe krattsamfunn i de øvre deler av området og driftvollsamfunn ned mot strandlinja. Området er vindutsatt mot Skagerrak.
Kulturminner	Kort om evt kulturminner i området og hensyn til disse	
Bygninger	Nevn evt bygninger på området og omtal kort bruken av og ansvaret for disse	Ingen
Adkomst/kommunikasjon	Adkomst til området, tilgjengelighet og offentlig kommunikasjon	Egen båt, rutebåt eller taxibåt til Jomfruland
Egnet bruk	Vurdering av hvilke aktiviteter området egner seg for	<div> <input checked="" type="checkbox"/> Turgåing         <input type="checkbox"/> Sykling       </div> <div> <input type="checkbox"/> Bading         <input checked="" type="checkbox"/> Klatring       </div> <div> <input type="checkbox"/> Båtturfart         <input type="checkbox"/> Fiske       </div> <div> <input type="checkbox"/> Lek, rekreasjon         <input type="checkbox"/> Telting       </div> annet [klikk her for å skrive] _____
Eksisterende tilrettelegging	Tilretteleggings-tiltak i området før planperioden inkl (tilrettelegging for funksjonshemmede)	4 stk skjærgårdsparkskilt
Annet	Andre relevante forhold	

## 2. Behov for tiltak i planperioden

nr	Tiltak	Beskrivelse	Utføres av/ Ansvar	Gjennom- føres år	Kostnad
	Skilting	[klikk her for å skrive]	[klikk her for å skrive]	[klikk her for å skrive]	[klikk her for å skrive]
	<b>Total kostnad</b>				<b>0</b>

**Tiltak som kan gjøre det enda mer attraktivt å bruke området  
(tiltak ut over ovennevnte/ tiltak på lang sikt)**

[klikk her for å skrive]

---

### 3. Driftsplan for planperioden (frivillig utfylling)

nr	Løpende oppgaver; årlig (f eks rydding, vasking, tilsyn, planklipping etc.)	Hyppighet	Årlig kostnad	Ansvar	Merknad
	Opprydding	2 ganger årlig			
	Sum årlig kostnad:		0		

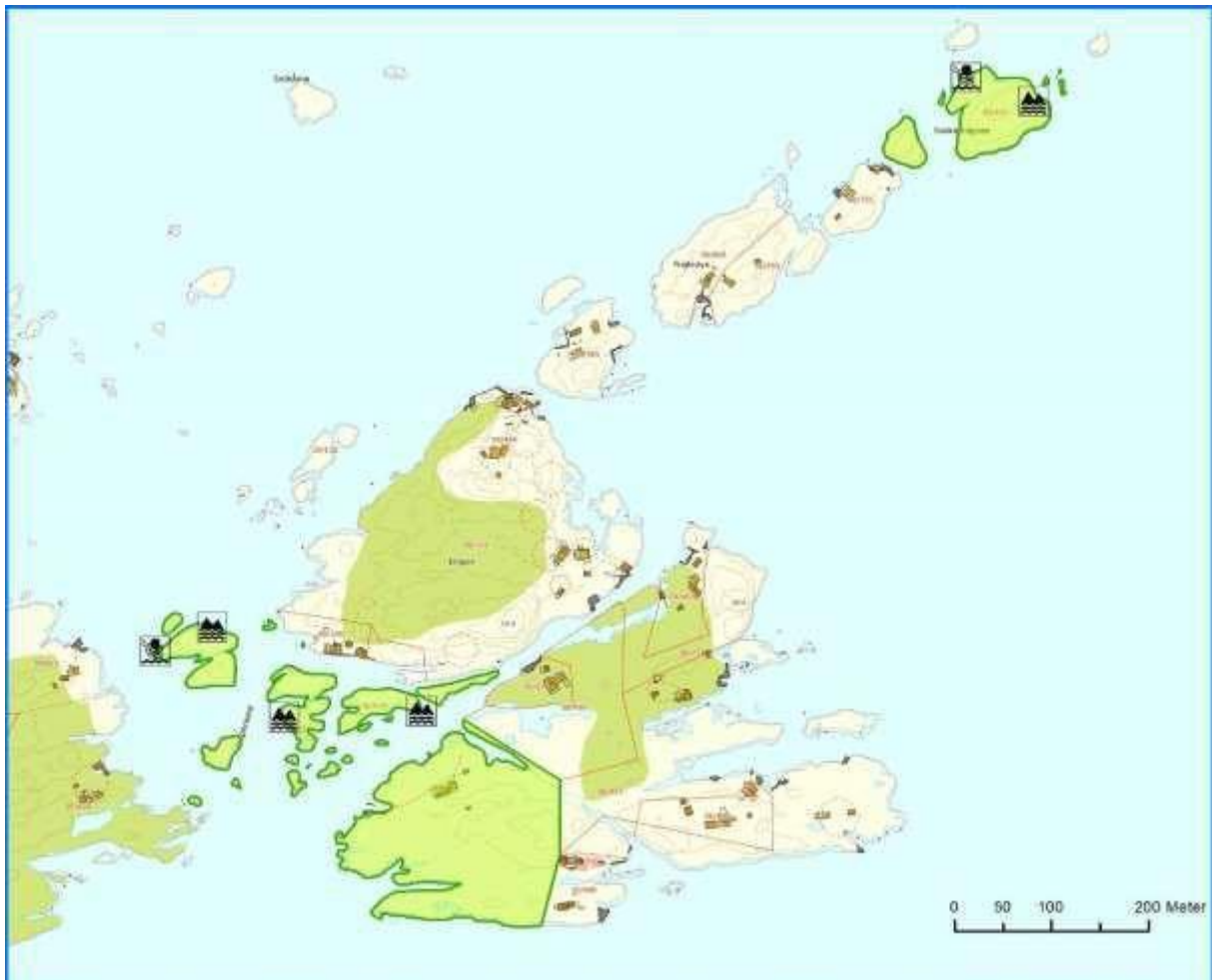
nr	Større og sjeldnere oppgaver, (f eks grusing, maling, skogrydding etc.)	Hyppighet	Årlig kostnad	Ansvar	Merknad
	Sum årlig kostnad:		0		

#### Annet

[klikk her for å skrive]

---

## 51 Sukkertoppen - Geitholmen - Jespersund



### 1. Områdebeskrivelse/status

Gnr/ Bnr	FS-nummer naturbase.no	Sikrings form	Sikret år	Areal (da)	Grunneier	Forvaltning og drift	Nærområde?
30/ 433	<a href="#">FS00001389</a> <a href="#">FS00001299</a>	<input type="checkbox"/> Erverv <input checked="" type="checkbox"/> Avtal e	1997	35	<input type="checkbox"/> Stat <input type="checkbox"/> Kommune/ friluftsråd <input checked="" type="checkbox"/> Privat	Skjærgårds- tjenesten i Kragerø	<input type="checkbox"/> Ja <input checked="" type="checkbox"/> Nei
Kommentarer		Øst for Skåtøy mot Jomfrulandsrenna					

	forklaring	beskrivelse
Naturgrunnlag	Kort om flora og fauna, landskap, naturtype, evt rødlistearter etc	Strandlinja på østsiden av Sukkertoppen er bratt og lite tilgjengelig. På vestsiden består strandlinja av slakere svaberg. Det er sparsomt med vegetasjon, men noe gress og urter finnes, særlig på vestsiden av holmen. På sør- og vestsiden av Geitholmen består strandlinja av slake svaberg med gode ilandsstigningsmuligheter. Vegetasjonen domineres av furuskog på lav bonitet. Det er mye fjell i dagen.
Kulturminner	Kort om evt kulturminner i området og hensyn til disse	
Bygninger	Nevn evt bygninger på området og omtal kort bruken av og ansvaret for disse	Ingen
Adkomst/kommunikasjon	Adkomst til området, tilgjengelighet og offentlig kommunikasjon	Båt
Egnet bruk	Vurdering av hvilke aktiviteter området egner seg for	<div> <input type="checkbox"/> Turgåing <input type="checkbox"/> Sykling </div> <div> <input checked="" type="checkbox"/> Bading <input checked="" type="checkbox"/> Klatring </div> <div> <input checked="" type="checkbox"/> Båtturfart <input type="checkbox"/> Fiske </div> <div> <input type="checkbox"/> Lek, rekreasjon <input type="checkbox"/> Telting </div> <div>           annet [klikk her for å skrive] _____         </div>
Eksisterende tilrettelegging	Tilretteleggings-tiltak i området før planperioden inkl (tilrettelegging for funksjonshemmede	5 stk.skjærgårdsparkskilt 5 stk. fortøyningsbolter
Annet	Andre relevante forhold	

## 2. Behov for tiltak i planperioden

nr	Tiltak	Beskrivelse	Utføres av/ Ansvar	Gjennom- føres år	Kostnad
		[klikk her for å skrive]	[klikk her for å skrive]	[klikk her for å skrive]	[klikk her for å skrive]
	<b>Total kostnad</b>				<b>0</b>

**Tiltak som kan gjøre det enda mer attraktivt å bruke området  
(tiltak ut over ovennevnte/ tiltak på lang sikt)**

[klikk her for å skrive]

---

### 3. Driftsplan for planperioden (frivillig utfylling)

nr	Løpende oppgaver; årlig (f eks rydding, vasking, tilsyn, planklipping etc.)	Hyppighet	Årlig kostnad	Ansvar	Merknad
	Opprydding	2 ganger årlig			
	Sum årlig kostnad:		0		

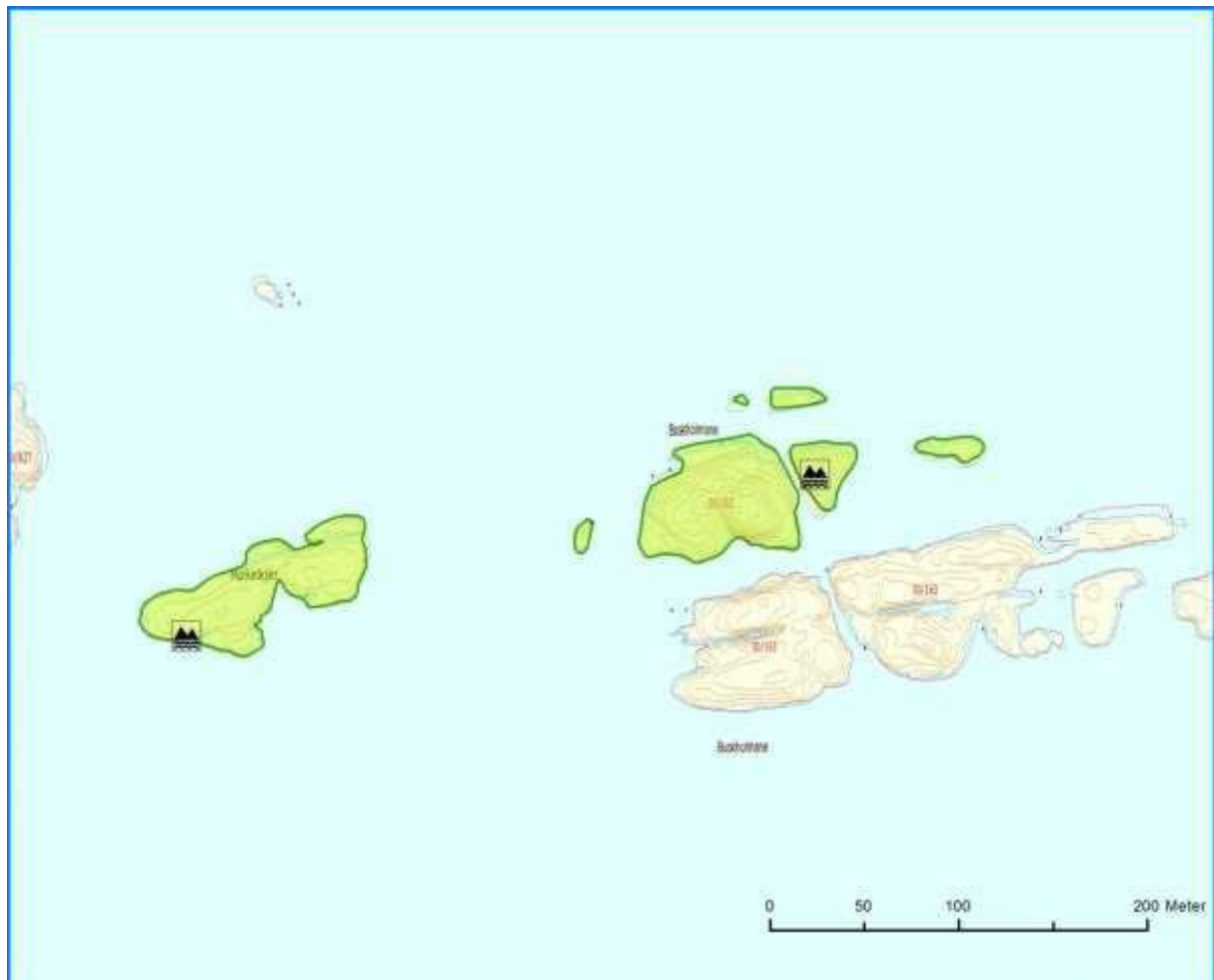
nr	Større og sjeldnere oppgaver, (f eks grusing, maling, skogrydding etc.)	Hyppighet	Årlig kostnad	Ansvar	Merknad
	Sum årlig kostnad:		0		

#### Annet

[klikk her for å skrive]

---

## 52 Buskholmen - Munkeskjær



### 1. Områdebeskrivelse/status

Gnr/ Bnr	FS-nummer naturbase.no	Sikrings form	Sikret år	Areal (da)	Grunneier	Forvaltning og drift	Nærområde?
30/ 175, 548	<a href="#">FS00001300</a>	<input type="checkbox"/> Erverv <input checked="" type="checkbox"/> Avtale	1994	10	<input type="checkbox"/> Stat <input type="checkbox"/> Kommune/ friluftsråd <input checked="" type="checkbox"/> Privat	Skjærgårds- tjenesten i Kragerø	<input type="checkbox"/> Ja <input checked="" type="checkbox"/> Nei
Kommentarer		Øst for Skåtøy i Jomfrulandsrenna.					

	forklaring	beskrivelse
Naturgrunnlag	Kort om flora og fauna, landskap, naturtype, evt rødlistearter etc	Området består av fire mindre holmer som ligger vindekspontert i Jomfrulandsrenna. Noe gras og urtevegetasjon finnes på Buskholmen og Munkeskjær. Strandlinjene varierer mellom bratte partier og flate svaberg.
Kulturminner	Kort om evt kulturminner i området og hensyn til disse	
Bygninger	Nevn evt bygninger på området og omtal kort bruken av og ansvaret for disse	Ingen
Adkomst/kommunikasjon	Adkomst til området, tilgjengelighet og offentlig kommunikasjon	Båt
Egnet bruk	Vurdering av hvilke aktiviteter området egner seg for	<div> <input type="checkbox"/> Turgåing         <input type="checkbox"/> Sykling       </div> <div> <input checked="" type="checkbox"/> Bading         <input checked="" type="checkbox"/> Klatring       </div> <div> <input checked="" type="checkbox"/> Båtturfart         <input type="checkbox"/> Fiske       </div> <div> <input type="checkbox"/> Lek, rekreasjon         <input type="checkbox"/> Telting       </div> annet [klikk her for å skrive] _____
Eksisterende tilrettelegging	Tilretteleggings-tiltak i området før planperioden inkl (tilrettelegging for funksjonshemmede	2 stk. skjærgårdsparkskilt
Annet	Andre relevante forhold	

## 2. Behov for tiltak i planperioden

nr	Tiltak	Beskrivelse	Utføres av/ Ansvar	Gjennom- føres år	Kostnad
		[klikk her for å skrive]	[klikk her for å skrive]	[klikk her for å skrive]	[klikk her for å skrive]
	<b>Total kostnad</b>				<b>0</b>

**Tiltak som kan gjøre det enda mer attraktivt å bruke området  
(tiltak ut over ovennevnte/ tiltak på lang sikt)**

[klikk her for å skrive]

---

### 3. Driftsplan for planperioden (frivillig utfylling)

nr	Løpende oppgaver; årlig (f eks rydding, vasking, tilsyn, planklipping etc.)	Hyppighet	Årlig kostnad	Ansvar	Merknad
	Opprydding	2 ganger årlig			
	Sum årlig kostnad:		0		

nr	Større og sjeldnere oppgaver, (f eks grusing, maling, skogrydding etc.)	Hyppighet	Årlig kostnad	Ansvar	Merknad
	Sum årlig kostnad:		0		

#### Annet

[klikk her for å skrive]

---

## 53 Ormøen - Ormeskjær



### 1. Områdebeskrivelse/status

Gnr/ Bnr	FS-nummer naturbase.no	Sikrings form	Sikret år	Areal (da)	Grunneier	Forvaltning og drift	Nærområde?
		<input checked="" type="checkbox"/> Erverv <input type="checkbox"/> Avtale	1968	20	<input type="checkbox"/> Stat <input checked="" type="checkbox"/> Kommune/ friluftsråd <input type="checkbox"/> Privat	Skjærgårds- tjenesten i Kragerø	<input type="checkbox"/> Ja <input checked="" type="checkbox"/> Nei
Kommentarer		Nord for Skrata mot Bråtøybukta					

	forklaring	beskrivelse
Naturgrunnlag	Kort om flora og fauna, landskap, naturtype, evt rødlistearter etc	Området domineres av et høydedrag som går øst - vest. Noe busk-, gras- og lyngvegetasjon i renner og kløfter, men mye fjell i dagen. Strandlinja er slak på nord- og vestsiden med flate svaberg.
Kulturminner	Kort om evt kulturminner i området og hensyn til disse	
Bygninger	Nevn evt bygninger på området og omtal kort bruken av og ansvaret for disse	Ingen
Adkomst/kommunikasjon	Adkomst til området, tilgjengelighet og offentlig kommunikasjon	Båt
Egnet bruk	Vurdering av hvilke aktiviteter området egner seg for	<div> <input type="checkbox"/> Turgåing <input type="checkbox"/> Sykling </div> <div> <input checked="" type="checkbox"/> Bading <input checked="" type="checkbox"/> Klatring </div> <div> <input checked="" type="checkbox"/> Båtturfart <input type="checkbox"/> Fiske </div> <div> <input type="checkbox"/> Lek, rekreasjon <input type="checkbox"/> Telting </div> <div>           annet [klikk her for å skrive] _____         </div>
Eksisterende tilrettelegging	Tilretteleggings-tiltak i området før planperioden inkl (tilrettelegging for funksjonshemmede	1 stk. renovasjonsstativ 10 fortøyningsbolter 2 stk skjærgårdsparkskilt
Annet	Andre relevante forhold	

## 2. Behov for tiltak i planperioden

nr	Tiltak	Beskrivelse	Utføres av/ Ansvar	Gjennom- føres år	Kostnad
		[klikk her for å skrive]	[klikk her for å skrive]	[klikk her for å skrive]	[klikk her for å skrive]
	<b>Total kostnad</b>				<b>0</b>

**Tiltak som kan gjøre det enda mer attraktivt å bruke området  
(tiltak ut over ovennevnte/ tiltak på lang sikt)**

[klikk her for å skrive]

---

### 3. Driftsplan for planperioden (frivillig utfylling)

nr	Løpende oppgaver; årlig (f eks rydding, vasking, tilsyn, planklipping etc.)	Hyppighet	Årlig kostnad	Ansvar	Merknad
	Opprydding	2 ganger årlig			
	Sum årlig kostnad:		0		

nr	Større og sjeldnere oppgaver, (f eks grusing, maling, skogrydding etc.)	Hyppighet	Årlig kostnad	Ansvar	Merknad
	Sum årlig kostnad:		0		

#### Annet

[klikk her for å skrive]

---

## 54 Skrata - Midtfjordskjær



### 1. Områdebeskrivelse/status

Gnr/ Bnr	FS-nummer naturbase.no	Sikrings form	Sikret år	Areal (da)	Grunneier	Forvaltning og drift	Nærområde?
	<a href="#">FS00001323</a>	<input checked="" type="checkbox"/> Erverv <input type="checkbox"/> Avtale	1968	63	<input type="checkbox"/> Stat <input checked="" type="checkbox"/> Kommune/ friluftsråd <input type="checkbox"/> Privat	Skjærgårds- tjenesten i Kragerø	<input type="checkbox"/> Ja <input checked="" type="checkbox"/> Nei
Kommentarer		Øst for Skåtøy					

	forklaring	beskrivelse
Naturgrunnlag	Kort om flora og fauna, landskap, naturtype, evt rødlistearter etc	Området er forholdsvis flatt med lyng-, busk- og grasvekster i renner og skar. Mye fjell i dagen. I nordvestre ende ligger en liten dam. Skrata består av flere mindre holmer og skjær og har flere lune fortøyningsplasser. Midt i området går en smal kile inn fra øst med gode ankringsforhold. Holmene er vindeksponert med strandlinje bestående av flate svaberg. Midtfjordskjær består av nakne svaberg.
Kulturminner	Kort om evt kulturminner i området og hensyn til disse	
Bygninger	Nevn evt bygninger på området og omtal kort bruken av og ansvaret for disse	1 stk. toalettbygg
Adkomst/kommunikasjon	Adkomst til området, tilgjengelighet og offentlig kommunikasjon	Båt
Egnet bruk	Vurdering av hvilke aktiviteter området egner seg for	<div> <input type="checkbox"/> Turgåing           <input type="checkbox"/> Sykling         </div> <div> <input checked="" type="checkbox"/> Bading           <input checked="" type="checkbox"/> Klatring         </div> <div> <input checked="" type="checkbox"/> Båtturfart           <input type="checkbox"/> Fiske         </div> <div> <input type="checkbox"/> Lek, rekreasjon           <input type="checkbox"/> Telting         </div> <div>           annet [klikk her for å skrive] _____         </div>
Eksisterende tilrettelegging	Tilretteleggings-tiltak i området før planperioden inkl (tilrettelegging for funksjonshemmede	1 stk. toalett 9 stk. renovasjonsstativ 85 stk. fortøyningsbolter 3 stk skjærgårdsparkskilt
Annet	Andre relevante forhold	

## 2. Behov for tiltak i planperioden

nr	Tiltak	Beskrivelse	Utføres av/ Ansvar	Gjennom- føres år	Kostnad
		[klikk her for å skrive]	[klikk her for å skrive]	[klikk her for å skrive]	[klikk her for å skrive]
	<b>Total kostnad</b>				<b>0</b>

**Tiltak som kan gjøre det enda mer attraktivt å bruke området  
(tiltak ut over ovennevnte/ tiltak på lang sikt)**

[klikk her for å skrive]

---

### 3. Driftsplan for planperioden (frivillig utfylling)

nr	Løpende oppgaver; årlig (f eks rydding, vasking, tilsyn, planklipping etc.)	Hyppighet	Årlig kostnad	Ansvar	Merknad
	Drift av toalett				
	Renovasjon				
	Sum årlig kostnad:		0		

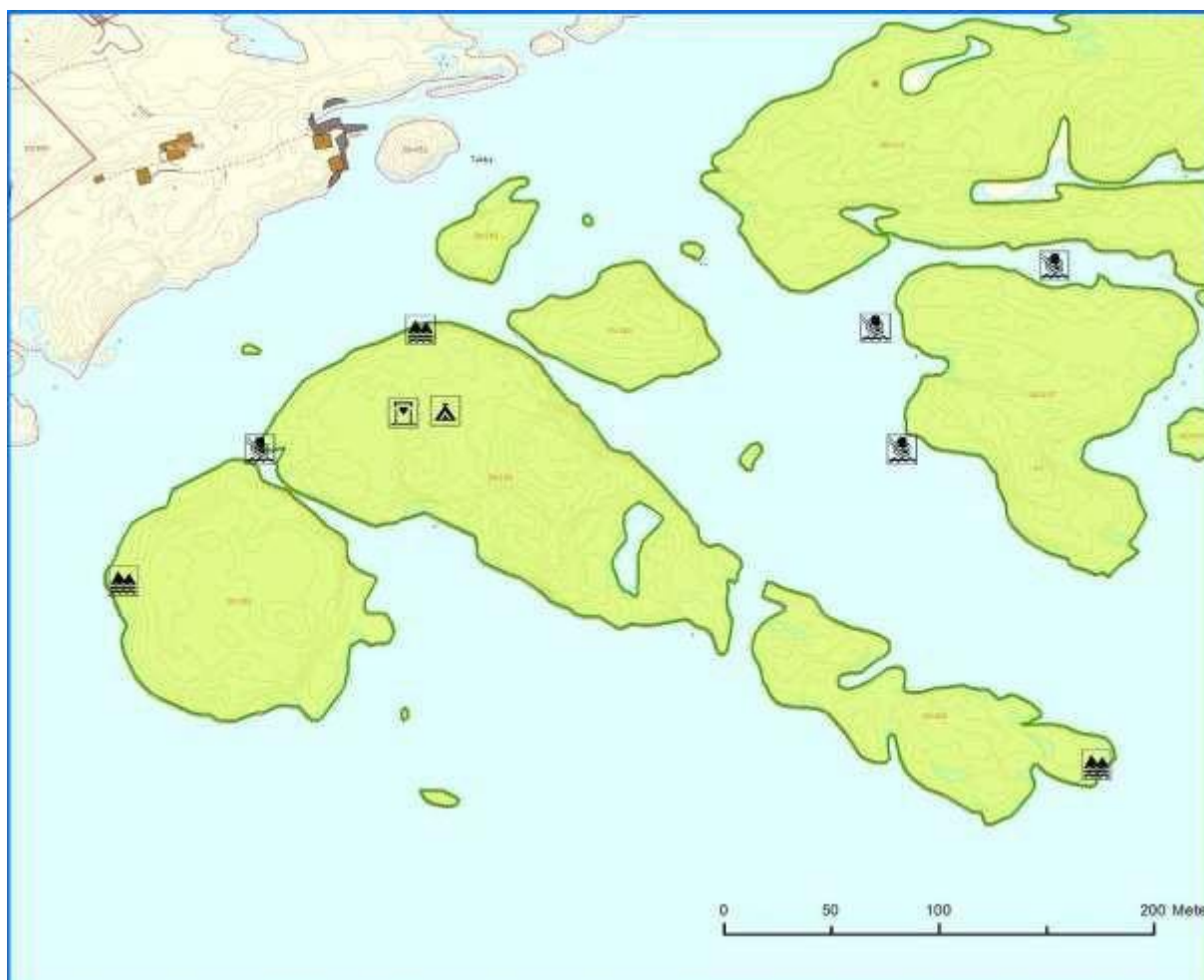
nr	Større og sjeldnere oppgaver, (f eks grusing, maling, skogrydding etc.)	Hyppighet	Årlig kostnad	Ansvar	Merknad
	Sum årlig kostnad:		0		

#### Annet

[klikk her for å skrive]

---

## 55 Saltsprøitene



### 1. Områdebeskrivelse/status

Gnr/ Bnr	FS-nummer naturbase.no	Sikrings form	Sikret år	Areal (da)	Grunneier	Forvaltning og drift	Nærområde?
	<a href="#">FS00001323</a>	<input type="checkbox"/> Erverv <input checked="" type="checkbox"/> Avtale	1994	40	<input type="checkbox"/> Stat <input type="checkbox"/> Kommune/ friluftsråd <input checked="" type="checkbox"/> Privat	Skjærgårds- tjenesten i Kragerø	<input type="checkbox"/> Ja <input checked="" type="checkbox"/> Nei
Kommentarer		Øst for Skåtøy mot Jomfrulandsrenna					

	forklaring	beskrivelse
Naturgrunnlag	Kort om flora og fauna, landskap, naturtype, evt rødlistearter etc	Området er småkupert ligger vindeksponert og har noe busk-, lyng, gras- og urtevegetasjon i forsenkninger, kløfter, renner og skar. Strandlinja er forholdsvis bratt på vestsiden, ellers slake svaberg
Kulturminner	Kort om evt kulturminner i området og hensyn til disse	
Bygninger	Nevn evt bygninger på området og omtal kort bruken av og ansvaret for disse	1 stk. toalettbygg
Adkomst/kommunikasjon	Adkomst til området, tilgjengelighet og offentlig kommunikasjon	Båt
Egnet bruk	Vurdering av hvilke aktiviteter området egner seg for	<div> <input type="checkbox"/> Turgåing <input type="checkbox"/> Sykling </div> <div> <input checked="" type="checkbox"/> Bading <input checked="" type="checkbox"/> Klatring </div> <div> <input checked="" type="checkbox"/> Båtturfart <input type="checkbox"/> Fiske </div> <div> <input type="checkbox"/> Lek, rekreasjon <input type="checkbox"/> Telting </div> <div>           annet [klikk her for å skrive] _____         </div>
Eksisterende tilrettelegging	Tilretteleggings-tiltak i området før planperioden inkl (tilrettelegging for funksjonshemmede)	1 stk. toalett 10 stk fortøyningsbolter 3 stk skjærgårdsparkskilt 1 grillplass
Annet	Andre relevante forhold	

## 2. Behov for tiltak i planperioden

nr	Tiltak	Beskrivelse	Utføres av/ Ansvar	Gjennom- føres år	Kostnad
		[klikk her for å skrive]	[klikk her for å skrive]	[klikk her for å skrive]	[klikk her for å skrive]
	<b>Total kostnad</b>				<b>0</b>

**Tiltak som kan gjøre det enda mer attraktivt å bruke området  
(tiltak ut over ovennevnte/ tiltak på lang sikt)**

[klikk her for å skrive]

---

### 3. Driftsplan for planperioden (frivillig utfylling)

nr	Løpende oppgaver; årlig (f eks rydding, vasking, tilsyn, planklipping etc.)	Hyppighet	Årlig kostnad	Ansvar	Merknad
	Drift av toalett				
	Sum årlig kostnad:		0		

nr	Større og sjeldnere oppgaver, (f eks grusing, maling, skogrydding etc.)	Hyppighet	Årlig kostnad	Ansvar	Merknad
	Sum årlig kostnad:		0		

#### Annet

[klikk her for å skrive]

---

## 56 Østre Rauane



## 1. Områdebeskrivelse/status

Gnr/ Bnr	FS-nummer naturbase.no	Sikrings form	Sikret år	Areal (da)	Grunneier	Forvaltning og drift	Nærområde?
30/ 443, 492, 560	<a href="#">FS00001324</a>	<input type="checkbox"/> Erverv <input checked="" type="checkbox"/> Avtal e	1994	37	<input type="checkbox"/> Stat  <input type="checkbox"/> Kommune/ frilusftsråd  <input checked="" type="checkbox"/> Privat	Skjærgårds- tjenesten i Kragerø	<input type="checkbox"/> Ja <input checked="" type="checkbox"/> Nei
Kommentarer		Sør for Skåtøy mot Jomfrulandsrenna					

	forklaring	beskrivelse
Naturgrunnlag	Kort om flora og fauna, landskap, naturtype, evt rødlistearter etc	Området består av en rekke mindre og større øyer, holmer og skjær som ligger vindeksponert mot Skagerrak. Noe busk-, lyng-, gras- og urtevegetasjon finnes i forsenkninger, renner og skar. Stedvis finnes lune ankringsplasser.
Kulturminner	Kort om evt kulturminner i området og hensyn til disse	
Bygninger	Nevn evt bygninger på området og omtal kort bruken av og ansvaret for disse	Ingen
Adkomst/kommunikasjon	Adkomst til området, tilgjengelighet og offentlig kommunikasjon	Båt
Egnet bruk	Vurdering av hvilke aktiviteter området egner seg for	<div> <input type="checkbox"/> Turgåing           <input type="checkbox"/> Sykling         </div> <div> <input checked="" type="checkbox"/> Bading           <input checked="" type="checkbox"/> Klatring         </div> <div> <input checked="" type="checkbox"/> Båtturfart           <input type="checkbox"/> Fiske         </div> <div> <input type="checkbox"/> Lek, rekreasjon           <input type="checkbox"/> Telting         </div> <div>           annet [klikk her for å skrive] _____         </div>
Eksisterende tilrettelegging	Tilretteleggings-tiltak i området før planperioden inkl (tilrettelegging for funksjonshemmede	5 stk skjærgårdsparkskilt 10 fortøyningsbolter
Annet	Andre relevante forhold	

## 2. Behov for tiltak i planperioden

nr	Tiltak	Beskrivelse	Utføres av/ Ansvar	Gjennom- føres år	Kostnad
		[klikk her for å skrive]	[klikk her for å skrive]	[klikk her for å skrive]	[klikk her for å skrive]
	<b>Total kostnad</b>				<b>0</b>

**Tiltak som kan gjøre det enda mer attraktivt å bruke området  
(tiltak ut over ovennevnte/ tiltak på lang sikt)**

[klikk her for å skrive]

---

### 3. Driftsplan for planperioden (frivillig utfylling)

nr	Løpende oppgaver; årlig (f eks rydding, vasking, tilsyn, planklipping etc.)	Hyppighet	Årlig kostnad	Ansvar	Merknad
	Opprydding	2 ganger årlig			
	Sum årlig kostnad:		0		

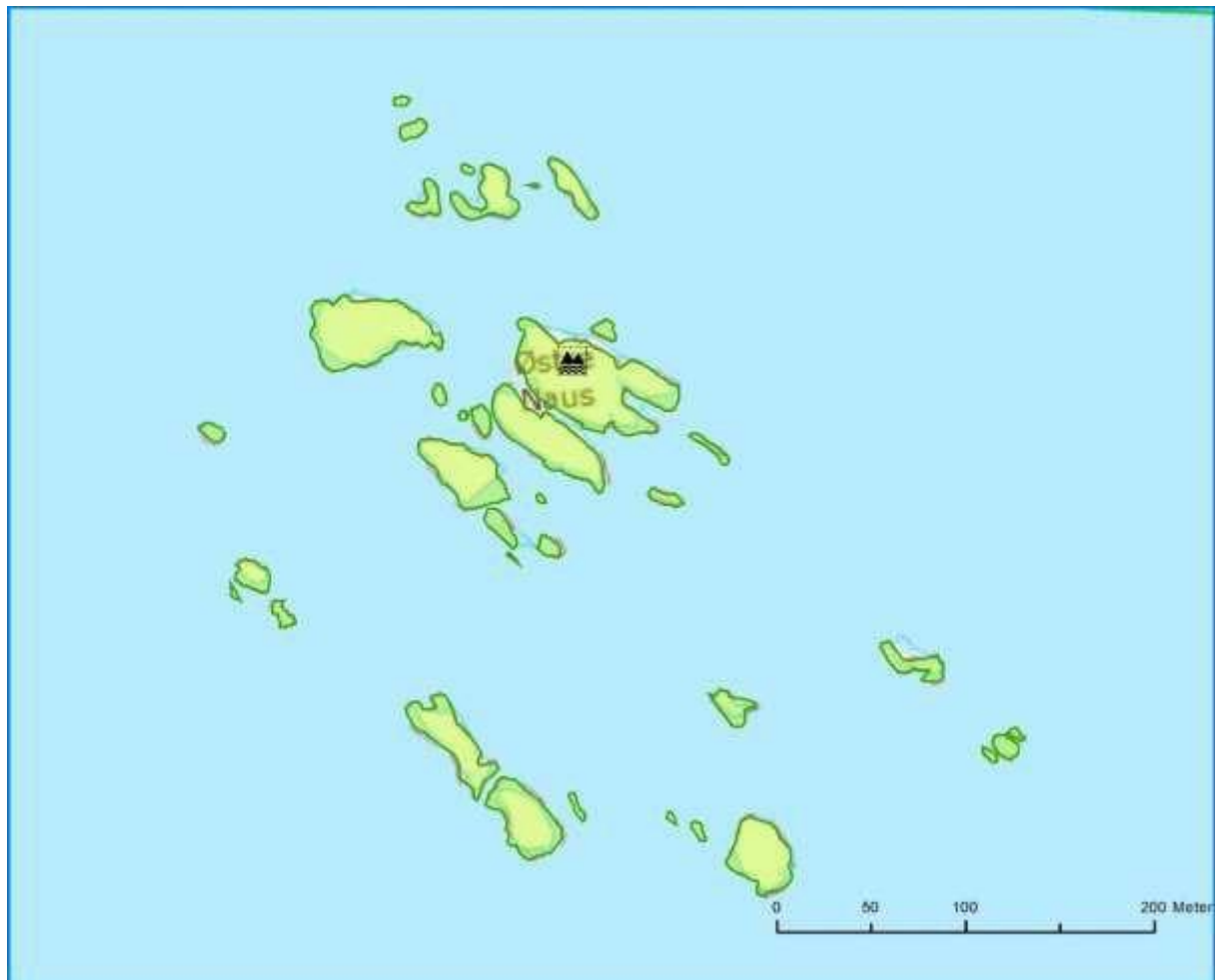
nr	Større og sjeldnere oppgaver, (f eks grusing, maling, skogrydding etc.)	Hyppighet	Årlig kostnad	Ansvar	Merknad
	Sum årlig kostnad:		0		

#### Annet

[klikk her for å skrive]

---

## 57 Østre Naus



### 1. Områdebeskrivelse/status

Gnr/ Bnr	FS-nummer naturbase.no	Sikrings form	Sikret år	Areal (da)	Grunneier	Forvaltning og drift	Nærområde?
30/ 560	<a href="#">FS00001301</a>	<input type="checkbox"/> Erverv <input checked="" type="checkbox"/> Avtal e	1994	12	<input type="checkbox"/> Stat <input type="checkbox"/> Kommune/ friluftsråd <input checked="" type="checkbox"/> Privat	Skjærgårds- tjenesten i Kragerø	<input type="checkbox"/> Ja <input checked="" type="checkbox"/> Nei
Kommentarer		Vest for sørspissen av Jomfruland					

	forklaring	beskrivelse
Naturgrunnlag	Kort om flora og fauna, landskap, naturtype, evt rødlistearter etc	Området ligger værutsatt og består av en rekke mindre holmer. Det er ingen vegetasjon. Strandlinjene varierer mellom bratte partier og slakere svaberg.
Kulturminner	Kort om evt kulturminner i området og hensyn til disse	
Bygninger	Nevn evt bygninger på området og omtal kort bruken av og ansvaret for disse	Ingen
Adkomst/kommunikasjon	Adkomst til området, tilgjengelighet og offentlig kommunikasjon	Båt
Egnet bruk	Vurdering av hvilke aktiviteter området egner seg for	<div> <input type="checkbox"/> Turgåing         <input type="checkbox"/> Sykling       </div> <div> <input type="checkbox"/> Bading         <input checked="" type="checkbox"/> Klatring       </div> <div> <input checked="" type="checkbox"/> Båtturfart         <input type="checkbox"/> Fiske       </div> <div> <input type="checkbox"/> Lek, rekreasjon         <input type="checkbox"/> Telting       </div> annet [klikk her for å skrive] _____
Eksisterende tilrettelegging	Tilretteleggings-tiltak i området før planperioden inkl (tilrettelegging for funksjonshemmede	1 stk.skjærgårdsparkskilt
Annet	Andre relevante forhold	

## 2. Behov for tiltak i planperioden

nr	Tiltak	Beskrivelse	Utføres av/ Ansvar	Gjennom- føres år	Kostnad
		[klikk her for å skrive]	[klikk her for å skrive]	[klikk her for å skrive]	[klikk her for å skrive]
	<b>Total kostnad</b>				<b>0</b>

**Tiltak som kan gjøre det enda mer attraktivt å bruke området  
(tiltak ut over ovennevnte/ tiltak på lang sikt)**

[klikk her for å skrive]

---

### 3. Driftsplan for planperioden (frivillig utfylling)

nr	Løpende oppgaver; årlig (f eks rydding, vasking, tilsyn, planklipping etc.)	Hyppighet	Årlig kostnad	Ansvar	Merknad
	Opprydding	2 ganger årlig			
	Sum årlig kostnad:		0		

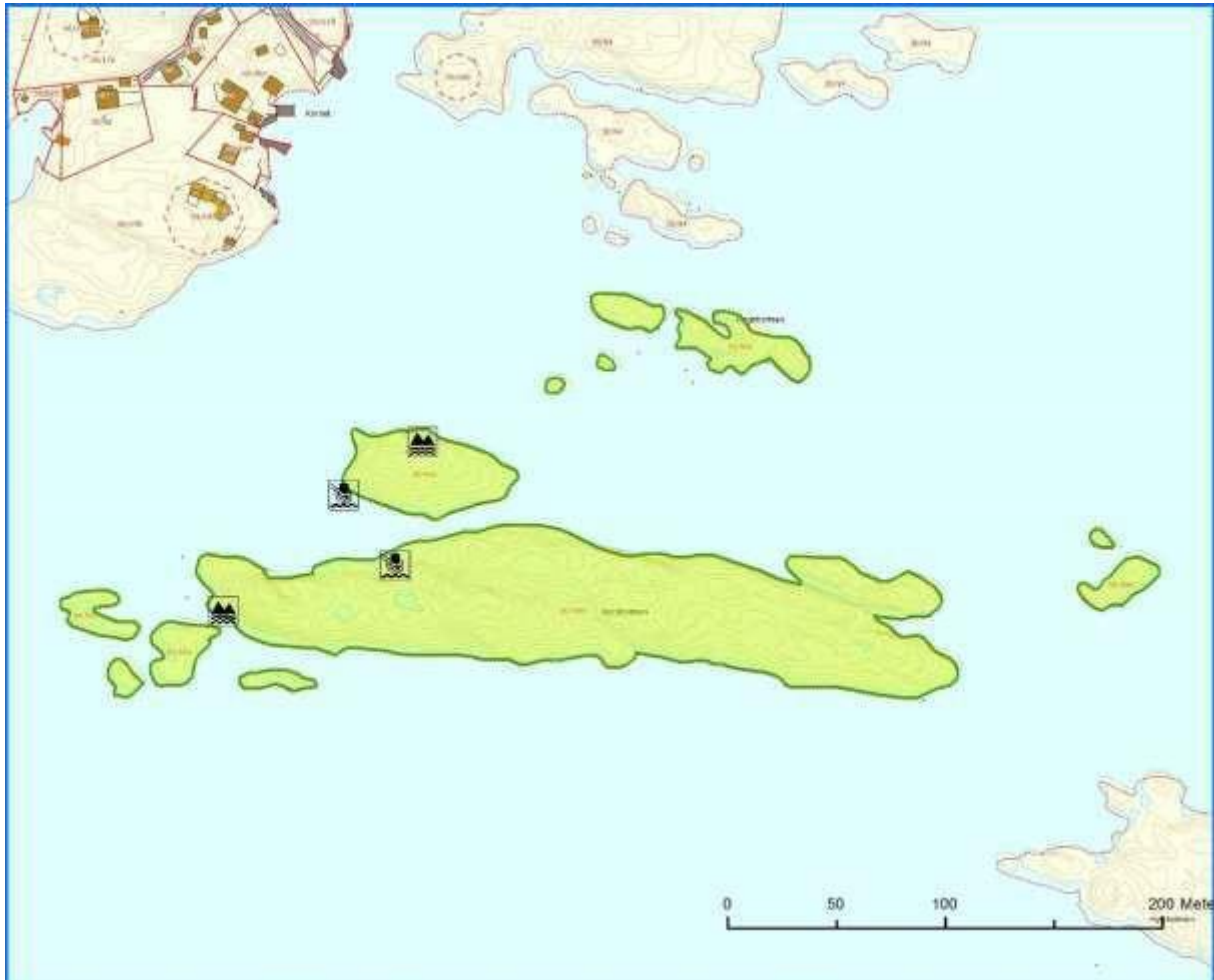
nr	Større og sjeldnere oppgaver, (f eks grusing, maling, skogrydding etc.)	Hyppighet	Årlig kostnad	Ansvar	Merknad
	Sum årlig kostnad:		0		

#### Annet

[klikk her for å skrive]

---

## 58 Korsholmen



### 1. Områdebeskrivelse/status

Gnr/ Bnr	FS-nummer naturbase.no	Sikrings form	Sikret år	Areal (da)	Grunneier	Forvaltning og drift	Nærområde?
30/ 560	<a href="#">FS00001302</a>	<input type="checkbox"/> Erverv <input checked="" type="checkbox"/> Avtal e	1994	23	<input type="checkbox"/> Stat  <input type="checkbox"/> Kommune/ friluftsråd  <input checked="" type="checkbox"/> Privat	Skjærgårds- tjenesten i Kragerø	<input type="checkbox"/> Ja <input checked="" type="checkbox"/> Nei
<b>Kommentarer</b>		Mellom Korset på Skåtøt og Østre Rauane					

	forklaring	beskrivelse
Naturgrunnlag	Kort om flora og fauna, landskap, naturtype, evt rødlistearter etc	Korsholmen består for det meste av bart fjell, men stedvis finnes noe lyng- og grasvegetasjon.
Kulturminner	Kort om evt kulturminner i området og hensyn til disse	
Bygninger	Nevn evt bygninger på området og omtal kort bruken av og ansvaret for disse	Ingen
Adkomst/kommunikasjon	Adkomst til området, tilgjengelighet og offentlig kommunikasjon	Båt
Egnet bruk	Vurdering av hvilke aktiviteter området egner seg for	<div> <input type="checkbox"/> Turgåing         <input type="checkbox"/> Sykling       </div> <div> <input checked="" type="checkbox"/> Bading         <input checked="" type="checkbox"/> Klatring       </div> <div> <input checked="" type="checkbox"/> Båtturfart         <input type="checkbox"/> Fiske       </div> <div> <input type="checkbox"/> Lek, rekreasjon         <input type="checkbox"/> Telting       </div> annet [klikk her for å skrive] _____
Eksisterende tilrettelegging	Tilretteleggings-tiltak i området før planperioden inkl (tilrettelegging for funksjonshemmede	2 stk.skjærgårdsparkskilt 6 stk. fortøyningsbolter
Annet	Andre relevante forhold	

## 2. Behov for tiltak i planperioden

nr	Tiltak	Beskrivelse	Utføres av/ Ansvar	Gjennom- føres år	Kostnad
		[klikk her for å skrive]	[klikk her for å skrive]	[klikk her for å skrive]	[klikk her for å skrive]
	<b>Total kostnad</b>				<b>0</b>

**Tiltak som kan gjøre det enda mer attraktivt å bruke området  
(tiltak ut over ovennevnte/ tiltak på lang sikt)**

[klikk her for å skrive]

---

### 3. Driftsplan for planperioden (frivillig utfylling)

nr	Løpende oppgaver; årlig (f eks rydding, vasking, tilsyn, planklipping etc.)	Hyppighet	Årlig kostnad	Ansvar	Merknad
	Opprydding	2 ganger årlig			
	Sum årlig kostnad:		0		

nr	Større og sjeldnere oppgaver, (f eks grusing, maling, skogrydding etc.)	Hyppighet	Årlig kostnad	Ansvar	Merknad
	Sum årlig kostnad:		0		

#### Annet

[klikk her for å skrive]

---

## 59 Burøy



### 1. Områdebeskrivelse/status

Gnr/ Bnr	FS-nummer naturbase.no	Sikrings form	Sikret år	Areal (da)	Grunneier	Forvaltning og drift	Nærområde?
30/85 ,548	<a href="#">FS00001386</a>	<input type="checkbox"/> Erverv <input checked="" type="checkbox"/> Avtale	1994	95	<input type="checkbox"/> Stat <input type="checkbox"/> Kommune/ friluftsråd <input checked="" type="checkbox"/> Privat	Skjærgårds- tjenesten i Kragerø	<input type="checkbox"/> Ja <input checked="" type="checkbox"/> Nei
Kommentarer		Øst på Skåtøy					

	forklaring	beskrivelse
Naturgrunnlag	Kort om flora og fauna, landskap, naturtype, evt rødlistearter etc	På høydedrag og rabber domineres vegetasjonen av furuskog på lav bonitet. Deler av området består av eikeblandet furu- og granskog. Stedvis er jordsmonnet bedre og edelløvskog og andre løvskogarter dominerer. Området er småkupert med to utsiktspunkter. Strandlinja består av flate svaberg, knauser og bratte partier, og ligger lunt med gode ankringsplasser.
Kulturminner	Kort om evt kulturminner i området og hensyn til disse	
Bygninger	Nevn evt bygninger på området og omtal kort bruken av og ansvaret for disse	1 stk. toalettbygg
Adkomst/kommunikasjon	Adkomst til området, tilgjengelighet og offentlig kommunikasjon	Båt
Egnet bruk	Vurdering av hvilke aktiviteter området egner seg for	<div> <input checked="" type="checkbox"/> Turgåing           <input type="checkbox"/> Sykling         </div> <div> <input checked="" type="checkbox"/> Bading           <input checked="" type="checkbox"/> Klatring         </div> <div> <input checked="" type="checkbox"/> Båtturfart           <input type="checkbox"/> Fiske         </div> <div> <input type="checkbox"/> Lek, rekreasjon           <input type="checkbox"/> Telting         </div> <div>           annet [klikk her for å skrive] _____         </div>
Eksisterende tilrettelegging	Tilretteleggings-tiltak i området før planperioden inkl (tilrettelegging for funksjonshemmede	1 stk. toalett 20 stk. fortløyningsbolter 3 stk skjærgårdsparkskilt 1 stk. informasjonsplakat
Annet	Andre relevante forhold	Ferdsestiltak skal ikke rettes mot reservatet.

## 2. Behov for tiltak i planperioden

nr	Tiltak	Beskrivelse	Utføres av/ Ansvar	Gjennom- føres år	Kostnad
		[klikk her for å skrive]	[klikk her for å skrive]	[klikk her for å skrive]	[klikk her for å skrive]
	<b>Total kostnad</b>				<b>0</b>

**Tiltak som kan gjøre det enda mer attraktivt å bruke området  
(tiltak ut over ovennevnte/ tiltak på lang sikt)**

[klikk her for å skrive]

---

### 3. Driftsplan for planperioden (frivillig utfylling)

nr	Løpende oppgaver; årlig (f eks rydding, vasking, tilsyn, planklipping etc.)	Hyppighet	Årlig kostnad	Ansvar	Merknad
	Drift av toalett				
	Sum årlig kostnad:		0		

nr	Større og sjeldnere oppgaver, (f eks grusing, maling, skogrydding etc.)	Hyppighet	Årlig kostnad	Ansvar	Merknad
	Sum årlig kostnad:		0		

#### Annet

[klikk her for å skrive]

---

## 60 Ødegården



### 1. Områdebeskrivelse/status

Gnr/ Bnr	FS-nummer naturbase.no	Sikrings form	Sikret år	Areal (da)	Grunneier	Forvaltning og drift	Nærområde?
30/1, 9,3,74 ,11,31 ,38,32 3	<a href="#">FS00001298</a>	<input checked="" type="checkbox"/> Erverv <input checked="" type="checkbox"/> Avtale	1992 1994	839	<input checked="" type="checkbox"/> Stat <input type="checkbox"/> Kommune/ friluftsråd <input checked="" type="checkbox"/> Privat	Skjærgårds- tjenesten i Kragerø	<input type="checkbox"/> Ja <input checked="" type="checkbox"/> Nei
Kommentarer		Ødegården ligger på Skåtøy					

	forklaring	beskrivelse
Naturgrunnlag	Kort om flora og fauna, landskap, naturtype, evt rødlistearter etc	Vegetasjonen varierer fra skrinne furuskogområder med mye fjell i dagen til næringsrike partier med edelløvvegetasjon. Flere arealer med fukteng og myr finnes, og det er flere områder med strandeng- og strandsumpkarakter. Størstedelen av arealene domineres av gammel naturskog. Området er delvis kupert, og ved Elefanten er det gode utsiktspunkt men bratt og lite tilgjengelig fra sjøen. I Ødegårdskilen er det store gruntvannsområder hvor strandlinja består av slake svaberg. Sør i området er strandlinja lang og bratt, mens det på Brentholmen er langgrunne partier med mudderbunn.
Kulturminner	Kort om evt kulturminner i området og hensyn til disse	Flere steder finnes gammel innmark som er gjengrodd eller tilplantet med gran. Intakte steingjerder og rester etter bosetting finnes.
Bygninger	Nevn evt bygninger på området og omtal kort bruken av og ansvaret for disse	Ingen
Adkomst/kommunikasjon	Adkomst til området, tilgjengelighet og offentlig kommunikasjon	Båt
Egnet bruk	Vurdering av hvilke aktiviteter området egner seg for	<div> <input checked="" type="checkbox"/> Turgåing           <input type="checkbox"/> Sykling         </div> <div> <input checked="" type="checkbox"/> Bading           <input type="checkbox"/> Klatring         </div> <div> <input type="checkbox"/> Båttutfart           <input type="checkbox"/> Fiske         </div> <div>           Lek, rekreasjon           Telting         </div> <div>           annet [klikk her for å skrive] _____         </div>
Eksisterende tilrettelegging	Tilretteleggings-tiltak i området før planperioden inkl (tilrettelegging for funksjonshemmede	3 stk. skjærgårdsparkskilt
Annet	Andre relevante forhold	Deler av området er foreslått vernet

## 2. Behov for tiltak i planperioden

nr	Tiltak	Beskrivelse	Utføres av/ Ansvar	Gjennom- føres år	Kostnad
	Oppfølging av egen forvaltningsplan	Vinterarbeid for skjærgårdstjenesten: rydde skog og kulturlandskap	Skjærgårdstjenesten og andre		
	<b>Total kostnad</b>				

**Tiltak som kan gjøre det enda mer attraktivt å bruke området  
(tiltak ut over ovennevnte/ tiltak på lang sikt)**

[klikk her for å skrive]

---

### 3. Driftsplan for planperioden (frivillig utfylling)

nr	Løpende oppgaver; årlig (f eks rydding, vasking, tilsyn, planklipping etc.)	Hypighet	Årlig kostnad	Ansvar	Merknad
	Drift av teltområde med renovasjon og toalett (forutsetter tiltak)				
	Sum årlig kostnad:		0		

nr	Større og sjeldnere oppgaver, (f eks grusing, maling, skogrydding etc.)	Hypighet	Årlig kostnad	Ansvar	Merknad
	Hindregjengroing				
	Sum årlig kostnad:		0		

#### Annet

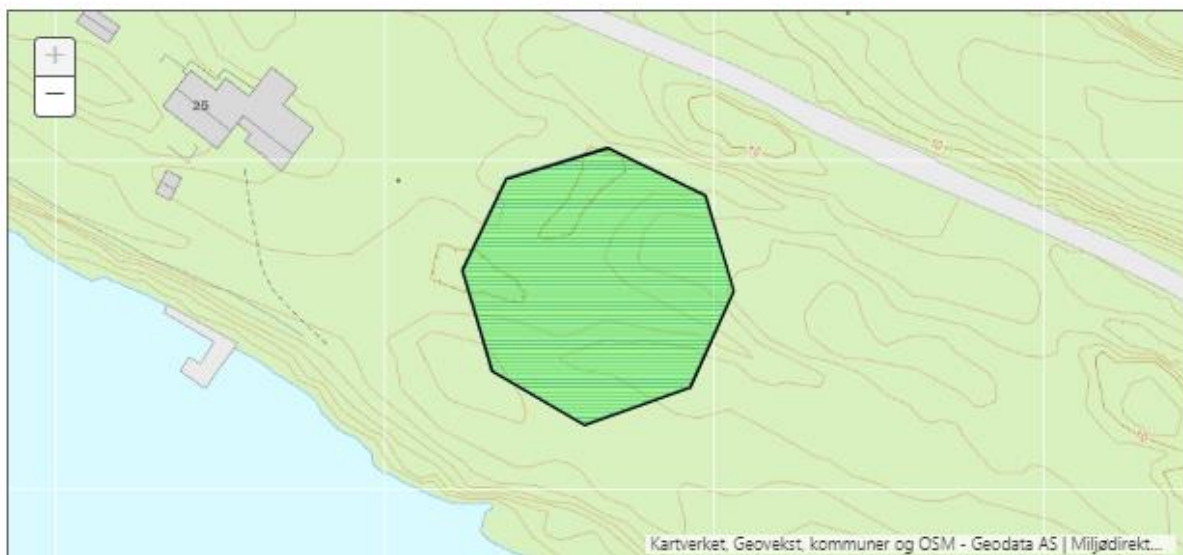
Det er utarbeidet egen skjøtselsplan for Ødegården.

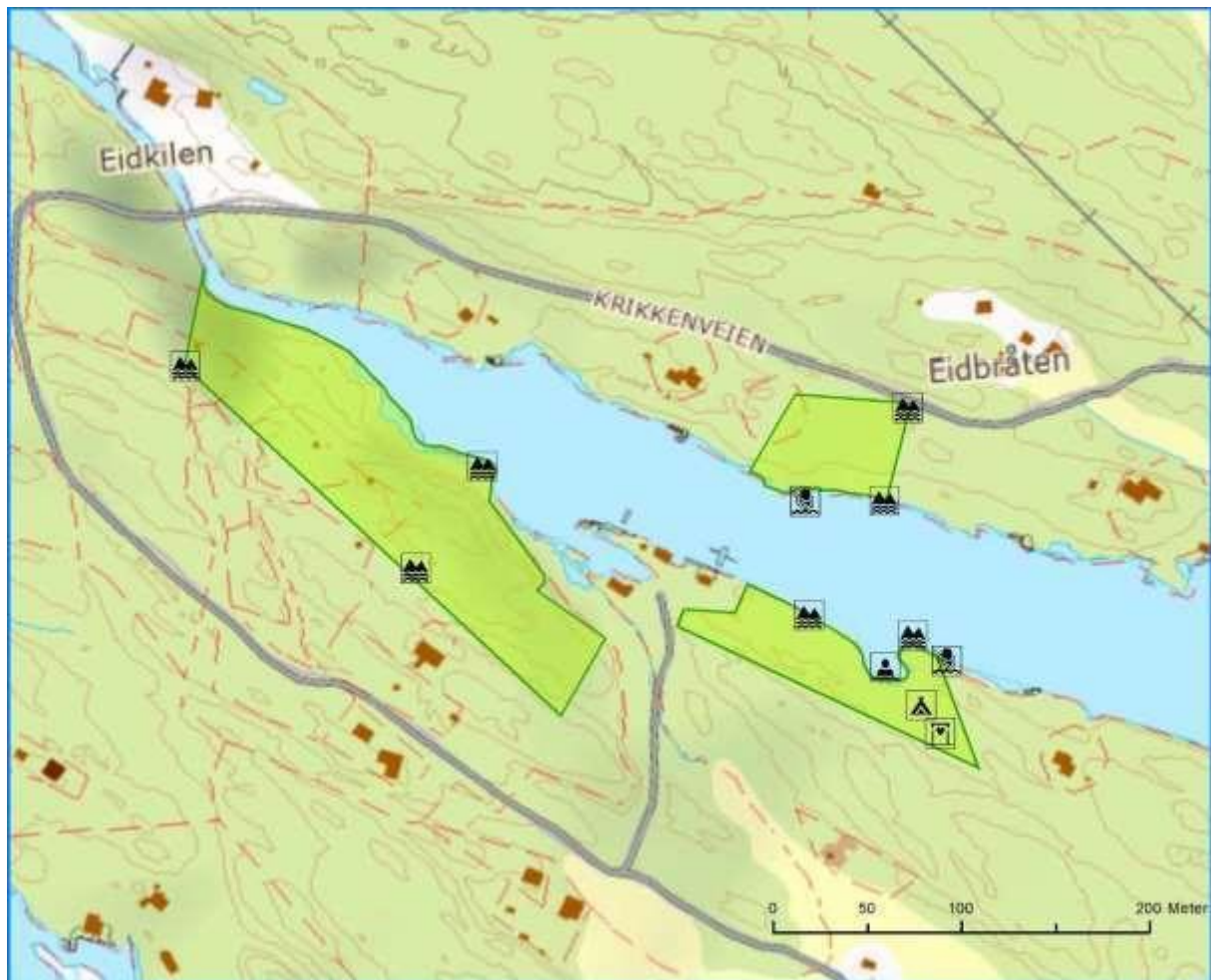
---

# 61 Eidkilen - Nytteskrenten - Mosebukt - Nytteskrenten

## Nutteskrenten

ID	FS00001382
Driftstilsyn	Kommunen
Områdebeskrivelse	-
Verdi	Ikke verdisatt friluftslivsområde
Bruksfrekvens	Ikke registrert
Brukergrupper	Regionalt
Offentlig Kommunikasjon	Nei
Areal fra kartobjekt (daa)	0,9
Kommuner	Kragerø (3814)
Egnethet	Ridning
Tilgjengelighet funksjonshemmede	
Tilretteleggingstiltak	Fortøyningsbolter, Informasjonsskilt/tavle, Sjøpelstativer
Sikra Eiendommer (GNr/BNr (år))	30/455 (1975)





## 1. Områdebeskrivelse/status

Gnr/ Bnr	FS-nummer naturbase.no	Sikrings form	Sikret år	Areal (da)	Grunneier	Forvaltning og drift	Nærområde?
30/32 ,445	<a href="#">FS00001381</a>	<input checked="" type="checkbox"/> Erverv <input checked="" type="checkbox"/> Avtal e	1975 1994	24	<input checked="" type="checkbox"/> Stat <input type="checkbox"/> Kommune/ friluftsråd <input checked="" type="checkbox"/> Privat	Skjærgårds- tjenesten i Kragørø	<input checked="" type="checkbox"/> Ja <input type="checkbox"/> Nei
<b>Kommentarer</b>		Området består av 3 mindre områder: Eidkilen, Nytteskrenten og Mosebukt. Områdene ligger innerst i Eidkilen på vestre Skåtøy.					

	forklaring	beskrivelse
Naturgrunnlag	Kort om flora og fauna, landskap, naturtype, evt rødlistearter etc	Vegetasjonen på områdene består i hovedsak av furuskog på lav bonitet. Der jordsmonnet er bedre, finnes noe løvskogvegetasjon. På Nytteskrenten er det mye fjell i dagen med svaberg nær strandlinja. I Eidkilen er strandlinja bratt og lite tilgjengelig. I Mosebukt er det ei lita sandstrand med grasslette innenfor. Strandlinja ellers består av bratte partier og flate svaberg.
Kulturminner	Kort om evt kulturminner i området og hensyn til disse	
Bygninger	Nevn evt bygninger på området og omtal kort bruken av og ansvaret for disse	1 stk. toalettbygg
Adkomst/kommunikasjon	Adkomst til området, tilgjengelighet og offentlig kommunikasjon	Båt
Egnet bruk	Vurdering av hvilke aktiviteter området egner seg for	<div> <input type="checkbox"/> Turgåing <input type="checkbox"/> Sykling </div> <div> <input checked="" type="checkbox"/> Bading <input type="checkbox"/> Klatring </div> <div> <input checked="" type="checkbox"/> Båtturfart <input type="checkbox"/> Fiske </div> <div> <input type="checkbox"/> Lek, rekreasjon <input type="checkbox"/> Telting </div> <div>           annet [klikk her for å skrive] _____         </div>
Eksisterende tilrettelegging	Tilretteleggings-tiltak i området før planperioden inkl (tilrettelegging for funksjonshemmede	1 stk. toalett 4 stk. renovasjonsstativ Badetrapp 10 stk. fortøyningsbolter 5 stk. skjærgårdsparksilt
Annet	Andre relevante forhold	

## 2. Behov for tiltak i planperioden

nr	Tiltak	Beskrivelse	Utføres av/ Ansvar	Gjennom- føres år	Kostnad
	Drenering av gresslette	[klikk her for å skrive]	[klikk her for å skrive]	[klikk her for å skrive]	[klikk her for å skrive]
	Opparbeide sti for adkomst med barnevogn/rollestol				
	Baderampe for HC				
	2 grillplasser				
	<b>Total kostnad</b>				<b>0</b>

**Tiltak som kan gjøre det enda mer attraktivt å bruke området  
(tiltak ut over ovennevnte/ tiltak på lang sikt)**

[klikk her for å skrive]

---

### 3. Driftsplan for planperioden (frivillig utfylling)

nr	Løpende oppgaver; årlig (f eks rydding, vasking, tilsyn, planklipping etc.)	Hyppighet	Årlig kostnad	Ansvar	Merknad
	Drift av toalett				
	Renovasjon				
	Gressklipping				
	Sum årlig kostnad:		0		

nr	Større og sjeldnere oppgaver, (f eks grusing, maling, skogrydding etc.)	Hyppighet	Årlig kostnad	Ansvar	Merknad
	Sum årlig kostnad:		0		

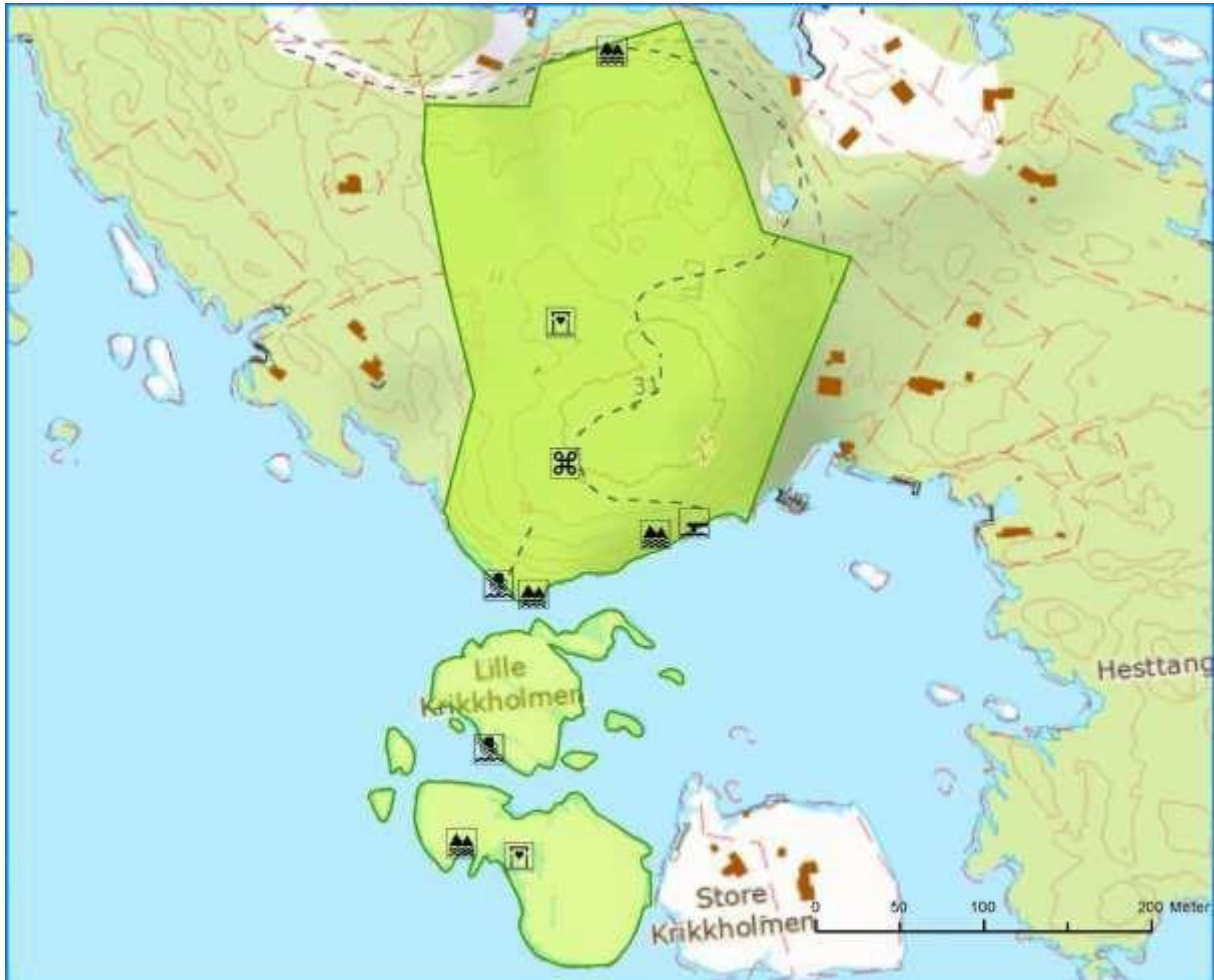
#### Annet

[klikk her for å skrive]

---



## 62 Krikken og Krikkholmene



### 1. Områdebeskrivelse/status

Gnr/ Bnr	FS-nummer naturbase.no	Sikrings form	Sikret år	Areal (da)	Grunneier	Forvaltning og drift	Nærområde?
30/ 105, 152, 773	<a href="#">FS00001321</a> <a href="#">FS00001328</a>	<input checked="" type="checkbox"/> Erverv <input type="checkbox"/> Avtal e	1980 1994	77	<input checked="" type="checkbox"/> Stat <input type="checkbox"/> Kommune/ friluftsråd <input type="checkbox"/> Privat	Skjærgårds- tjenesten i Kragerø	<input type="checkbox"/> Ja <input checked="" type="checkbox"/> Nei
<b>Kommentarer</b>		Området består av Krikken og Krikkholmene og ligger sørvest på Skåtøy mot Rapen.					

	forklaring	beskrivelse
Naturgrunnlag	Kort om flora og fauna, landskap, naturtype, evt rødlistearter etc	Vegetasjonen på Krikken består hovedsakelig av furuskog på lav bonitet. Det er mye fjell i dagen. Strandlinja veksler mellom bratte og slake partier. Krikkholmene er lave og tilnærmet fri for vegetasjon, og strandlinja består av slake svaberg. Områdene ligger delvis vindeksponert, men bukta på innsiden av Krikkholmene har lange tradisjoner som ankringsplass.
Kulturminner	Kort om evt kulturminner i området og hensyn til disse	
Bygninger	Nevn evt bygninger på området og omtal kort bruken av og ansvaret for disse	2 stk. toalettbygg
Adkomst/kommunikasjon	Adkomst til området, tilgjengelighet og offentlig kommunikasjon	Båt eller ferje Kragerø – Skåtøyroa og videre med sykkel.
Egnet bruk	Vurdering av hvilke aktiviteter området egner seg for	<div> <input checked="" type="checkbox"/> Turgåing           <input type="checkbox"/> Sykling         </div> <div> <input checked="" type="checkbox"/> Bading           <input checked="" type="checkbox"/> Klatring         </div> <div> <input checked="" type="checkbox"/> Båttutfart           <input type="checkbox"/> Fiske         </div> <div> <input type="checkbox"/> Lek, rekreasjon           <input type="checkbox"/> Telting         </div> <div>           annet [klikk her for å skrive] _____         </div>
Eksisterende tilrettelegging	Tilretteleggings-tiltak i området før planperioden inkl (tilrettelegging for funksjonshemmede	2 stk toaletter 35 fortøyningsbolter llandstigningsbrygge Informasjonstavle 5 stk skjærgårdsparkskilt Oppmerkede stier
Annet	Andre relevante forhold	I området ligger et delvis bevart festningsanlegg fra 2. verdenskrig.

## 2. Behov for tiltak i planperioden

<b>nr</b>	<b>Tiltak</b>	<b>Beskrivelse</b>	<b>Utføres av/ Ansvar</b>	<b>Gjennom- føres år</b>	<b>Kostnad</b>
	<b>Total kostnad</b>				<b>0</b>

**Tiltak som kan gjøre det enda mer attraktivt å bruke området  
(tiltak ut over ovennevnte/ tiltak på lang sikt)**

[klikk her for å skrive]

### 3. Driftsplan for planperioden (frivillig utfylling)

nr	Løpende oppgaver; årlig (f eks rydding, vasking, tilsyn, planklipping etc.)	Hyppighet	Årlig kostnad	Ansvar	Merknad
	Drift av toaletter				
	Sum årlig kostnad:		0		

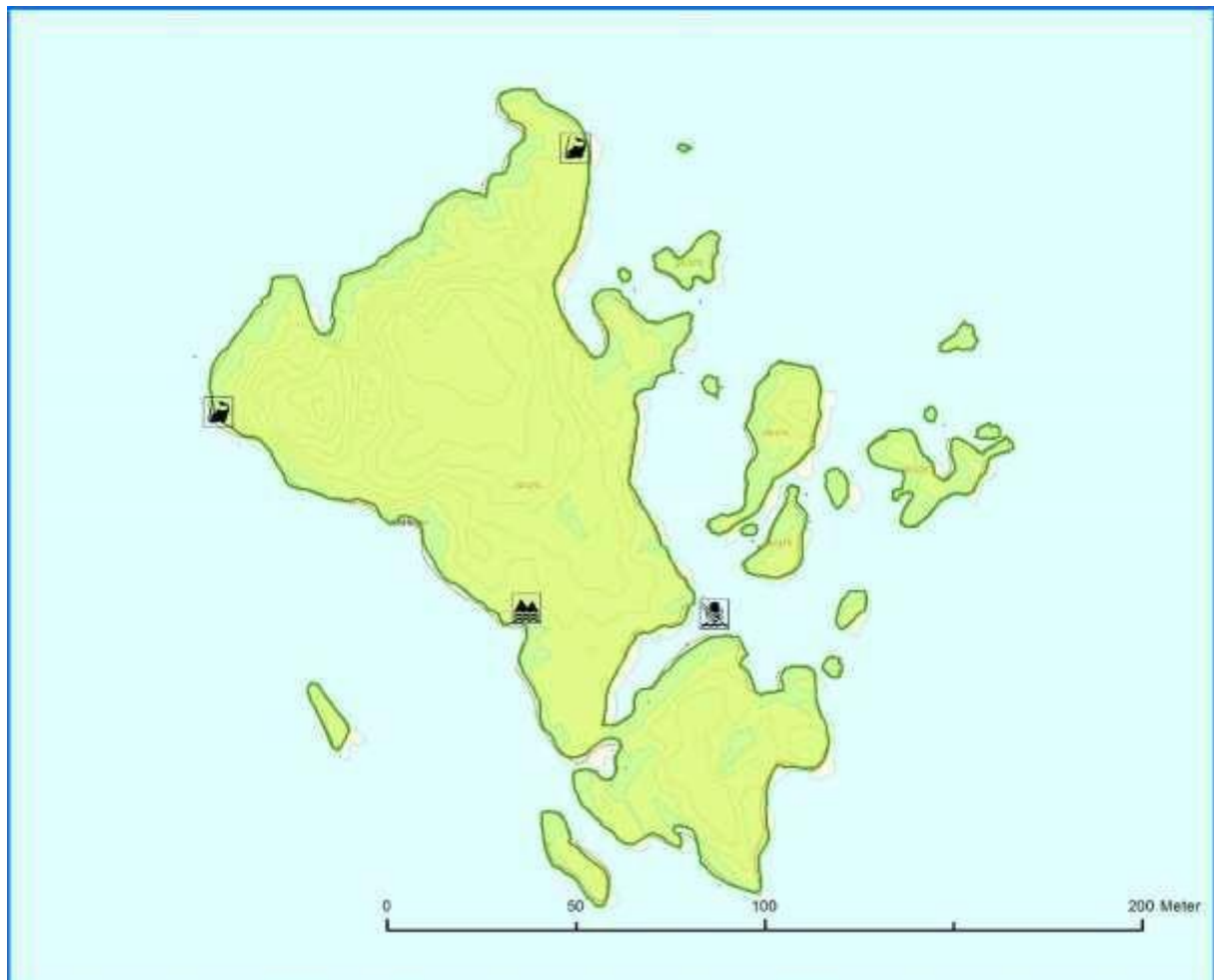
nr	Større og sjeldnere oppgaver, (f eks grusing, maling, skogrydding etc.)	Hyppighet	Årlig kostnad	Ansvar	Merknad
	Hindregjengroing				
	Sum årlig kostnad:		0		

#### Annet

[klikk her for å skrive]

---

## 63 Rødskjær



### 1. Områdebeskrivelse/status

Gnr/ Bnr	FS-nummer naturbase.no	Sikrings form	Sikret år	Areal (da)	Grunneier	Forvaltning og drift	Nærområde?
30/ 275	<a href="#">FS00001303</a>	<input type="checkbox"/> Erverv <input checked="" type="checkbox"/> Avtal e	1994	14	<input type="checkbox"/> Stat  <input type="checkbox"/> Kommune/ friluftsråd  <input checked="" type="checkbox"/> Privat	Skjærgårds- tjenesten i Kragerø	<input type="checkbox"/> Ja <input checked="" type="checkbox"/> Nei
Kommentarer		Øst for Rapen mot Skagerrak					

	forklaring	beskrivelse
Naturgrunnlag	Kort om flora og fauna, landskap, naturtype, evt rødlistearter etc	Rødskjær ligger vindeksponert og er fri for vegetasjon. Strandlinja består av flate svaberg.
Kulturminner	Kort om evt kulturminner i området og hensyn til disse	
Bygninger	Nevn evt bygninger på området og omtal kort bruken av og ansvaret for disse	Ingen
Adkomst/kommunikasjon	Adkomst til området, tilgjengelighet og offentlig kommunikasjon	Båt
Egnet bruk	Vurdering av hvilke aktiviteter området egner seg for	<div> <input type="checkbox"/> Turgåing         <input type="checkbox"/> Sykling       </div> <div> <input checked="" type="checkbox"/> Bading         <input checked="" type="checkbox"/> Klatring       </div> <div> <input checked="" type="checkbox"/> Båtturfart         <input type="checkbox"/> Fiske       </div> <div> <input type="checkbox"/> Lek, rekreasjon         <input type="checkbox"/> Telting       </div> annet [klikk her for å skrive] _____
Eksisterende tilrettelegging	Tilretteleggings-tiltak i området før planperioden inkl (tilrettelegging for funksjonshemmede	1 stk. skjærgårdsparkskilt 5 stk. fortøyningsbolter
Annet	Andre relevante forhold	

## 2. Behov for tiltak i planperioden

nr	Tiltak	Beskrivelse	Utføres av/ Ansvar	Gjennom- føres år	Kostnad
		[klikk her for å skrive]	[klikk her for å skrive]	[klikk her for å skrive]	[klikk her for å skrive]
	<b>Total kostnad</b>				<b>0</b>

**Tiltak som kan gjøre det enda mer attraktivt å bruke området  
(tiltak ut over ovennevnte/ tiltak på lang sikt)**

[klikk her for å skrive]

---

### 3. Driftsplan for planperioden (frivillig utfylling)

nr	Løpende oppgaver; årlig (f eks rydding, vasking, tilsyn, planklipping etc.)	Hyppighet	Årlig kostnad	Ansvar	Merknad
	Opprydding	2 ganger årlig			
	Sum årlig kostnad:		0		

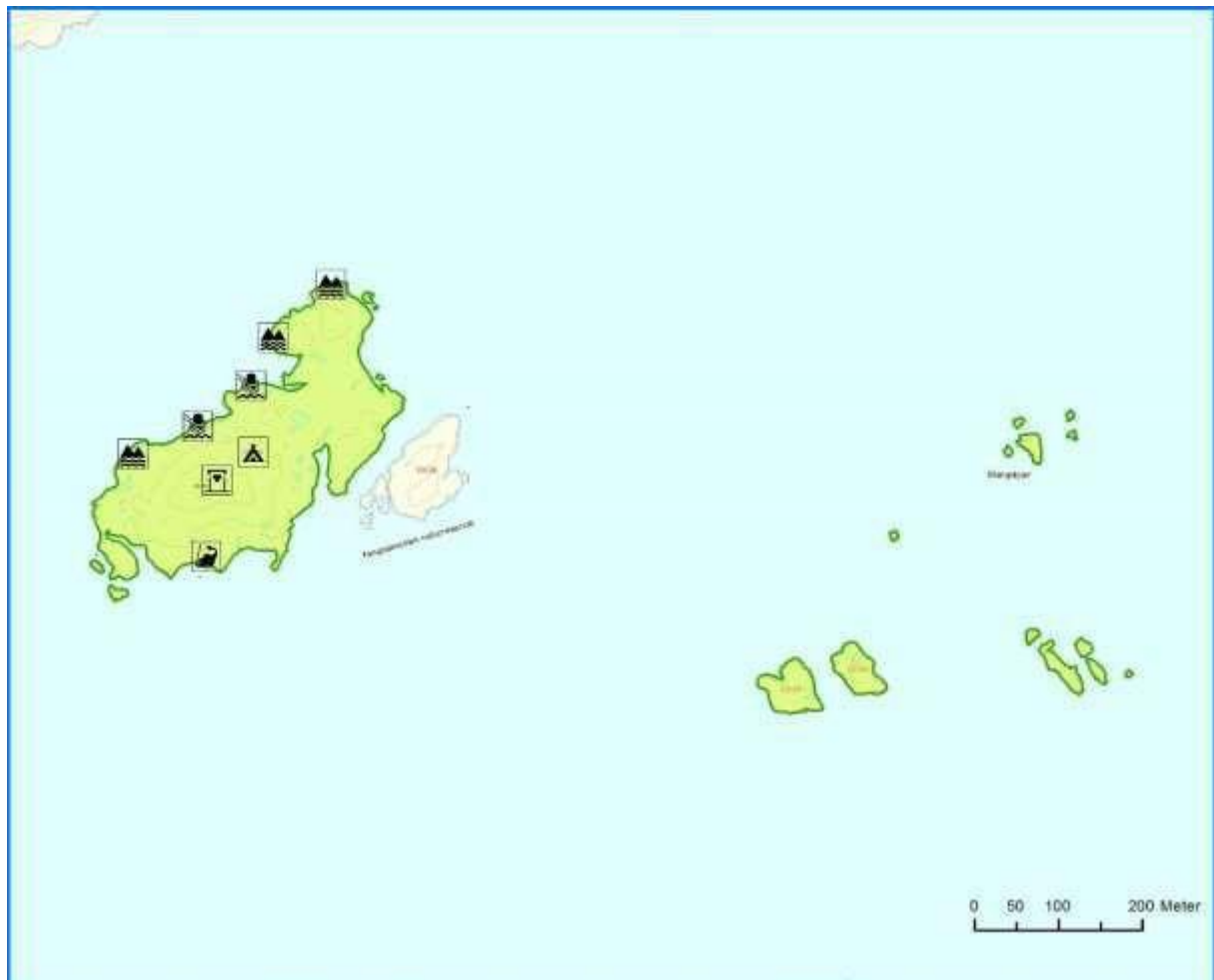
nr	Større og sjeldnere oppgaver, (f eks grusing, maling, skogrydding etc.)	Hyppighet	Årlig kostnad	Ansvar	Merknad
	Sum årlig kostnad:		0		

#### Annet

[klikk her for å skrive]

---

## 64 Fengesholmen



### 1. Områdebeskrivelse/status

Gnr/ Bnr	FS-nummer naturbase.no	Sikrings form	Sikret år	Areal (da)	Grunneier	Forvaltning og drift	Nærområde?
10/26	<a href="#">FS00001304</a>	<input type="checkbox"/> Erverv <input checked="" type="checkbox"/> Avtal e	1994	72	<input type="checkbox"/> Stat <input type="checkbox"/> Kommune/ friluftsråd <input checked="" type="checkbox"/> Privat	Skjærgårds- tje n e s t e n i K r a g e r ø	<input type="checkbox"/> Ja <input checked="" type="checkbox"/> Nei
Kommentarer		Mellom Portør og Rapentangen					

	forklaring	beskrivelse
Naturgrunnlag	Kort om flora og fauna, landskap, naturtype, evt rødlistearter etc	Fengesholmen ligger vindeksponert og vegetasjonen består hovedsakelig av røsslyng og noe furu. Det er mye fjell i dagen. Løvskogvegetasjon finnes i en liten forsenkning midt på holmen og ved et fuktig område på nordsiden. I nord består strandlinja av slake svaberg. Mot Skagerrak er strandlinja brattere og vindeksponert.
Kulturminner	Kort om evt kulturminner i området og hensyn til disse	
Bygninger	Nevn evt bygninger på området og omtal kort bruken av og ansvaret for disse	1 stk. toalettbygg
Adkomst/kommunikasjon	Adkomst til området, tilgjengelighet og offentlig kommunikasjon	Båt
Egnet bruk	Vurdering av hvilke aktiviteter området egner seg for	<div> <input type="checkbox"/> Turgåing <input type="checkbox"/> Sykling </div> <div> <input checked="" type="checkbox"/> Bading <input checked="" type="checkbox"/> Klatring </div> <div> <input checked="" type="checkbox"/> Båtturfart <input type="checkbox"/> Fiske </div> <div> <input type="checkbox"/> Lek, rekreasjon Teltning </div> <div> annet [klikk her for å skrive] _____ </div>
Eksisterende tilrettelegging	Tilretteleggings-tiltak i området før planperioden inkl (tilrettelegging for funksjonshemmede	1 stk. toalett 3 stk. skjærgårdsparkskilt 30 stk. forføyningsbolter
Annet	Andre relevante forhold	Teltning tillates på anvist plass.

## 2. Behov for tiltak i planperioden

nr	Tiltak	Beskrivelse	Utføres av/ Ansvar	Gjennom- føres år	Kostnad
	Toalett fornyes	[klikk her for å skrive]	[klikk her for å skrive]	[klikk her for å skrive]	[klikk her for å skrive]
	<b>Total kostnad</b>				<b>0</b>

**Tiltak som kan gjøre det enda mer attraktivt å bruke området  
(tiltak ut over ovennevnte/ tiltak på lang sikt)**

[klikk her for å skrive]

---

### 3. Driftsplan for planperioden (frivillig utfylling)

nr	Løpende oppgaver; årlig (f eks rydding, vasking, tilsyn, planklipping etc.)	Hyppighet	Årlig kostnad	Ansvar	Merknad
	Drift av toalett				
	Sum årlig kostnad:		0		

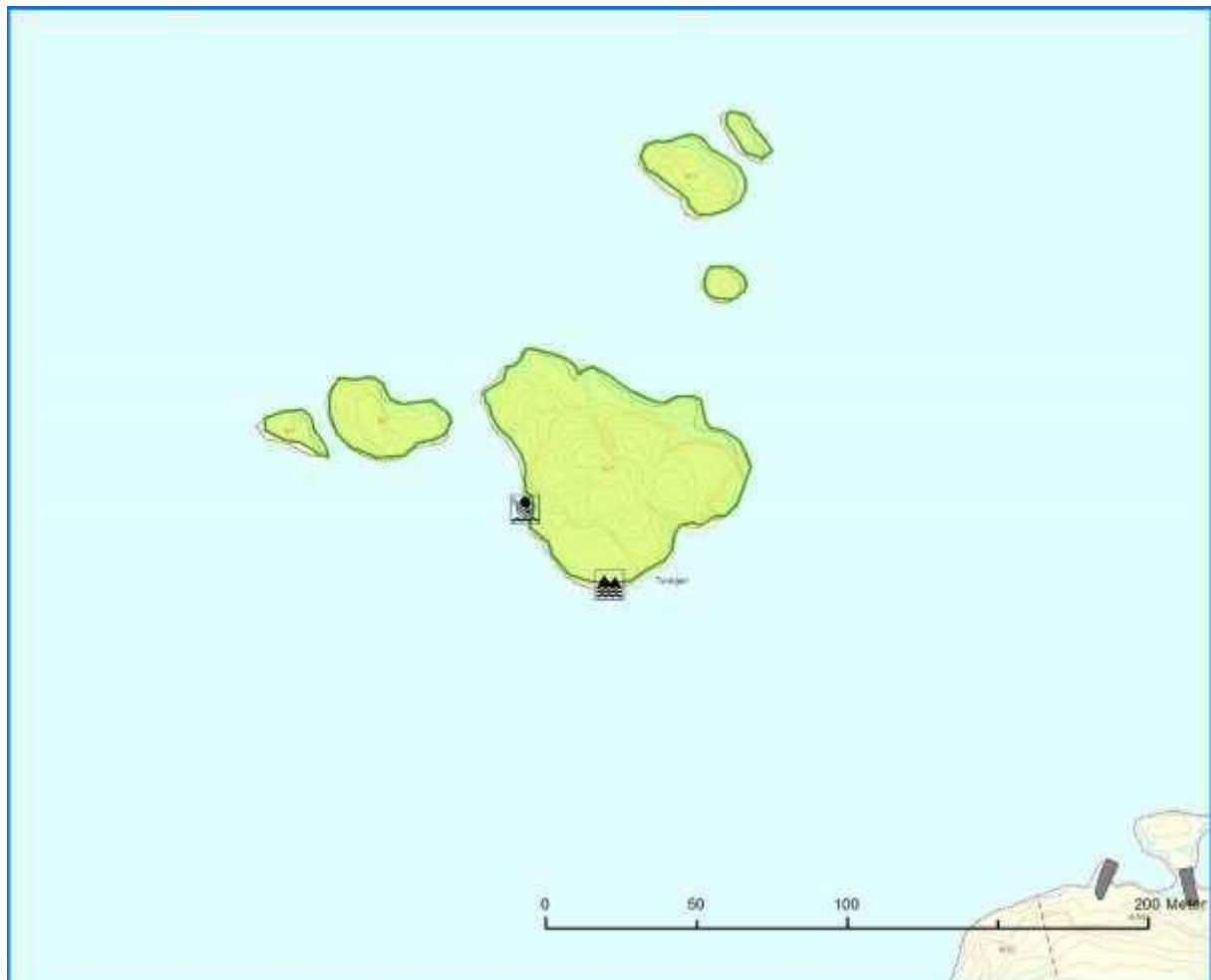
nr	Større og sjeldnere oppgaver, (f eks grusing, maling, skogrydding etc.)	Hyppighet	Årlig kostnad	Ansvar	Merknad
	Sum årlig kostnad:		0		

#### Annet

[klikk her for å skrive]

---

## 65 Tviskjæra



### 1. Områdebeskrivelse/status

Gnr/ Bnr	FS-nummer naturbase.no	Sikrings form	Sikret år	Areal (da)	Grunneier	Forvaltning og drift	Nærområde?
6/7	<a href="#">FS00001305</a>	<input type="checkbox"/> Erverv <input checked="" type="checkbox"/> Avtal e	1994	6	<input type="checkbox"/> Stat <input type="checkbox"/> Kommune/ friluftsråd <input checked="" type="checkbox"/> Privat	Skjærgårds- tjenesten i Kragerø	<input type="checkbox"/> Ja <input checked="" type="checkbox"/> Nei
<b>Kommentarer</b>		I Stølefjorden nord for Portør					

	forklaring	beskrivelse
Naturgrunnlag	Kort om flora og fauna, landskap, naturtype, evt rødlistearter etc	Området består av 3 mindre holmer uten vegetasjon. Strandlinja er stedvis bratt med noen slakere svaberg.
Kulturminner	Kort om evt kulturminner i området og hensyn til disse	
Bygninger	Nevn evt bygninger på området og omtal kort bruken av og ansvaret for disse	Ingen
Adkomst/kommunikasjon	Adkomst til området, tilgjengelighet og offentlig kommunikasjon	Båt
Egnet bruk	Vurdering av hvilke aktiviteter området egner seg for	<div> <input type="checkbox"/> Turgåing           <input type="checkbox"/> Sykling         </div> <div> <input checked="" type="checkbox"/> Bading           <input checked="" type="checkbox"/> Klatring         </div> <div> <input checked="" type="checkbox"/> Båtturfart           <input type="checkbox"/> Fiske         </div> <div> <input type="checkbox"/> Lek, rekreasjon           <input type="checkbox"/> Telting         </div> <div>           annet [klikk her for å skrive] _____         </div>
Eksisterende tilrettelegging	Tilretteleggings-tiltak i området før planperioden inkl (tilrettelegging for funksjonshemmede	1 stk. skjærgårdsparkskilt 5 stk. fortøyningsbolter
Annet	Andre relevante forhold	

## 2. Behov for tiltak i planperioden

nr	Tiltak	Beskrivelse	Utføres av/ Ansvar	Gjennom- føres år	Kostnad
		[klikk her for å skrive]	[klikk her for å skrive]	[klikk her for å skrive]	[klikk her for å skrive]
	<b>Total kostnad</b>				<b>0</b>

**Tiltak som kan gjøre det enda mer attraktivt å bruke området  
(tiltak ut over ovennevnte/ tiltak på lang sikt)**

[klikk her for å skrive]

---

### 3. Driftsplan for planperioden (frivillig utfylling)

nr	Løpende oppgaver; årlig (f eks rydding, vasking, tilsyn, planklipping etc.)	Hyppighet	Årlig kostnad	Ansvar	Merknad
	Opprydding	2 ganger årlig			
	Sum årlig kostnad:		0		

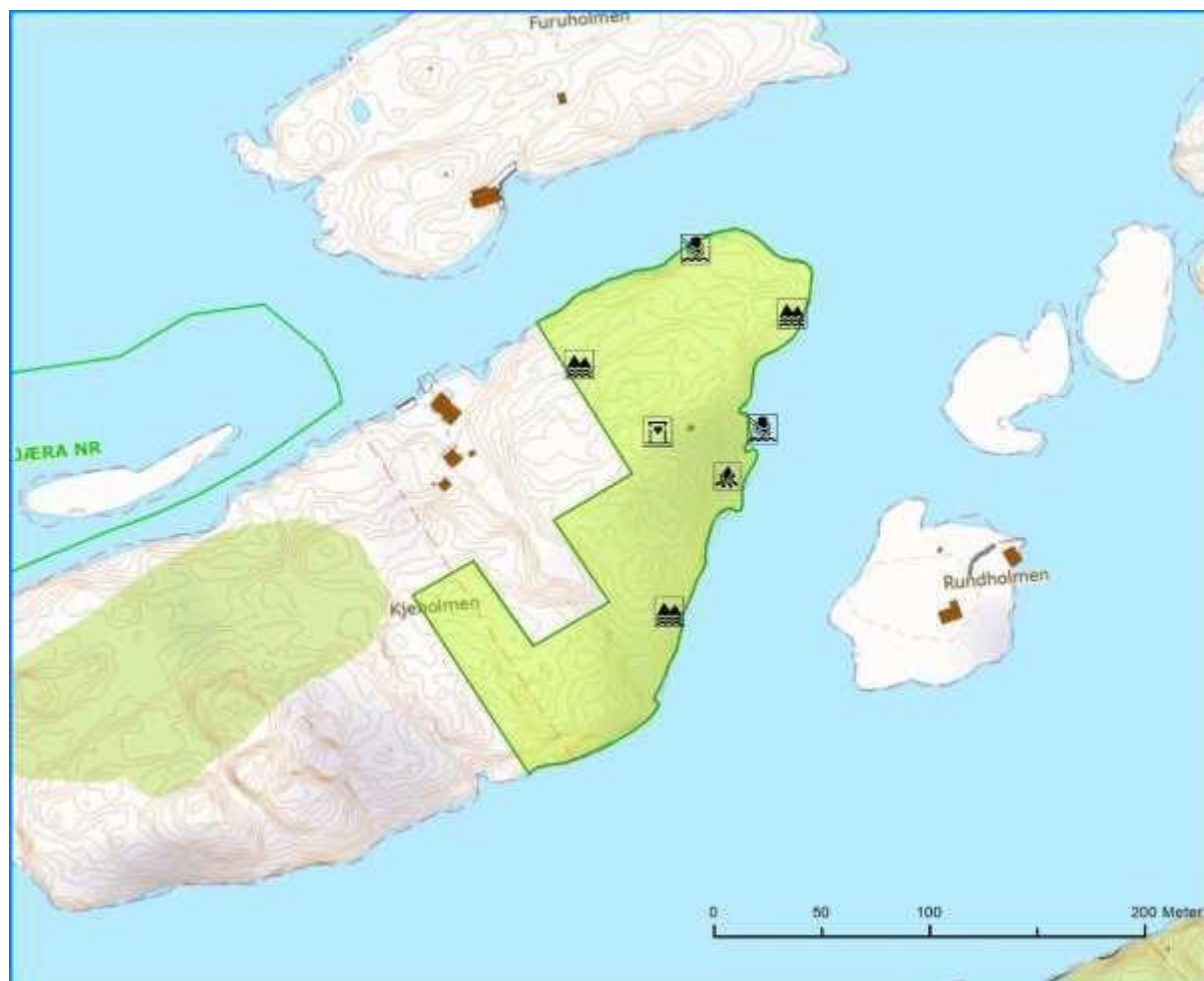
nr	Større og sjeldnere oppgaver, (f eks grusing, maling, skogrydding etc.)	Hyppighet	Årlig kostnad	Ansvar	Merknad
	Sum årlig kostnad:		0		

#### Annet

[klikk her for å skrive]

---

## 66 Kjeholmen i Haslumkilen



### 1. Områdebeskrivelse/status

Gnr/ Bnr	FS-nummer naturbase.no	Sikrings form	Sikret år	Areal (da)	Grunneier	Forvaltning og drift	Nærområde?
6/98	<a href="#">FS00001383</a>	<input type="checkbox"/> Erverv <input checked="" type="checkbox"/> Avtal e	1994	18	<input type="checkbox"/> Stat <input type="checkbox"/> Kommune/ friluftsråd <input checked="" type="checkbox"/> Privat	Skjærgårds- tjenesten i Kragerø	<input type="checkbox"/> Ja <input checked="" type="checkbox"/> Nei
<b>Kommentarer</b>		Haslumkilen innerst i Stølefjorden					

	forklaring	beskrivelse
Naturgrunnlag	Kort om flora og fauna, landskap, naturtype, evt rødlistearter etc	Vegetasjonen består av furuskog med einer i busksjikt og røsslyng i feltsjikt. Det er mye fjell i dagen. Strandlinja er stedvis bratt, men det er også områder med slake svaberg. Området har lune ankringsplasser.
Kulturminner	Kort om evt kulturminner i området og hensyn til disse	
Bygninger	Nevn evt bygninger på området og omtal kort bruken av og ansvaret for disse	1 stk. toalettbygg
Adkomst/kommunikasjon	Adkomst til området, tilgjengelighet og offentlig kommunikasjon	Båt
Egnet bruk	Vurdering av hvilke aktiviteter området egner seg for	<div> <input type="checkbox"/> Turgåing         <input type="checkbox"/> Sykling       </div> <div> <input checked="" type="checkbox"/> Bading         <input checked="" type="checkbox"/> Klatring       </div> <div> <input checked="" type="checkbox"/> Båtturfart         <input type="checkbox"/> Fiske       </div> <div> <input type="checkbox"/> Lek, rekreasjon         <input type="checkbox"/> Telting       </div> annet [klikk her for å skrive] _____
Eksisterende tilrettelegging	Tilretteleggings-tiltak i området før planperioden inkl (tilrettelegging for funksjonshemmede	1 stk. toalett 15 stk. fortløyningsbolter 3 stk. skjærgårdsparkskilt
Annet	Andre relevante forhold	

## 2. Behov for tiltak i planperioden

nr	Tiltak	Beskrivelse	Utføres av/ Ansvar	Gjennom- føres år	Kostnad
	1 stk. bål/grillplass	[klikk her for å skrive]	[klikk her for å skrive]	[klikk her for å skrive]	[klikk her for å skrive]
	<b>Total kostnad</b>				<b>0</b>

**Tiltak som kan gjøre det enda mer attraktivt å bruke området  
(tiltak ut over ovennevnte/ tiltak på lang sikt)**

[klikk her for å skrive]

---

### 3. Driftsplan for planperioden (frivillig utfylling)

nr	Løpende oppgaver; årlig (f eks rydding, vasking, tilsyn, planklipping etc.)	Hyppighet	Årlig kostnad	Ansvar	Merknad
	Drift av toalett				
	Sum årlig kostnad:		0		

nr	Større og sjeldnere oppgaver, (f eks grusing, maling, skogrydding etc.)	Hyppighet	Årlig kostnad	Ansvar	Merknad
	Sum årlig kostnad:		0		

#### Annet

[klikk her for å skrive]

---

## 67 Styrmannsholmen



### 1. Områdebeskrivelse/status

Gnr/ Bnr	FS-nummer naturbase.no	Sikrings form	Sikret år	Areal (da)	Grunneier	Forvaltning og drift	Nærområde?
7/29, 56, 67	<a href="#">FS00001329</a>	<input checked="" type="checkbox"/> Erverv <input type="checkbox"/> Avtale	1976	299	<input checked="" type="checkbox"/> Stat <input type="checkbox"/> Kommune/ friluftsråd <input type="checkbox"/> Privat	Skjærgårds- tjenesten i Kragerø	<input type="checkbox"/> Ja <input checked="" type="checkbox"/> Nei
<b>Kommentarer</b>		Sør i Kragerøskjærgården rundt Portør havn. Deler av området er landfast.					

	forklaring	beskrivelse
Naturgrunnlag	Kort om flora og fauna, landskap, naturtype, evt rødlistearter etc	Området består av en rekke større og mindre holmer og skjær samt et større område på fastlandet. Strandlinjene er stedvis vindeksponert mot Skagerrakkysten og varierer mellom bratte partier og slake svaberg. Med unntak av Styrmannsholmen, er de andre holmene tilnærmet fri for vegetasjon. Vegetasjonen i området på fastlandet består i hovedsak av furuskog på lav bonitet. Mange lune ankringsplasser finnes.
Kulturminner	Kort om evt kulturminner i området og hensyn til disse	
Bygninger	Nevn evt bygninger på området og omtal kort bruken av og ansvaret for disse	1 stk toalettbygg.
Adkomst/kommunikasjon	Adkomst til området, tilgjengelighet og offentlig kommunikasjon	Bil, båt
Egnet bruk	Vurdering av hvilke aktiviteter området egner seg for	<div> <input type="checkbox"/> Turgåing <input type="checkbox"/> Sykling </div> <div> <input type="checkbox"/> Bading <input type="checkbox"/> Klatring </div> <div> <input checked="" type="checkbox"/> Båttutfart <input checked="" type="checkbox"/> Fiske </div> <div> <input checked="" type="checkbox"/> Lek, rekreasjon <input type="checkbox"/> Telting </div> <div>           annet [klikk her for å skrive] _____         </div>
Eksisterende tilrettelegging	Tilretteleggings-tiltak i området før planperioden inkl (tilrettelegging for funksjonshemmede	Serviceanlegg i tilknytning til vertshuset med dusj/wc, vaskemaskiner og tørketromler 10 stk renovasjonsstativ 95 stk fortøyningsbolter 1 stk toalett llandstignings/gjestebrygge P-plass Informasjonstavle Merket stinett Hindre utvasking av masse 1 grillplass Ny brygge nordsiden, Bleikmyrhola, med bro over
Annet	Andre relevante forhold	

## 2. Behov for tiltak i planperioden

nr	Tiltak	Beskrivelse	Utføres av/ Ansvar	Gjennom- føres år	Kostnad
	Total kostnad				0

**Tiltak som kan gjøre det enda mer attraktivt å bruke området  
(tiltak ut over ovennevnte/ tiltak på lang sikt)**

[klikk her for å skrive]

### 3. Driftsplan for planperioden (frivillig utfylling)

nr	Løpende oppgaver; årlig (f eks rydding, vasking, tilsyn, planklipping etc.)	Hyppighet	Årlig kostnad	Ansvar	Merknad
	Drift av serviceanlegg				
	Drift av toaletter				
	Renovasjon				
	Sum årlig kostnad:		0		

nr	Større og sjeldnere oppgaver, (f eks grusing, maling, skogrydding etc.)	Hyppighet	Årlig kostnad	Ansvar	Merknad
	Hindregjengroing				
	Sum årlig kostnad:		0		

#### Annet

[klikk her for å skrive]

---

## 68 Larsholmen og Skarholmene



### 1. Områdebeskrivelse/status

Gnr/ Bnr	FS-nummer naturbase.no	Sikrings form	Sikret år	Areal (da)	Grunneier	Forvaltning og drift	Nærområde?
7/20, 28,39, 96	<a href="#">FS00001306</a> <a href="#">FS00001307</a>	<input type="checkbox"/> Erverv <input checked="" type="checkbox"/> Avtale	1994	65	<input type="checkbox"/> Stat <input type="checkbox"/> Kommune/ friluftsråd <input checked="" type="checkbox"/> Privat	Skjærgårds- tjenesten i Kragerø	<input type="checkbox"/> Ja <input checked="" type="checkbox"/> Nei
Kommentarer		Sør for Portør mot Skagerrak					

	forklaring	beskrivelse
Naturgrunnlag	Kort om flora og fauna, landskap, naturtype, evt rødlistearter etc	Holmene ligger vindeksponert og er småkupert og strandlinjene varierer fra bratte partier til slake svaberg. Noe løvtrevegetasjon finnes i forsenkninger og renner. Noen få lune ankringsplasser finnes.
Kulturminner	Kort om evt kulturminner i området og hensyn til disse	
Bygninger	Nevn evt bygninger på området og omtal kort bruken av og ansvaret for disse	Ingen
Adkomst/kommunikasjon	Adkomst til området, tilgjengelighet og offentlig kommunikasjon	Båt
Egnet bruk	Vurdering av hvilke aktiviteter området egner seg for	<div> <input type="checkbox"/> Turgåing <input type="checkbox"/> Sykling </div> <div> <input checked="" type="checkbox"/> Bading <input checked="" type="checkbox"/> Klatring </div> <div> <input checked="" type="checkbox"/> Båtturfart <input type="checkbox"/> Fiske </div> <div> <input type="checkbox"/> Lek, rekreasjon <input type="checkbox"/> Telting </div> <div>           annet [klikk her for å skrive] _____         </div>
Eksisterende tilrettelegging	Tilretteleggings-tiltak i området før planperioden inkl (tilrettelegging for funksjonshemmede	5 stk. fortøyningsbolter 4 stk. skjærgårdsparkskilt
Annet	Andre relevante forhold	

## 2. Behov for tiltak i planperioden

nr	Tiltak	Beskrivelse	Utføres av/ Ansvar	Gjennom- føres år	Kostnad
		[klikk her for å skrive]	[klikk her for å skrive]	[klikk her for å skrive]	[klikk her for å skrive]
	<b>Total kostnad</b>				<b>0</b>

**Tiltak som kan gjøre det enda mer attraktivt å bruke området  
(tiltak ut over ovennevnte/ tiltak på lang sikt)**

[klikk her for å skrive]

---

### 3. Driftsplan for planperioden (frivillig utfylling)

nr	Løpende oppgaver; årlig (f eks rydding, vasking, tilsyn, planklipping etc.)	Hyppighet	Årlig kostnad	Ansvar	Merknad
	Opprydding	2 ganger årlig			
	Sum årlig kostnad:		0		

nr	Større og sjeldnere oppgaver, (f eks grusing, maling, skogrydding etc.)	Hyppighet	Årlig kostnad	Ansvar	Merknad
	Sum årlig kostnad:		0		

#### Annet

[klikk her for å skrive]

---

## 69 Storholmen



### 1. Områdebeskrivelse/status

Gnr/ Bnr	FS-nummer naturbase.no	Sikrings form	Sikret år	Areal (da)	Grunneier	Forvaltning og drift	Nærområde?
7/6, 70,77	<a href="#">FS00001347</a>	<input checked="" type="checkbox"/> Erverv <input checked="" type="checkbox"/> Avtale	1994	55	<input type="checkbox"/> Stat <input checked="" type="checkbox"/> Kommune/ friluftsråd <input checked="" type="checkbox"/> Privat	Skjærgårds- tjenesten i Kragerø	<input type="checkbox"/> Ja <input checked="" type="checkbox"/> Nei
<b>Kommentarer</b>		Sør i Kragerøskjærgården mot Skagerrak. Selve Storholmen er sikret ved erverv, mens holmene rundt er sikret ved servituttavtale.					

	forklaring	beskrivelse
Naturgrunnlag	Kort om flora og fauna, landskap, naturtype, evt rødlistearter etc	Området består av Storholmen og flere mindre vegetasjonsfrie holmer som ligger vindeksponert mot Skagerrak. På Storholmen finnes flere renner med busk- og grasvegetasjon. Strandlinjene er stedvis bratte, men i hovedsak slake svaberg. Grunne sandviker og gode ankringsplasser på nordsiden av Storholmen.
Kulturminner	Kort om evt kulturminner i området og hensyn til disse	
Bygninger	Nevn evt bygninger på området og omtal kort bruken av og ansvaret for disse	Ingen
Adkomst/kommunikasjon	Adkomst til området, tilgjengelighet og offentlig kommunikasjon	Båt
Egnet bruk	Vurdering av hvilke aktiviteter området egner seg for	<div> <input type="checkbox"/> Turgåing <input type="checkbox"/> Sykling </div> <div> <input checked="" type="checkbox"/> Bading Klatring </div> <div> <input checked="" type="checkbox"/> Båtturfart <input checked="" type="checkbox"/> Fiske </div> <div> <input type="checkbox"/> Lek, rekreasjon <input type="checkbox"/> Telting </div> <div> annet [klikk her for å skrive] _____ </div>
Eksisterende tilrettelegging	Tilretteleggings tiltak i området før planperioden inkl (tilrettelegging for funksjonshemmede	10 stk. forøyningsbolter 6 stk. skjærgårdsparkskilt
Annet	Andre relevante forhold	

## 2. Behov for tiltak i planperioden

nr	Tiltak	Beskrivelse	Utføres av/ Ansvar	Gjennom- føres år	Kostnad
	3 grillplasser	[klikk her for å skrive]	[klikk her for å skrive]	[klikk her for å skrive]	[klikk her for å skrive]
	<b>Total kostnad</b>				<b>0</b>

**Tiltak som kan gjøre det enda mer attraktivt å bruke området  
(tiltak ut over ovennevnte/ tiltak på lang sikt)**

[klikk her for å skrive]

---

### 3. Driftsplan for planperioden (frivillig utfylling)

nr	Løpende oppgaver; årlig (f eks rydding, vasking, tilsyn, planklipping etc.)	Hyppighet	Årlig kostnad	Ansvar	Merknad
	Opprydding	2 ganger årlig			
	Sum årlig kostnad:		0		

nr	Større og sjeldnere oppgaver, (f eks grusing, maling, skogrydding etc.)	Hyppighet	Årlig kostnad	Ansvar	Merknad
	Sum årlig kostnad:		0		

#### Annet

[klikk her for å skrive]

---

## 70 Stangnes - Vestre Rødal



### 1. Områdebeskrivelse/status

Gnr/ Bnr	FS-nummer naturbase.no	Sikrings form	Sikret år	Areal (da)	Grunneier	Forvaltning og drift	Nærområde?
6/22, 23,65	<a href="#">FS00001308</a> <a href="#">FS00001309</a>	<input checked="" type="checkbox"/> Erverv <input checked="" type="checkbox"/> Avtale	1969 1995	248	<input checked="" type="checkbox"/> Stat <input type="checkbox"/> Kommune/ friluftsråd <input checked="" type="checkbox"/> Privat	For Vestre Rødal: Skjærgårds- tjenesten i Kragerø	<input type="checkbox"/> Ja <input checked="" type="checkbox"/> Nei
<b>Kommentarer</b>		Sør for Portør nær grensa til Aust-Agder. Områdene er landfaste. Stangnes er sikret ved erverv, mens Vestre Rødal er sikret med servituttavtale.					

	forklaring	beskrivelse
Naturgrunnlag	Kort om flora og fauna, landskap, naturtype, evt rødlistearter etc	Mesteparten av området Stangnes består av bart fjell med røsslyng og noe furu. Noe løvskogvegetasjon finnes innover mot parkeringsplassen og i forsengkninger, renner og skar ellers i området. Gammel innmark rundt husene. På Vestre Rødal dominerer røsslyng og furu på høydedragene der det er skrint og mye fjell i dagen. I renner og skar med bedre jordsmonn vokser det mye bjørk, osp og endel edelløvskogsarter. Strandlinjene i begge områder ligger vindeksponert og veksler mellom slake svaberg og bratte skreenter.
Kulturminner	Kort om evt kulturminner i området og hensyn til disse	
Bygninger	Nevn evt bygninger på området og omtal kort bruken av og ansvaret for disse	Stangnes var tidligere et lite småbruk hvor livsgrunnlaget var fiske. Våningshuset er bevart med originalt interiør. Låven er revet. Det står videre et lite uthus og et toalettbygg med 3 toaletter på området.
Adkomst/kommunikasjon	Adkomst til området, tilgjengelighet og offentlig kommunikasjon	Bil, sykkel, båt  Adkomst til Stangnes er tilrettelagt for bevegelseshemmede.
Egnet bruk	Vurdering av hvilke aktiviteter området egner seg for	<div> <input checked="" type="checkbox"/> Turgåing           <input checked="" type="checkbox"/> Sykling         </div> <div> <input checked="" type="checkbox"/> Bading           Klatring         </div> <div> <input checked="" type="checkbox"/> Båttutfrakt           <input checked="" type="checkbox"/> Fiske         </div> <div> <input type="checkbox"/> Lek, rekreasjon           <input type="checkbox"/> Telting         </div> <div>           annet [klikk her for å skrive] _____         </div>
Eksisterende tilrettelegging	Tilretteleggings-tiltak i området før planperioden inkl (tilrettelegging for funksjonshemmede	3 stk. toaletter 4 stk. renovasjonsstativ 3 stk. skjærgårdsparkskilt Rullestolvei 3 stk. gangbroer Oppmerket tursti P-plass
Annet	Andre relevante forhold	Informasjonstavle

## 2. Behov for tiltak i planperioden

nr	Tiltak	Beskrivelse	Utføres av/ Ansvar	Gjennom- føres år	Kostnad
	<b>Total kostnad</b>				<b>0</b>

**Tiltak som kan gjøre det enda mer attraktivt å bruke området  
(tiltak ut over ovennevnte/ tiltak på lang sikt)**

[klikk her for å skrive]

---

### 3. Driftsplan for planperioden (frivillig utfylling)

nr	Løpende oppgaver; årlig (f eks rydding, vasking, tilsyn, planklipping etc.)	Hyppighet	Årlig kostnad	Ansvar	Merknad
	Sum årlig kostnad:		0		

nr	Større og sjeldnere oppgaver, (f eks grusing, maling, skogrydding etc.)	Hyppighet	Årlig kostnad	Ansvar	Merknad
	Sum årlig kostnad:		0		

#### Annet

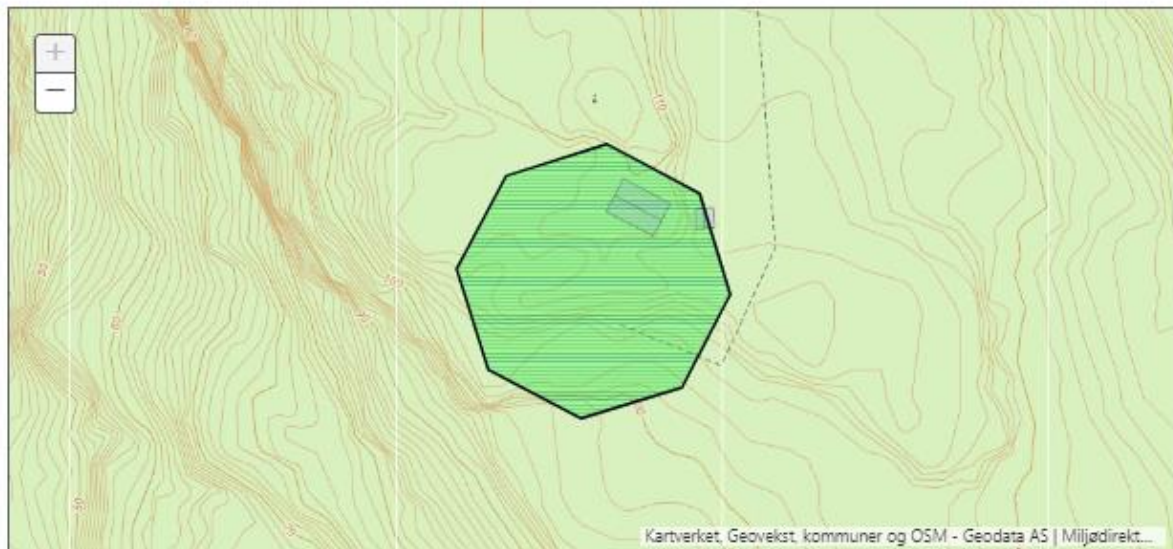
Kragerø og Omland turistforening har leieavtale om bruk av bygningene på Stangnes mot å påta seg vedlikeholds-, skjøtels- og renovasjonsoppgaver. Oppgaver på Vestre Rødal er i hovedsak opprydding 2 ganger årlig samt vedlikehold av stier og gangbroer.

---

# 71 Gumøyknuten

## Gumøyknuten

ID	F500002288
Driftstilsyn	Kommunen
Områdebeskrivelse	Gumøyknuten ligger på Gumøy, like utenfor Kragerø, og er en tidligere forsvarseiendom. Området er et mye brukt utsiktspunkt. Det er ca. en times gange fra strandlinja og opp til området. På området ligger ei eldre hytte/brakke på 20 kvm og et mindre vedskjul.
Verdi	Ikke verdisatt friluftslivsområde
Bruksfrekvens	Ikke registrert
Brukergrupper	-
Offentlig Kommunikasjon	Nei
Areal fra kartobjekt (daa)	0,9
Kommuner	Kragerø (3814)
Egnethet	Tur - sommer
Tilgjengelighet funksjonshemmede	
Tilretteleggingstiltak	-
Sikra Eiendommer (GNr/BNr (år))	25/42 (2009)



## Vedlegg og dokumenter



Tittel:

Faktaark fra rapport om friluftseiendommer 2007

	forklaring	beskrivelse
Naturgrunnlag	Kort om flora og fauna, landskap, naturtype, evt rødlistearter etc	[klikk her for å skrive]
Kulturminner	Kort om evt kulturminner i området og hensyn til disse	[klikk her for å skrive]
Bygninger	Nevn evt bygninger på området og omtal kort bruken av og ansvaret for disse	[klikk her for å skrive]
Adkomst/kommunikasjon	Adkomst til området, tilgjengelighet og offentlig kommunikasjon	[klikk her for å skrive]
Egnet bruk	Vurdering av hvilke aktiviteter området egner seg for	<input type="checkbox"/> Turgåing <input type="checkbox"/> Sykling <input type="checkbox"/> Bading <input type="checkbox"/> Bading <input type="checkbox"/> Klatring <input type="checkbox"/> Båttutført <input type="checkbox"/> Båttutført <input type="checkbox"/> Fiske <input type="checkbox"/> Lek, rekreasjon <input type="checkbox"/> Lek, rekreasjon <input type="checkbox"/> Telting annet [klikk her for å skrive] _____
Eksisterende tilrettelegging	Tilretteleggings-tiltak i området før planperioden inkl (tilrettelegging for funksjonshemmede	[klikk her for å skrive]
Annet	Andre relevante forhold	[klikk her for å skrive]

### 3. Behov for tiltak i planperioden

nr	Tiltak	Beskrivelse	Utføres av/ Ansvar	Gjennom- føres år	Kostnad
					0

**Tiltak som kan gjøre det enda mer attraktivt å bruke området  
(tiltak ut over ovennevnte/ tiltak på lang sikt)**

[klikk her for å skrive]

---

## 4. Driftsplan for planperioden (frivillig utfylling)

nr	Løpende oppgaver; årlig (f eks rydding, vasking, tilsyn, planklipping etc.)	Hyppighet	Årlig kostnad	Ansvar	Merknad
	Sum årlig kostnad:		0		

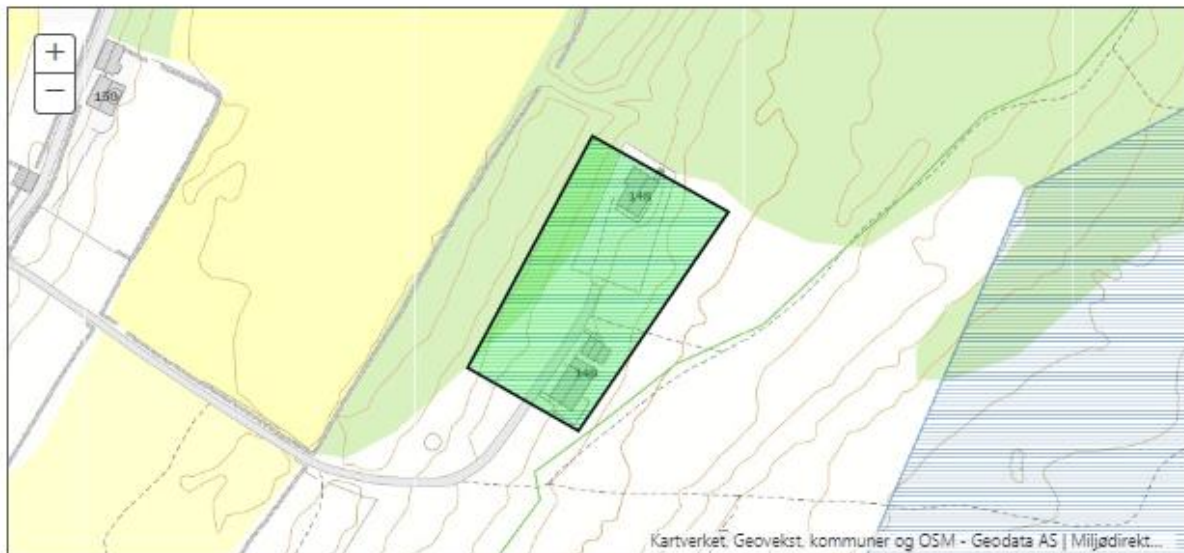
nr	Større og sjeldnere oppgaver, (f eks grusing, maling, skogrydding etc.)	Hyppighet	Årlig kostnad	Ansvar	Merknad
	Sum årlig kostnad:		0		

Annet

## 72 Kystledhyttene

### Kystledhyttene

ID	F500001793
Driftstilsyn	Kommunen
Områdebeskrivelse	Området er en liten eiendom, tidligere eid av Forsvaret og benyttet i forbindelse med den nedlagte DECCA-stasjonen, som ble revet i 2005. Området inngår i et større utfartsområde og ligger i sammenheng med ubebygde arealer på Jomfruland, nær landskapsvernområde og skjærgårdspark. Hytta benyttes som kystledhytte.
Verdi	Svært viktig friluftslivsområde
Bruksfrekvens	Ikke registrert
Brukergrupper	Regionalt
Offentlig Kommunikasjon	Ja
Areal fra kartobjekt (daa)	2.5
Kommuner	Kragerø (3814)
Egnethet	Tur - sommer
Tilgjengelighet funksjonshemmede	
Tilretteleggingstiltak	Hytte
Sikra Eiendommer (GNr/BNr (år))	29/248 (2006)



	forklaring	beskrivelse
Naturgrunnlag	Kort om flora og fauna, landskap, naturtype, evt rødlistearter etc	[klikk her for å skrive]
Kulturminner	Kort om evt kulturminner i området og hensyn til disse	[klikk her for å skrive]
Bygninger	Nevn evt bygninger på området og omtal kort bruken av og ansvaret for disse	[klikk her for å skrive]
Adkomst/kommunikasjon	Adkomst til området, tilgjengelighet og offentlig kommunikasjon	[klikk her for å skrive]
Egnet bruk	Vurdering av hvilke aktiviteter området egner seg for	<input type="checkbox"/> Turgåing <input type="checkbox"/> Sykling <input type="checkbox"/> Bading <input type="checkbox"/> Bading <input type="checkbox"/> Klatring <input type="checkbox"/> Båttutfratt <input type="checkbox"/> Båttutfratt <input type="checkbox"/> Fiske <input type="checkbox"/> Lek, rekreasjon <input type="checkbox"/> Lek, rekreasjon <input type="checkbox"/> Telting annet [klikk her for å skrive] _____
Eksisterende tilrettelegging	Tilretteleggings-tiltak i området før planperioden inkl (tilrettelegging for funksjonshemmede	[klikk her for å skrive]
Annet	Andre relevante forhold	[klikk her for å skrive]

## 4. Behov for tiltak i planperioden

nr	Tiltak	Beskrivelse	Utføres av/ Ansvar	Gjennom- føres år	Kostnad
					0

**Tiltak som kan gjøre det enda mer attraktivt å bruke området  
(tiltak ut over ovennevnte/ tiltak på lang sikt)**

[klikk her for å skrive]

---

## 5. Driftsplan for planperioden (frivillig utfylling)

nr	Løpende oppgaver; årlig (f eks rydding, vasking, tilsyn, planklipping etc.)	Hyppighet	Årlig kostnad	Ansvar	Merknad
	Sum årlig kostnad:		0		

nr	Større og sjeldnere oppgaver, (f eks grusing, maling, skogrydding etc.)	Hyppighet	Årlig kostnad	Ansvar	Merknad
	Sum årlig kostnad:		0		

Annet

DEL 3:

# Oppsummering

1. Prioritering av tiltak i statlig sikra  
friluftslivsområder i Feil! Fant ikke referanseilden. kommune  
Feil! Fant ikke referanseilden.

Område (navn)	Tiltak nr	Tiltak	Kostnad	Utføres av	Prioritet	Merknad
Total kostnad i planperiode:			0			

2. Drift av statlig sikra i Feil! Fant ikke referansekilden.  
kommune [planperiode] (frivillig utfylling)

Område (navn)	Løpende oppgaver	Årlig kostnad	Større oppgaver	Kostnad	Merknad
Total årlig kostnad		0		0	
Total kostnad i planperiode:					